



EUROPEAN UNION
EUROPEAN REGIONAL DEVELOPMENT FUND
INVESTING IN YOUR FUTURE!



GOVERNMENT OF ROMANIA



GOVERNMENT OF BULGARIA



INTERREG V-A ROMANIA-BULGARIA
ROBG 291; GreenTourPro
Nr. sol. CPN..... Valoare.....

**Studiu de identificare și creare trasee/circuite turistice
de-a lungul Dunării în regiunea transfrontalieră RO-BG,
în cadrul proiectului „Green Tourism Products” ROBG291**

**Acest studiu de caz a fost realizat în cadrul
contractului de finanțare nr. 79732/12.07.2018
pentru implementarea proiectului
„Green Tourism Products”,
cod ROBG 291, finanțat cu fonduri europene nerambursabile
prin programul INTERREG V-A România – Bulgaria,
în cadrul Axei prioritare 2 „A Green Region”, Apelul 3.**



EUROPEAN UNION
EUROPEAN REGIONAL DEVELOPMENT FUND
INVESTING IN YOUR FUTURE!



GOVERNUL ROMÂNIEI
GOVERNMENT OF ROMANIA



GOVERNMENT OF BULGARIA



CUPRINS

INTERREG V-A ROMANIA-BULGARIA
ROBG 291; GreenTourPro
Nr. sol. CPN... Valoare.....

1. INTRODUCERE	7
1.1. Obiectivul și descrierea proiectului	7
1.2. Consorțiul proiectului	8
2. SITUAȚIA TURISMULUI ÎN ROMÂNIA ȘI BULGARIA	10
2.1. România	10
2.1.1 Punctele forte ale României ca destinație turistică	11
2.1.2 Puncte slabe ale României în turism	12
2.2 Bulgaria.....	13
2.2.1 Puncte forte ale Bulgariei ca destinație turistică	14
2.2.2 Puncte slabe ale Bulgariei ca destinație turistică	15
3. TURISMUL TRANSFRONTALIER	16
3.1 Strategia Uniunii Europene pentru regiunea Dunării	16
3.1.1 Provocări	17
3.1.2. Perspective	17
3.2 Protejarea mediului în bazinul Dunării	17
3.3 Creșterea veniturilor în regiunea Dunării	17
3.4 Infrastructura turismului în bazinul Dunării.....	18
3.4.1 Numărul de turiști	22
3.4.2 Numărul de înnoptări	25
3.5 Potențialul turistic	29
3.5.1 Potențialul turistic al patrimoniului cultural.....	29
3.5.1.1 Zona românească	29
3.5.1.2 Zona bulgarărească	30
3.5.2 Potențial turistic oferit de mediul natural	30
3.5.2.1 Zona românească	30
3.5.2.2 Zona bulgarărească.....	30
4. DESCRIEREA GEOGRAFICĂ A ZONEI TRANSFRONTALIERE ROMÂNEȘTI.....	31
4.1 Mehedinți.....	31
4.1.1 Resurse naturale.....	31
4.1.1.1Parcul Natural Porțile de Fier	31
4.1.1.2 Parcul Național Domogled Valea – Cernei	31
4.1.1.3 Complexul carstic de la Ponoarele.....	32
4.1.1.4 Alte resurse naturale	32
4.1.2 Resurse culturale	32
4.2 Dolj	33
4.2.1 Resurse naturale.....	33
4.2.2 Resurse culturale	34
4.2.2.1 Biserici și mănăstiri.....	34
4.2.2.2 Alte obiective importante	34
4.3 Olt.....	35
4.3.1 Resurse naturale.....	35
4.3.2 Resurse culturale	35



EUROPEAN UNION
EUROPEAN REGIONAL DEVELOPMENT FUND
INVESTING IN YOUR FUTURE!



GOVERNMENT OF ROMANIA



GOVERNMENT OF BULGARIA



INTERREG V-A ROMANIA-BULGARIA
ROBG 291; GreenTourPro
Nr. sol: CPN: 2.1.1. Valoare: 36

4.4 Teleorman.....	36
4.4.1. Resurse naturale.....	36
4.4.2 Resurse culturale	36
4.5 Giurgiu	38
4.5.1 Resurse naturale.....	38
4.5.1.1 Parcul Comana	38
4.5.1.2 Alte resurse naturale	38
4.5.2 Resurse culturale	39
4.6 Călărași	39
4.6.1 Resurse naturale.....	40
4.6.2 Resurse culturale	40
4.7 Constanța	41
4.7.1 Resurse naturale.....	41
4.7.2 Resurse culturale	42
5. DESCRIEREA GEOGRAFICĂ A ZONEI TRANSFRONTALIERE BULGĂREȘTI	44
5.1 Vidin	44
5.1.1 Resurse naturale.....	44
5.1.2 Resurse culturale	45
5.2 Montana	45
5.2.1 Resurse naturale.....	46
5.2.2 Resurse culturale	46
5.3 Vratsa.....	46
5.3.1 Resurse naturale.....	47
5.3.2 Resurse culturale	47
5.4 Pleven	48
5.4.1 Resurse naturale.....	48
5.4.2 Resurse culturale	49
5.5 Veliko Tarnovo	49
5.5.1 Resurse naturale.....	50
5.5.2 Resurse culturale	50
5.5.2.1 Situri arheologice	50
5.5.2.2 Biserici și mănăstiri.....	51
5.5.2.3 Arbanassi.....	51
5.5.2.4 Muzee.....	51
5.6 Ruse.....	52
5.6.1 Resurse naturale	52
5.6.2 Resurse culturale	52
5.7 Silistra	53
5.7.1 Resurse naturale.....	54
5.7.2 Resurse culturale	54
5.8 Dobrich	55
5.8.1 Resurse naturale.....	55
5.8.2 Resurse culturale	56
6. PROPUNERI DE TRASEE	57
6.1 Trasee in România	59
6.1.1 Alergări	59
6.1.1.1 Alergare în Comana	59
6.1.1.2 Alergare în Constanța	65



EUROPEAN UNION
EUROPEAN REGIONAL DEVELOPMENT FUND
INVESTING IN YOUR FUTURE!



GOVERNMENT OF ROMANIA



GOVERNMENT OF BULGARIA



6.1.1.3 Alergare în Zimnicea.....	77
6.1.2 Drumeții	80
6.1.2.1 Drumeție Mehedinți.....	80
6.1.2.2 Drumeție în județul Dolj.....	90
6.1.2.3 Drumeție în județul Constanța	95
6.1.3 Drumeție și alergare în Călărași.....	105
6.2 Trasee în Bulgaria	114
6.2.1 Alergări	114
6.2.1.1 Alergare în Ruse	114
6.1.1.2 Alergare în Plevne.....	125
6.2.2 Drumeții	134
6.2.2.1 Drumeție în Parcul Rusenski Lom	135
6.2.2.2 Drumeție Veliko-Tarnovo.....	142
6.2.2.3 Drumeție Caverna-Balcic	155
6.2.3 Alergare și drumeție Belogradchik	165
Bibliografie	172

INTERREG V-A ROMANIA-BULGARIA
ROBG 291; GreenTourPro
Nr. sol. CPN..... Valoare.....



EUROPEAN UNION
EUROPEAN REGIONAL DEVELOPMENT FUND
INVESTING IN YOUR FUTURE!



GOVERNMENT OF ROMANIA



GOVERNMENT OF BULGARIA



1. INTRODUCERE



1.1. Obiectivul și descrierea proiectului

Proiectul "Green Tourism Products" (Green Tour Pro) ROBG291 este finanțat prin programul INTERREG 5-A România – Bulgaria, Apelul 3, în cadrul Axei 2 – „A Green Region” și se va implementa pe durata a 18 luni.

Durata: 01.01.2018 – 30.06.2019 (18 luni)

Locul de implementare a proiectului: Regiunea transfrontalieră România – Bulgaria:

șapte județe din România: Mehedinți, Dolj, Olt, Teleorman, Giurgiu, Călărași, Constanța;

opt districte din Bulgaria: Vidin, Vratsa, Montana, Plevna, Veliko Tarnovo, Ruse, Silistra, Dobrici.

Împreună cei 3 parteneri vor dezvolta noi produse turistice prin organizarea de drumeții și maratoane în zona siturilor naturale și culturale pe care regiunea transfrontalieră româno-bulgară, pentru promovarea și valorificarea patrimoniului cultural și natural, în vederea dezvoltării economice durabile a zonei de graniță.

Pornind de la dorința de a promova malurile verzi ale Dunării și de a face cunoscut patrimoniul cultural și natural al zonelor de la nord și de la sud de Dunăre, Asociația pentru Îmbunătățirea Relațiilor Interumane Harald Gormsson (AIRI-HG) dorește să valorifice această oportunitate prin propunerea unor noi pachete turistice, accesibile și ecologice, care constau în drumeții și maratoane (curse de alergare) în zonele menționate. Aceste activități în aer liber au cunoscut poate cel mai mare avânt în ultimii ani, dar de cele mai multe ori acestea erau concentrate în zonele montane și mai puțin în zonele de câmpie, dealuri și luncă, de-a lungul Dunării. Proiectul „Green Tourism Products” are ca scop oferirea unei alternative mai accesibile atât financiar cât și logistic, Dunărea fiind mai apropiată de principalele centre urbane față de regiunile montane.

Este dovedit că drumețiile au un efect pozitiv atât fizic, cât și psihic, reducând stressul acumulat și oferind un tonus și o nouă energie corpului. Practic o drumetrie te poate „încărca” pentru o nouă săptămână de muncă. Același lucru poate fi spus și despre cursele de alergare (maratoane) unde studiile medicale au constatat nivelul ridicat al endorfinelor, fapt ce explică și numărul crescut de alergători de la an la an. Este ceea ce se numește „runner’s high”. Medicul american Jesse Pittsley, președinte al American Society for Exercise Physiologists a constatat că și în condițiile în care endorfinele sunt oprite chimic alergătorii tot au acel „runner’s high” acesta fiind cel mai probabil legat de serotonina și dopamină, neurotransmițători responsabili și pentru combaterea depresiei. În concluzie cursele de alergare au un efect extraordinar asupra omului modern. La fel și drumețiile care îmbunătățesc tonusul muscular, reduc riscurile de probleme cardiovasculare, diabet, îmbunătățesc calitatea somnului etc.

Practic proiectul „Green Tour Pro” produce două produse turistice sub forma de drumeții și curse de alergare pentru diferite tipuri de oameni, de la vârstă și nivel de atletism, la stilul de viață al fiecăruia, pentru cei care vor o plimbare plăcută în natură sau pentru cei cu fire competitivă, care au nevoie de o provocare.



EUROPEAN UNION

EUROPEAN REGIONAL DEVELOPMENT FUND

INVESTING IN YOUR FUTURE!



GOVERNMENT OF ROMANIA



GOVERNMENT OF BULGARIA



Participanții la aceste circuite în natura vor avea ocazia să cunoască bogăția naturală și culturală a celor două țări. Malurile Dunării sunt cunoscute, de asemenea, pentru nenumărate specii de plante, păsări, pești, mamifere. Patrimoniul cultural (printre care și zone protejate UNESCO) este foarte variat, de la antichitate, evul mediu sau modernismul după cel de-al Doilea Război Mondial. Dunărea are foarte mult de oferit și prezentul proiect va pune acest lucru în valoare.



1.2. Consorțiul proiectului

Proiectul „Green Tourism Products” este implementat în parteneriat de către trei entități, după cum urmează:

1. Beneficiarul principal (liderul de proiect) -Asociația Club Sportiv ACTIS Călărași

Persoană de contact: Daniel Bănățeanu, președinte

Adresă: Bulevardul Republicii, nr. 50B, Călărași

Telefon: 0722/468.038

E-mail: office@clubactis.ro



Scopul Asociației ACTIS este organizarea și dezvoltarea activităților sportive, promovarea sportului și a unui stil de viață sănătos, precum și participarea la activități și competiții sportive. Asociația are experiență relevantă în domeniul vizat de proiect, având un rol important în dezvoltarea de activități sportive esențiale, prin cunoștințele și expertiza pe care le are privind modalitățile de organizare și desfășurare a cursurilor sportive, într-o manieră sigură și relaxantă în zonele turistice din aria transfrontalieră.

Pentru implementarea proiectului „Green Tour Pro”, Asociația ACTIS a încheiat un parteneriat cu CSM Călărași (Clubul Sportiv Municipal Călărași), cu scopul de a participa la curse sportive și de a beneficia de susținerea autorităților locale, în organizarea și derularea de activități sportive.



EUROPEAN UNION
EUROPEAN REGIONAL DEVELOPMENT FUND
INVESTING IN YOUR FUTURE!



GOVERNMENT OF ROMANIA



GOVERNMENT OF BULGARIA



2. Beneficiarul 2 – Asociația ARETE-SPORT Vratsa

Persoană de contact: Ivan Valentinov Terziyski, președinte

Adresă: Han Krum 7, Vratsa, Bulgaria

Telefon: +359 889 726 793

E-mail: aretesport@abv.bg



Asociația ARETE-SPORT are ca obiectiv promovarea transfrontalieră, regională, interregională, națională și internațională, cooperarea locală, promovarea unui mediu inteligent, durabil și incluziv, precum și creșterea și protejarea identității transfrontaliere. De asemenea, asociația urmărește promovarea dezvoltării durabile a regiunilor, inclusiv ariei transfrontaliere dintre Bulgaria și România, precum și încurajarea, valorificarea și dezvoltarea turismului și protejarea, conservarea, promovarea și dezvoltarea patrimoniului și a resurselor culturale și naturale.

ARETE-SPORT este o organizație activă cu experiență în domeniul educației în zona transfrontalieră. ARETE-SPORT acționează pentru a asigura echilibrul între materialul de lecție, tehnicile interactive de studiu și crearea celor mai bune practici autodidactice. Abordările și metodele furnizate pentru proiect, precum și pregătirea asociației vor oferi stabilitate și trasabilitate ușoară a rezultatelor contractului de finanțare.

3. Beneficiarul 3 – Asociația pentru Îmbunătățirea Relațiilor Interumane „HARALD GORMSSON”

Persoană de contact: Sebastian Baranga, președinte

Adresă: Mavrodin, cod poștal 147185, jud. Teleorman

Telefon: +40 724 813 104

E-mail: sebastian.baranga@live.com

Asociația pentru Îmbunătățirea Relațiilor Interumane „HARALD GORMSSON” activează în următoarele domenii: protecția umană și a mediului, dezvoltarea ecoturismului, turismului cultural și rural ca o parte irevocabilă a procesului de incluziune europeană, protejarea patrimoniului istoric și cultural, încurajarea colaborării teritoriale europene, colaborarea transfrontalieră și internațională, dezvoltarea prosperității economice și sociale; sprijinirea și dezvoltarea educației.

Asociația „Harald Gormsson” a câștigat experiență în dezvoltarea produselor turistice integrate, inclusiv dezvoltarea de strategii de promovare pentru realizarea diferitelor segmente de piață: de la turism tradițional la turism alternativ, cum ar fi eco-turismul, turismul rural, turismul ecologic și cultural. Echipa de înaltă calificare a asociației are experiență în dezvoltarea diferitelor proiecte și reducerea șomajului la nivel național și transnațional. Asociația a dezvoltat o rețea vastă de voluntari în domeniul protecției mediului și a naturii, care reprezintă o resursă importantă pentru implementarea activităților proiectului.



EUROPEAN UNION
EUROPEAN REGIONAL DEVELOPMENT FUND
INVESTING IN YOUR FUTURE!



GOVERNMENT OF ROMANIA



GOVERNMENT OF BULGARIA



2. SITUAȚIA TURISMULUI ÎN ROMÂNIA ȘI BULGARIA

2.1 România

Guvernul României a stabilit că este nevoie de un Master Plan pentru a avea o dezvoltare durabilă a turismului în România, efort care s-a materializat prin semnarea unui contract cu Organizația Mondială a Turismului. Acest Master Plan a fost gândit până în 2026, cu o perioadă de acțiune de 6 ani (2007-2013), având susținerea fondurilor structurale. Se dorește astfel creșterea contribuției acestui segment la economia națională, iar ca efecte pentru populație se dorește un mai mare nivel al încasărilor valutare, creșterea economiei la nivelul celorlalte țări europene, de unde rezultă și creșterea calității vieții, încurajarea investițiilor, stimularea dezvoltării economice și conservarea patrimoniului cultural și al resurselor naturale și materiale.

Volumul și valoarea sosirilor de vizitatori internaționali în România, în perioada 2000 – 2006

	2000	2001	2002	2003	2004	2005	2006
Sosiri (mii)	5.264	4.938	4.794	5.595	6.600	5.839	6.037
Valoare (milioane Euro)	359	362	335	396	406	852	1.034

Surse: Institutul Național de Statistică din România și Banca Națională a României

Sosiri internaționale din primele 10 piețe generatoare de vizitatori în 2006

Țara	Număr sosiri (mii)
Republica Moldova	1.489
Ungaria	1.366
Ucraina	433
Bulgaria	399
Germania	342
Italia	278
Turcia	219
Serbia	166
Austria	151
Statele Unite	164

Sursa: Institutul Național de Statistică din România

INTERREG V-A ROMANIA-BULGARIA
ROBG 291; GreenTourPro
Nr. sol. CPN..... Valoare.....

Studiul de cercetare al World Economic Forum (WEF) privind competitivitatea în sectorul turismului și al călătoriilor în 2007 a clasat România deasupra Ucrainei, dar cu câteva poziții bune mai jos decât Bulgaria.

Țara selectată	Cadrul legal	Infrastructura și mediul de afaceri	Resurse umane, culturale și naturale
Bulgaria	66	56	41
Croația	58	40	11
Republica Cehă	40	37	22
Ungaria	26	51	51
România	87	74	71
Ucraina	76	73	89

Sursa: World Economic Forum 2007



EUROPEAN UNION
EUROPEAN REGIONAL DEVELOPMENT FUND
INVESTING IN YOUR FUTURE!



GOVERNUL ROMÂNIEI
GOVERNMENT OF ROMANIA



GOVERNMENT OF BULGARIA



Se poate observa cum România rămâne în spate când vine vorba de turism, dacă o comparăm cu alte țări, iar unele dintre motivele pentru acest aspect pot fi

- o lipsă a stabilității la nivel de conducere al sectorului public, acesta fiind afectat de alegerile electorale
- cooperarea aproape inexistentă între sectorul public și cel privat
- Autoritatea Națională pentru Turism (ANT) este subfinanțată și nu are obiective clare trasate de guvern
- reglementări care nu corespund condițiilor din piață precum și o implementare defectuoasă a legislației
- colaborarea proastă interministerială

În Planul Național de Dezvoltare turismul este văzut ca un sector prioritar al economiei al politicii naționale și un important factor de dezvoltare regională și a mediului rural. În materie de legislație România are reglementările în linia celor europene. Același lucru se poate spune și de protecția consumatorului. Din păcate pot apărea anumite probleme în momentul în care nu există resurse pentru implementarea legislației, ANT este dependentă de bugetul de stat ca unică formă de finanțare, ceea ce duce la o subfinanțare a agenției vazută în personal, autovehicule, carburant etc.

Alte probleme care mai trebuie tratate sunt licențele eliberate pe trei ani, legislația de clasificare a structurilor de cazare și alimentație publică foarte stufoasă, clasificarea acestora samd.

Autoritatea Națională pentru Turism este partea din minister responsabilă de control și marketing, dar aceasta a întâmpinat de-a lungul timpului foarte multe probleme. Numirile politice au dus la instabilitate la nivelul conducerii ANT. Lipsa resurselor și a statutului în minister face foarte grea și laborioasă angajarea de oameni noi sau de crearea de noi posturi. Toate acestea duc la o lipsă de coordonare și îndrumare de la nivel central pentru a putea dezvolta infrastructura și a serviciilor și produselor turistice. Sunt de asemenea probleme și la nivel de comunicare între ANT și sectorul privat, precum și între ANT și administrațiile locale, ANT influențând doar procesul de dezvoltare, devenind foarte greu implementarea Master Planului pentru Dezvoltarea Turismului Național 2007-2026.

2.1.1 Punctele forte ale României ca destinație turistică. Acestea pot fi împărțite în diverse categorii.

• Cultură și patrimoniu istoric și cultural

- 8 obiective de patrimoniu UNESCO, 6 situri culturale și 2 situri naturale
- așezări rurale unde se poate experimenta un stil de viață dispărut în Europa Occidentală, acest tip de turism având o creștere foarte mare în ultimii ani
- cetăți medievale, orașe medievale conservate foarte bine, precum Sibiu, capitala cultural europeană 2007, sau Sighișoara
- festivaluri internaționale de muzică clasică (ex. Festivalul George Enescu)
- numărul crescut de festivaluri de muzică electronică, care aduc foarte mulți turiști din străinătate (Untold, Electric Castle, Neversea, 3SmokedOlives)

• Geografie și mediu

- Litoralul românesc
- Munții Carpați, unde se află al doilea sit UNESCO ca importanță pădurile seculare și virgine de fag din Carpați
- Biodiversitatea Deltei Dunării (Rezervație a Biosferei, în Patrimoniul Mondial al UNESCO)
- diversitatea impresionantă a florei și faunei cu specii unice și un număr foarte mare de carnivore mari (ex. urși)



EUROPEAN UNION
EUROPEAN REGIONAL DEVELOPMENT FUND
INVESTING IN YOUR FUTURE!



GOVERNMENT OF ROMANIA



GOVERNMENT OF BULGARIA



- o clima temperat continental, care oferă niște condiții foarte bune pentru diverse activități, schiat iarna, drumeții montane, ciclism, plajă,
- multiple izvoare de ape minerale și termale, 35% din Europa, care pot oferi o gamă largă de tratamente balneare.

• **Infrastructură**

- acoperirea în proporție de 95% din suprafața țării cu energie electrică
- cel mai rapid internet din Europa
- aeroporturi
- drumuri naționale în condiții bune și câteva autostrăzi
- prezența multor companii private low cost de transport aerian
- multe companii de transport cu autocar

• **Marketing și promovare**

- operatorii de turism ai mediului privat sunt dinamici și eficienți
- ANT a deschis o rețea de birouri de promovare și informare în străinătate
- nenumărate participări la principalele târguri de turism internaționale
- brandurile naționale Dracula și Transilvania, Grădina Carpaților

• **Resursa umană**

- România este o țară unde o bună parte din populația urbană vorbește cel puțin o limbă străină (engleza), fiind pe locul 20 în lume ca vorbitori, după Ungaria și înaintea Bulgariei
- oameni recunoscuți pentru ospitalitatea lor și pentru simțul umorului
- există numeroase cursuri de turism în cadrul universităților sau al firmelor de calificare în diverse servicii turistice
- ANT dispune de oameni calificați cu experiență

• **Cadru legal**

- există un sistem de organizare a activității turistice și a furnizorilor de astfel de servicii
- ariile protejate sunt sub un cadru juridic bine pus la punct

2.1.2 Puncte slabe ale României în turism, generate mai ales de subfinanțare

• **Cultură și patrimoniu cultural**

- lipsa de investiții pe partea de muzee pentru a avea niște traduceri bune și o dezvoltare a acestora
- lipsa de promovare a principalelor puncte de atracție cum ar fi monumente și alte obiective culturale
- numeroase clădiri și monumente sunt într-o stare avansată de degradare
- festivalurile și evenimentele culturale nu sunt prinse într-o bază de date pentru a le face mai accesibile turiștilor
- statul ar putea să susțină mai bine tradițiile locale și foclorul

• **Geografie și mediu**

- poluarea este poate principală problemă când vine vorba de mediu, poluarea industrială, a râurilor, a Dunării, a Mării Negre
- reciclarea se face mai mult pe hârtie, cu puncte de colectare ineficiente și puține
- multiple clădiri, dintre care o bună parte industriale, abandonate, care poluează vizual mediul
- zone turistice cu o densitate prea mare de unități turistice (ex. Mamaia Nord)
- afectarea fondului forestier prin defrișări abuzive



EUROPEAN UNION
EUROPEAN REGIONAL DEVELOPMENT FUND
INVESTING IN YOUR FUTURE!



GOVERNMENT OF ROMANIA



GOVERNMENT OF BULGARIA



• Infrastructură

- aeroporturi slab echipate și depășite ca dotări
- numărul scăzut al autostrăzilor
- infrastructură feroviară cu viteze de parcurs mai mici decât la momentul proiectării, acum mai mult de 100 de ani
- foarte multe orașe nu au șosele de centură
- indicatoare turistice vechi sau care s-au pierdut și nu au mai fost schimbate
- mediul rural are grave probleme de infrastructură, lipsa canalizării, lipsa apei potabile în multe dintre localități
- stațiunile balneare au nevoie de reparații capitale și de investitori
- multe unități turistice nu au acces pentru persoane cu dizabilități și necesită reparații, fiind deteriorate
- legăturile între aeroporturi și localități pot fi mult îmbunătățite
- lipsa locurilor de parcare este o gravă problemă, de multe ori generată tocmai de densitatea prea mare a unităților turistice într-o zonă

• Resurse umane

- salariile mici au dus la migrația forței de muncă în afara țării, iar lipsa forței de muncă reprezintă o problemă generală, care se va accentua în anii următori.
- pregătirea în instituțiile de specialitate de multe ori nu este în concordanță cu nevoile pieței, a angajatorilor privați, de asemenea această pregătire se face în principalele centre universitare și prea puțin la nivel local, unde este nevoie
- nu se conștientizează importanța pe care o poate avea turismul în dezvoltarea și economia unei țări
- turismul nu este perceput ca o oportunitate de carieră, pentru foarte mulți, fiind văzut mai mult ca un loc de muncă sezonier, ce duce la o instruire continuă din partea angajatorilor

• Marketing și promovare

- România nu este percepută ca o destinație turistică în restul țărilor Uniunii Europene
- nu există un plan de marketing pentru a atrage turiștii din țară, mulți români alegând destinații din afară
- o slabă reprezentare a ANT în afara țării
- se poate îmbunătății substanțial marketingul online, unealtă pe care turismul românesc o folosește prea puțin.

• Cadru legal

- lipsesc stimulentele și sprijin acordat investitorilor
- probleme juridice privind proprietățile, care limitează dezvoltarea
- discrepanța între legislația statului și nevoile din piață când vine vorba de acordarea autorizațiilor
- lipsa de comunicare între instituțiile guvernamentale și investitori, proprietari de unități turistice

2.2 Bulgaria

Bulgaria este o țară asemănătoare României, aceste asemănări fiind date desigur de aproximativ aceleași condiții geografice, litoral la aceeași mare, Marea Neagră, munți unde se schiază, și desigur, Dunărea. De asemenea putem vorbi și de apele minerale cu stațiunile lor balneare. Diferențele sunt în ceea ce privește



EUROPEAN UNION
EUROPEAN REGIONAL DEVELOPMENT FUND
INVESTING IN YOUR FUTURE!



GUVERNUL ROMÂNIEI
GOVERNMENT OF ROMANIA



ROMANIA - BULGARIA
GOVERNMENT OF BULGARIA



investițiile făcute de-a lungul timpului, fapt ce a dus la o dezvoltare mai rapidă comparativ cu România, iar calitatea serviciilor fiind superioară.

Clima temperat continentală, serviciile bune, mâncarea ieftină și bună, precum și cele peste 20 de stațiuni pe litoral, fac din Bulgaria o atracție tentantă. Ceea ce diferențiază litoralul bulgăresc față de cel românesc este că multe plaje bulgarești au primit distincția de Blue Flag, o distincție acordată pe criterii ecologice de către o fundație non-profit (Foundation for Environmental Education) care se ocupă cu educarea pe probleme de mediu. Astfel, plajele Bulgariei sunt recunoscute internațional pentru curățenie și servicii de calitate. Comparativ cu România, care nu are nici o plajă Blue Flag, Bulgaria are 10 plaje, la distanță mare în urma unor țări precum Grecia sau Spania, dar tot în fața României. Principalele stațiuni de pe litoral, Albena, Nisipurile de Aur, Sunny Beach se ridică la nivelul stațiunilor de la Marea Mediterană, oferă servicii de calitate și multiple forme de agrement de la baruri, cluburi de noapte, magazine, la sporturi acvatice, surfing schi pe apă etc.

În anul 2013 Bulgaria a încasat doar din turism circa 3 miliarde de euro, dintre care se estimează că aproximativ 450 de milioane de euro au fost încasați doar din înnoptări. Se estima ca vor fi aproximativ 9 milioane de turiști până la finalul anului 2013, majoritatea venind din Rusia, Israel și Ucraina, plus turiștii nemți. Încă un plus obținut de turismul bulgăresc este includerea porturilor sale la Marea Neagră în multiple circuite de croazieră. În anul 2017 veniturile din turism au crescut cu 27%.

Tot anul 2013 a înregistrat o creștere a turismului ca număr de turiști de 5.8% făcând astfel să declare ministrul de atunci al Economiei și Energiei, Branimir Botev, că turismul bulgăresc are o creștere de două ori mai mare comparativ cu restul economiei. O bună parte din acești turiști sunt din Rusia, numărul lor crescând cu 15.5%.

Bulgaria rămâne totuși o destinație interesantă nu doar datorită litoralului. Numeroasele situri arheologice, precum și cele 9 intrări în lista de patrimoniu UNESCO fac din Bulgaria un loc bun de investit pe termen mediu și lung.

Pe lângă atracțiile turistice clasice pentru această zonă, Bulgaria a reușit să dezvolte și segmente noi de turism, precum cel viticol, sau de golf. Fondurile structurale au ajutat mult la acest aspect, iar linia pe care o urmează nu va face decât să poziționeze Bulgaria în topul preferințelor celor cu bugete medii.

2.2.1 Puncte forte ale Bulgariei ca destinație turistică

- Stabilitatea economică din ultimii ani a dus la un mediu de afaceri predictibil, fapt ce a sporit încrederea investitorilor în potențialul bulgăresc
- Infrastructura turistică de calitate a transformat turismul bulgăresc într-un turism care poate concura cu multe alte țări ale Uniunii Europene
- Aderarea la Uniunea Europeană a deschis porțile pentru o nouă piață, mare, dornică să vadă și altceva, atrasă de farmecul țărilor foste comuniste și totul la un preț foarte atractiv
- Prețurile foarte competitive, că vorbim de cazare sau mâncare, Bulgaria oferă servicii bune la prețuri mici
- Patrimoniul cultural și natural, Bulgaria are nenumărate vestigii arheologice, situri, cetăți medievale și desigur împarte aceeași varietate naturală cu România.



EUROPEAN UNION
EUROPEAN REGIONAL DEVELOPMENT FUND
INVESTING IN YOUR FUTURE!



GOVERNUL ROMÂNIEI
GOVERNMENT OF ROMANIA



GOVERNMENT OF BULGARIA



2.2.2 Puncte slabe ale Bulgariei ca destinație turistică

- O infrastructură slabă atât ca drumuri naționale și autostrăzi, precum și pe partea de aeroporturi
- Aeroporturile cu zboruri internaționale sunt limitate ca număr, doar 3 în 2018
- Densitate ridicată de stațiuni pe anumite porțiuni, problemă cu care se confruntă și România.



INTERREG V-A ROMANIA-BULGARIA
ROBG 291; GreenTourPro
Nr. sol. CPN...31... Valoare.....



EUROPEAN UNION
EUROPEAN REGIONAL DEVELOPMENT FUND
INVESTING IN YOUR FUTURE!



GOVERNUL ROMÂNIEI
GOVERNMENT OF ROMANIA



GOVERNMENT OF BULGARIA



3. TURISMUL TRANSFRONTALIER

3.1 Strategia Uniunii Europene pentru regiunea Dunării

Aderarea României și Bulgariei la Uniunea Europeană a atras după sine și faptul că Dunărea a devenit mai mult sau mai puțin o componentă a UE, puține fiind statele străbătute de Dunăre care să nu facă parte din Uniunea Europeană. Beneficiile acestui status acum sunt nenumărate. Dunărea ca parte a UE poate să deschidă Uniunea către regiunea Mării Negre, Asia Centrală sau Caucazul de Sud. Poate fi elaborată o strategie UE pentru bazinul Dunării ce mai departe va duce la o mai bună dezvoltare economică, a competitivității, a protejării mediului și bineînțeles a securității generale, nu doar a coridoarelor de transport. Obiectivele UE, inițiativele politice importante, pot fi mult mai ușor consolidate urmând strategia UE.

Cooperarea statelor străbătute de Dunăre va duce la o mai bună protejare a mediului, care la rândul său va diminua foarte mult riscul calamităților naturale, cum ar fi secetele sau inundațiile. Dar pași importanți trebuie făcuți în acest sens, iar modernizarea interconexiunilor de transport între oameni este un punct de start foarte bun. Scopul final fiind o mai bună educație, o mai bună forță de muncă și o mai bună securitate, ce vor duce la dezvoltarea zonei, în unele locuri (România și Bulgaria) fiind unele dintre cele mai sărace zone ale Uniunii Europene. Pentru îndeplinirea acestor obiective Comisia Europeană a adoptat la 13 aprilie 2011 Strategia UE pentru regiunea Dunării (SUERD), preluând modelul deja existent pentru Marea Baltică, dar adaptat la regiunea Dunării. SUERD reprezintă un instrument comunitar de cooperare macro-regională al statelor riverane Dunării, destinat dezvoltării economice și sociale a macro-regiunii dunărene, prin consolidarea implementării în regiune a politicilor și legislației UE.

3.1.1 Provocări

Este știut că de-a lungul timpului multe state de pe Dunăre au fost conduse de regimuri totalitare, dar odată cu revoluțiile democratice și cu aderarea de la Uniunea Europeană un viitor mai bun este posibil. Și pentru asta trebuie trecut peste anumite provocări și acestea țin de:

- **Mediu:** trebuie avut în vedere importanța fluviului Dunărea ca și coridor ecologic internațional și pentru asta trebuie protejat. Sursele de poluare pot fi de la cele industriale, la ape de canalizare netratate sau îngreșăminte, iar această poluare poate fi transportată pe lungime vaste ale apei, nefiind localizată doar la nivelul graniței statului care a produs poluarea. Pentru asta trebuie luate măsuri pentru conservarea naturii. Tot cu un efort al statelor de pe Dunăre pot fi întâmpinate mai bine eventualele riscuri de secetă sau inundații.
- **Energie:** având o diversitate scăzută a principalilor furnizori de energie a dus la niște prețuri ridicate pentru această zonă. O mai bună colaborare între state va deschide piața energiei și va duce la niște prețuri mai mici pentru toată lumea și o mai bună Securitate energetică, evitând astfel eventualele crize energetice din iarnă.
- **Mobilitate:** Dunărea este un coridor TEN-T (Programul TEN-T a fost creat de Comisia Europeană pentru a sprijini construcția și modernizarea infrastructurii de transport a Uniunii Europene) și cu toate acestea volumul transportat pe Dunăre este încă foarte mic comparativ cu alte fluvii europene (doar 15% din cât se transportă pe Rin). Transportul fluvial este eficient și cu impact scăzut asupra mediului și de aceea trebuie avut în vedere exploatarea întregului potențial, iar unul dintre primii pași în acest sens este modernizarea porturilor de la Dunăre.
- **Societate:** Dunărea are de-a lungul său unele dintre cele mai prospere regiuni și unele dintre cele mai sărace, iar cu o mai bună colaborare la nivel instituțional acest decalaj va fi micșorat.
- **Securitate:** O mai bună cooperare între instituțiile diferitelor state, împreună cu diminuarea corupției, va aduce după sine o scădere a infracționalității, a contrabandei și a traficului de persoane. Împreună statele pot conlucra la combaterea acestor probleme pentru bunăstarea întregii regiuni.



EUROPEAN UNION
EUROPEAN REGIONAL DEVELOPMENT FUND
INVESTING IN YOUR FUTURE!



GOVERNMENT OF ROMANIA



GOVERNMENT OF BULGARIA



3.1.2. Perspective

Deși în multe cazuri poate fi spus despre țările de pe Dunăre că nu au avut mereu cea mai fericită istorie, potențialul este extraordinar. Există un patrimoniu, există o cultură a zonei, există atâtea vestigii și locuri de o frumusețe naturală deosebită. Se pot dezvolta și îmbunătăți legăturile cu estul prin rețeaua TRACECA, rețea care leagă Uniunea Europeană de Caucaz și de Asia Centrală.

Turismul este cea mai importantă și ofertantă cale de dezvoltare a zonei, Dunărea fiind recunoscută pentru multiculturalismul ei natural, creat în secole de istorie, multiculturalism care a generat de la orașe cosmopolite la situri istorice, mai multe și mai variate decât în oricare al bazin fluvial din lumea asta. Cu ajutorul unei infrastructuri bune și durabile tot melanjul acesta cultural poate fi prezentat unui număr mult mai mare de turiști decât este în acest moment.

Dunărea poate fi o importantă sursă de energie regenerabilă, nu doar hidrologică, dar și eoliană sau termală.

Nu în ultimul rând, ceea ce face foarte atractiv bazinul Dunării este varietatea florei și faunei, precum și faptul că fluviul străbate mai multe forme de relief, de la Munții Carpați, la lunca Dunării și până în Delta Dunării, oferind turiștilor niște peisaje extraordinare.

3.2 Protejarea mediului în bazinul Dunării

Pentru o bună protejare a mediului este nevoie de o cooperare adevărată între state pentru că dacă unele își fac treaba exemplar, munca acestora poate fi irosită de neglijența altor state, care nu au abordat problema cu același profesionalism. Diversitatea florei și faunei Dunării este impresionantă, atât cea acvatică precum și cea terestră. Avem habitate ale pelicanilor, spre exemplu, sau ale carnivorelor mari, urși, lupi, etc. Geografic vorbind Dunărea "atinge" mai multe lanțuri muntoase Balcani, Carpați și Alpi. Resursele ecologice sunt într-adevăr impresionante.

O chestiune care privește toate statele străbătute de Dunăre este calitatea apei, fluviul având afluenți importanți. Trebuie astfel asigurată o bună calitate a apei de către toate statele prin reducerea substanțelor poluante. Există o directivă cadru care cere acest lucru. În anul 2009 a fost adoptat un plan de management al fluviului de către toate țările riverane.

Cooperarea între state la nivel regional poate limita efectele unor evenimente dezastruoase, naturale, precum seceta sau inundațiile, sau provocate de mana umană, cum sunt accidentele industriale. Locuitorii acestor regiuni trebuie protejați prin prevenire și modul în care sunt gestionate aceste dezastre.

Industrializarea și dezvoltarea societății și mai departe a orașelor a atras după sine și un impact important asupra mediului. Astfel multiple habitate naturale au fost micșorate, ecosistemele au fost fragmentate, exploatarea agricolă a dus la eroziunea solurilor. Din aceste cauze trebuie conservate resursele naturale și, pe cât se poate, oprirea afectării biodiversității și refacerea habitatelor și ecosistemelor. Pentru a îndeplini toate aceste obiective, trebuie parcurși niște pași, iar acești pași sunt trasați deja în Planul de Management al Fluviului, al Deltei, planuri de gestionare ale riscurilor. Soluții există, trebuie doar aplicate de către toate statele străbătute de fluviu.

3.3 Creșterea veniturilor în regiunea Dunării

Cum a mai fost menționat în acest studiu, regiunea Dunării pe lângă diversitatea etnică extraordinară are și extreme când vine vorba de condiții de viață și venituri. Aici putem găsi orașe dezvoltate, metropole, cu oameni cu venituri mult peste medie, cu un trai foarte bun, sau printre cei mai săraci cetățeni europeni, asta mai ales cum ne îndreptăm spre capătul fluviului, la vărsarea în Marea Neagră. Această discrepanță se poate vedea inclusiv în nivelul de educație și instruire, cele două fiind direct proporționale cu veniturile. Pentru a combate aceste discrepanțe și a crea un mediu inclusiv pentru populația de etnie rromă a fost creată strategia Europa 2020. Liniile de acțiune sunt variate și se încearcă aducerea forței de muncă, unde nu există capital, în zonele unde există capital, dar un deficit de forță de muncă.



EUROPEAN UNION

EUROPEAN REGIONAL DEVELOPMENT FUND

INVESTING IN YOUR FUTURE!



GOVERNMENT OF ROMANIA



GOVERNMENT OF BULGARIA



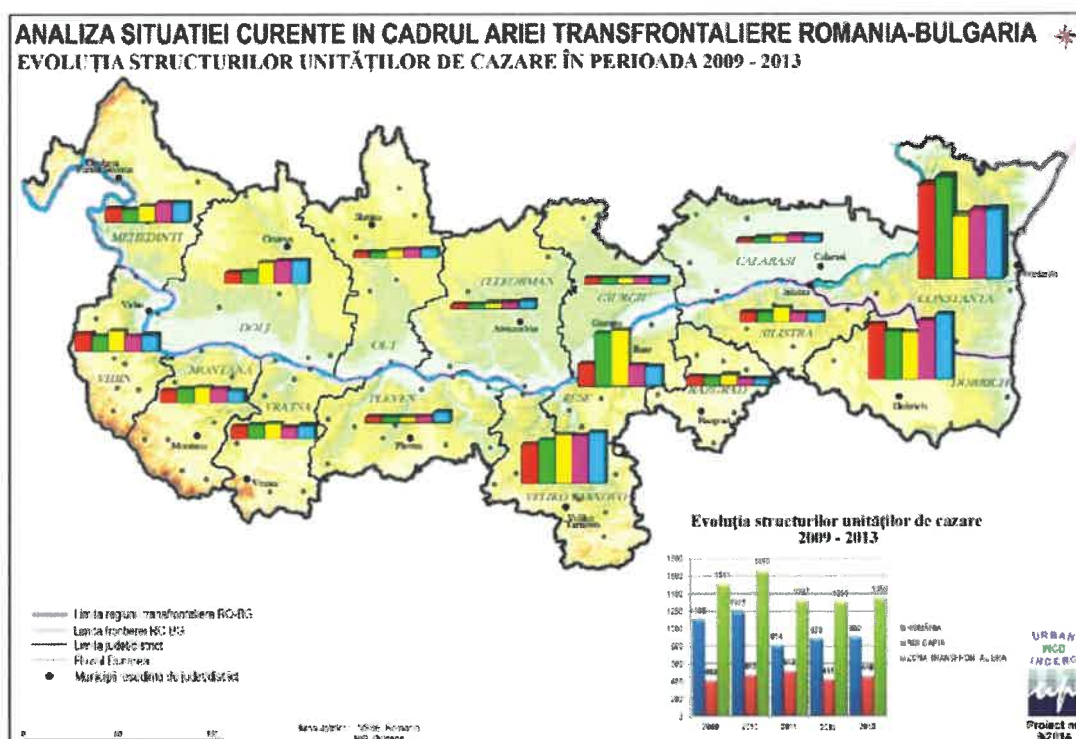
Pentru a remedia aceste diferențe trebuie lucrat pe mai multe aspecte. În primul rând trebuie lucrat la educație și instruire, trebuie modernizată formarea oamenilor în centrele universitare, precum și eficientizată asistența socială. Tot legat de învățământ înră și cercetarea. Prin utilizarea mai eficientă a fondurilor de stat, precum și a fondurilor structurale europene, zonele defavorizate se pot dezvolta și pot beneficia și de know-how-ul regiunilor de pe Dunăre dezvoltate, cele din amonte.

Printr-o mai bună cooperare la nivelul firmelor private, prin realizarea unor conexiuni, pot face să crească inovarea și mai ales competitivitatea. În amonte sunt unele dintre cele mai dezvoltate zone și printre cele mai performante, în aval există forță de muncă, colaborând vor avea de câștigat pe termen lung ambele părți și va duce la dezvoltarea întregului bazin al Dunării. Se urmărește astfel ridicarea gradului de ocupare al forței de muncă. Una dintre cerințele pentru asta îl constituie și mobilitatea pe care aceștia trebuie să o aibă, iar asta nu se poate face decât printr-o cooperare mai bună. Unul dintre principalii beneficiari ale acestor schimbări pot fi comunitățile de romi, marginalizate și excluse social și economic în multe părți din bazinul Dunării.

Se urmărește creșterea investițiilor de la bugetele naționale pentru cercetare la 3% din PIB, îmbunătățirea accesului la internet, creșterea numărului de patente cu 50% și creșterea populației cu educație post liceală cu 40%.

3.4 Infrastructura turismului în bazinul Dunării

Pentru a face o analiză cât mai bună a infrastructurii turismului de-a lungul Dunării este necesară consultarea statisticilor date de INSSE pentru România și INS pentru Bulgaria. Se evaluează structurile turistice. Prin "structuri turistice" se înțelege o construcție sau o amenajare, care poate oferi servicii de cazare, permanent sau sezonier. Pentru România și Bulgaria zonele administrative cu cele mai multe structuri turistice sunt Constanța și Dobrich.



Sursa datelor: INSSE, Romania, NSI, Bulgaria



EUROPEAN UNION
EUROPEAN REGIONAL DEVELOPMENT FUND
INVESTING IN YOUR FUTURE!



GOVERNMENT OF ROMANIA



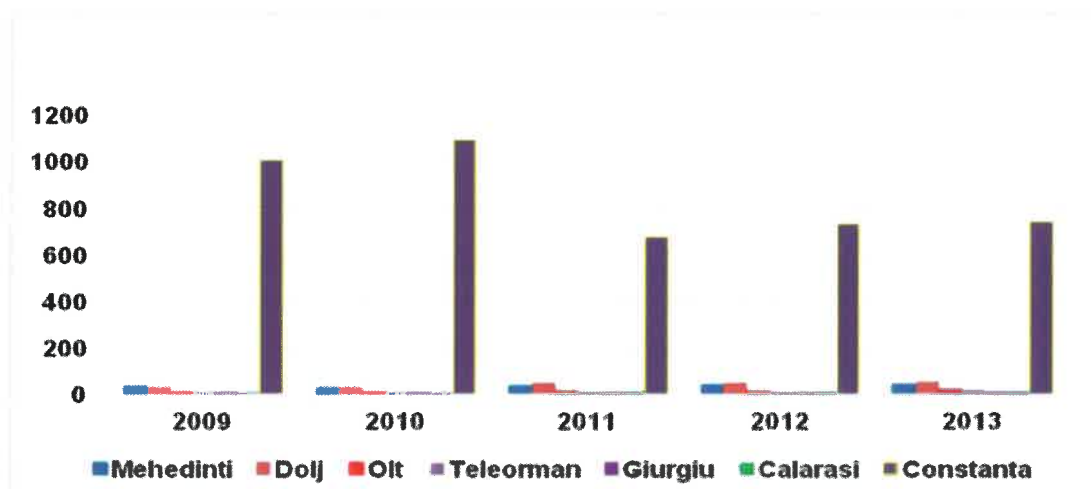
GOVERNMENT OF BULGARIA



Această cartogramă prezintă evoluția structurilor de cazare în perioada 2009-2013 pe județe/districte. Din start se poate observa o scădere a numărului de structuri turistice în 2013 față de 2009 și că partea românească are aproape dublu ca număr. În momentul ăsta cele mai dezvoltate regiuni sunt județul Constanța în România și districtul Dobrich în Bulgaria. Unul dintre motivele pentru asta este și numărul mare de construcții ridicate în perioada comunistă în aceste zone, vorbim așadar de o moștenire comunistă. Două zone cu potențial ridicat, respectiv Giurgiu și Razgrad, au poate cea mai slabă infrastructură dintre toate zonele pentru România și Bulgaria.

În România principalele județe care au cunoscut o creștere semnificativă sunt Dolj, Olt și Călărași, chiar în condițiile în care județul Constanța a avut și scăderi, comparând anul 2013 cu 2009. Aproximativ aceeași dinamică este și în Bulgaria unde districtele Pleven, Vratsa, Veliko Tarnovo și Dobrich au cunoscut creșteri importante, în timp ce Vidin, Ruse, Silistra și Razgrad au fost înregistrate scăderi.

**Evoluția numărului structurilor de primire turistică
cu funcțiuni de cazare turistică pe perioada 2009-2013 (România)**



Sursa datelor: NSI, Bulgaria

Pentru România se vede cum atunci când județul Constanța a pierdut din structurile turistice, alte județe au avut creșteri. Cu toate acestea există o discrepanță foarte mare între județul Constanța și restul, dar fiind o piață mult mai dinamică a și resimțit criza economică mult mai intens ca restul. La polul opus se află județul Mehedinți unde deși acesta poate fi foarte ofertant ca bogății naturale și patrimoniu cu toate acestea înregistrează o creștere foarte lentă





EUROPEAN UNION

EUROPEAN REGIONAL DEVELOPMENT FUND

INVESTING IN YOUR FUTURE!



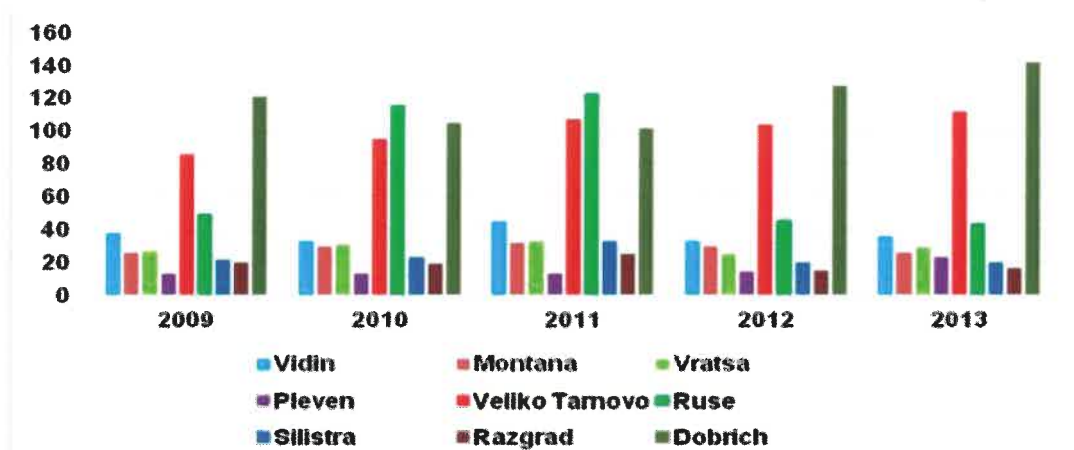
GOVERNMENT OF ROMANIA



GOVERNMENT OF BULGARIA



**Evoluția numărului structurilor de primire turistică
cu funcțiuni de cazare turistică pe perioada 2009-2013 (Bulgaria)**




Sursa datelor: NSI, Bulgaria

Pentru Bulgaria se poate observa cum Pleven practic și-a dublat numărul de structuri turistice și cum Veliko Tarnovo a avut cea mai constantă creștere, cu tot cu criza economică, în timp ce districtul Montana nu a părut afectat aproape deloc de criză.

Numărul structurilor cazare în zona transfrontalieră, anii 2009-2013

	2009	2010	2011	2012	2013
Mehedinti	30	27	35	42	42
Dolj	24	27	47	49	51
Olt	11	11	15	18	19
Teleorman	10	10	13	14	17
Giurgiu	12	12	11	12	13
Calarasi	8	11	14	16	15
Constanta	1013	1097	679	738	745
ROMÂNIA	1108	1195	814	889	902
Vidin	38	33	45	33	36
Montana	26	30	32	30	26
Vratsa	27	31	33	25	29
Pleven	13	13	13	14	23
Veliko Tarnovo	86	95	107	104	112
Ruse	50	116	123	46	44
Silistra	22	23	33	20	20
Razgrad	20	19	25	15	16
Dobrich	121	105	102	128	142
BULGARIA	403	465	513	415	448
Zona Transfrontalieră	1511	1660	1327	1304	1350

Sursa datelor : INSSE, Romania. NSI, Bulgaria





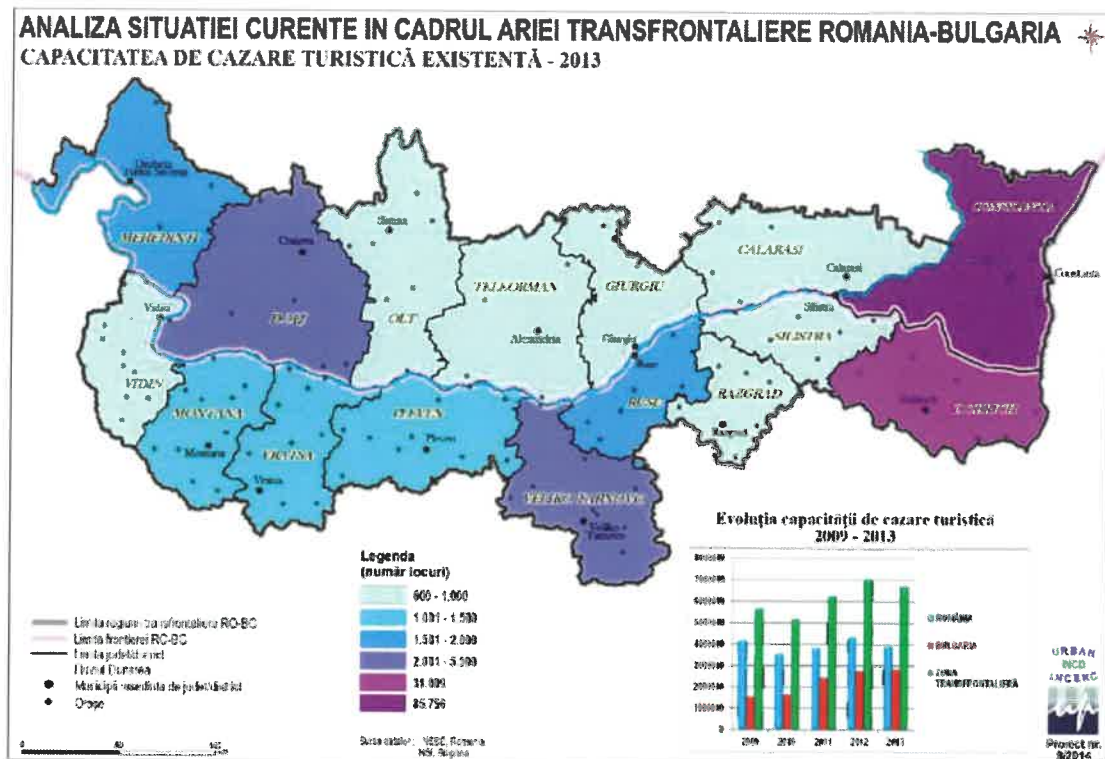
EUROPEAN UNION
EUROPEAN REGIONAL DEVELOPMENT FUND
INVESTING IN YOUR FUTURE!



GOVERNUL ROMÂNIEI
GOVERNMENT OF ROMANIA



GOVERNMENT OF BULGARIA



Aici este reprezentată cum a evoluat capacitatea turistică în zona transfrontalieră. Se pot observa fluctuațiile, cum au fost creșteri în anii 2009 și 2012 în partea românească și în rest scăderi, spre deosebire de partea bulgarească unde se poate vedea o creștere constantă. Bulgaria începe să prindă din urmă România ca număr de structuri turistice, în condițiile în care la un moment dat Bulgaria avea aproape la jumătate din capacitatea de cazare a României.

INTERREG V-A ROMANIA-BULGARIA
ROBG 2011: GreenTourPro
Nr. sol. CPN..... Valoare.....



EUROPEAN UNION

EUROPEAN REGIONAL DEVELOPMENT FUND

INVESTING IN YOUR FUTURE!



GOVERNMENT OF ROMANIA



GOVERNMENT OF BULGARIA

**Capacitatea de cazare turistică existentă în zona transfrontalieră**

	2009	2010	2011	2012	2013
Mehedinti	1537	1524	1587	1772	1768
Dolj	1400	1646	2242	2259	2125
Olt	568	547	664	867	874
Teleorman	664	675	714	732	798
Giurgiu	806	806	814	874	916
Calarasi	463	534	561	612	643
Constanta	121723	124643	83751	84690	85756
ROMÂNIA	127161	124643	83751	84690	85756
Vidin	758	859	1012	891	955
Montana	1355	1330	1590	1609	1234
Vratsa	1869	1054	1101	1005	1050
Pleven	1161	1161	1027	1093	1315
Veliko Tarnovo	4883	5219	5360	5850	5438
Ruse	1903	1917	1812	1778	1718
Silistra	702	728	712	637	627
Razgrad	831	551	554	573	612
Dobrich	21990	22217	23691	29069	31009
BULGARIA	35452	35036	36859	42505	43958
Zona Transfrontalieră	162613	165411	127192	134311	136838

*Sursa datelor: INSSE, Romania, NSI, Bulgaria***3.4.1 Numărul de turiști**

Când ne referim la numărul turiștilor vorbim de numărul acestora, indiferent de naționalitate, care stau minim o noapte în alt loc decât acela în care își au domiciliul stabil în altă localitate. Mai jos se poate vedea evoluția numărului de turiști pentru anul 2013 în zona transfrontalieră. În cartograma de mai jos se poate face o comparație între numărul de turiști români și străini. În fruntea clasamentului se află Constanța pentru România și Dobrich și Veliko pentru Bulgaria, explicația pentru acesta fapt fiind infrastructura turistică mult mai dezvoltată decât în restul județelor și districtelor. La polul opus se află, pentru România, județele Teleorman, Giurgiu și Călărași, iar pentru Bulgaria Silistra și Razgrad. Concluzia cartogramei este că numărul turiștilor veniți în România fluctuează mai mult decât a celor din Bulgaria, care este într-o creștere constantă, pentru ca la finalul anului 2013 să fie într-o ușoară scădere. De asemenea același lucru este valabil și pentru turiștii străini.



EUROPEAN UNION
EUROPEAN REGIONAL DEVELOPMENT FUND
INVESTING IN YOUR FUTURE!



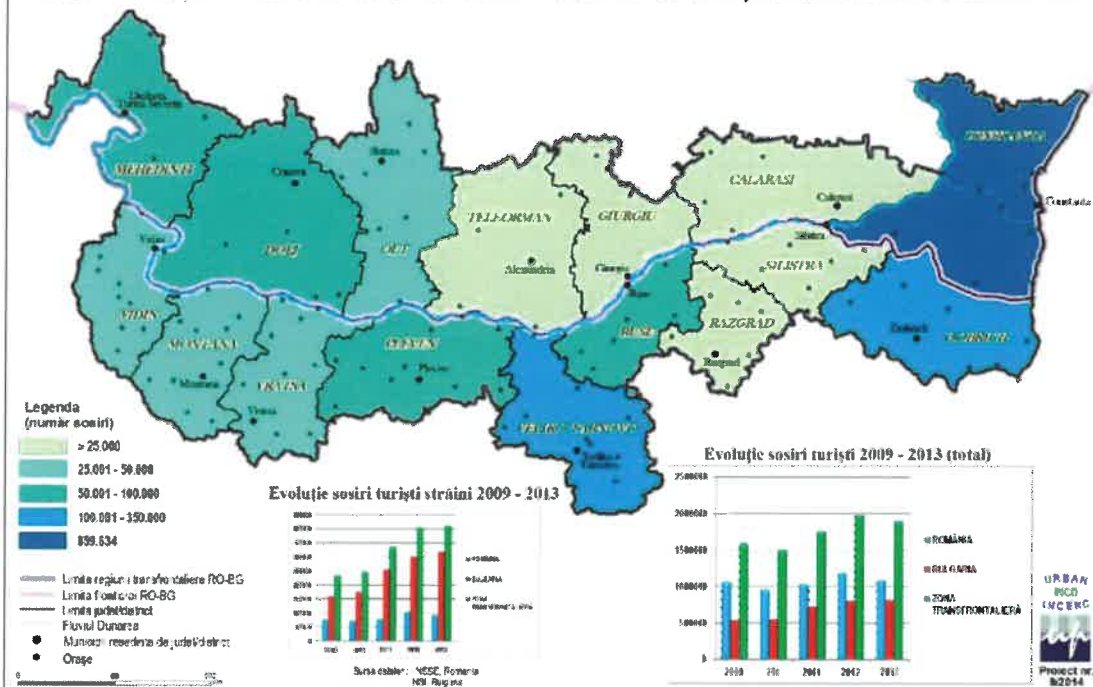
GOVERNUL ROMÂNIEI
GOVERNMENT OF ROMANIA



GOVERNMENT OF BULGARIA

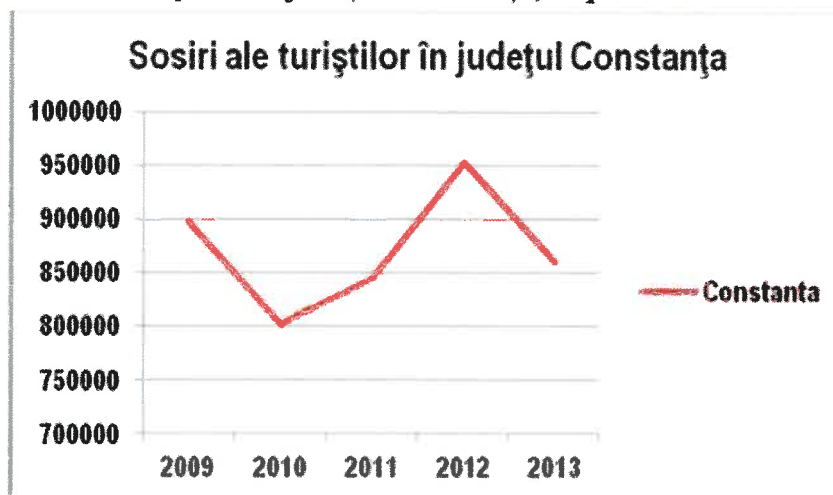


ANALIZA SITUAȚIEI CURENTE ÎN CADRUL ARIEI TRANSFRONTALIERE ROMANIA-BULGARIA SOSIRI ALE TURIȘTILOR ÎN STRUCTURI DE PRIMIRE TURISTICĂ CU FUNCȚIUNI DE CAZARE TURISTICĂ - 2013



Statisticile arată că în Constanța și Dobrich, județul și districtul cu infrastructura cea mai bună, se înregistrează cele mai mari fluctuații ca număr de turiști și unități de cazare. Creșterile sunt bruște, scăderile la fel, fiind foarte sensibile la climatul economic și la crizele economice. Spre deosebire de acestea, în restul județelor și districtelor se poate observa o creștere constantă, sigur în unele pot fi și scăderi, dar nu mai este atât de puternic impactul și atât de abrupte fluctuațiile. Mai jos se poate vedea o comparație cu județul Constanța și districtul Dobrich luate separat și cu restul județelor și districtelor fără cele două.

Sosiri ale turiștilor în județul Constanța, în perioada 2009-2013





EUROPEAN UNION

EUROPEAN REGIONAL DEVELOPMENT FUND

INVESTING IN YOUR FUTURE!



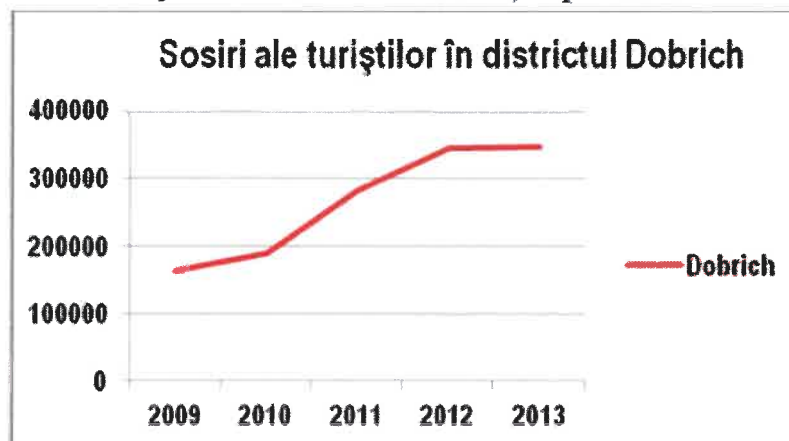
GOVERNMENT OF ROMANIA



GOVERNMENT OF BULGARIA

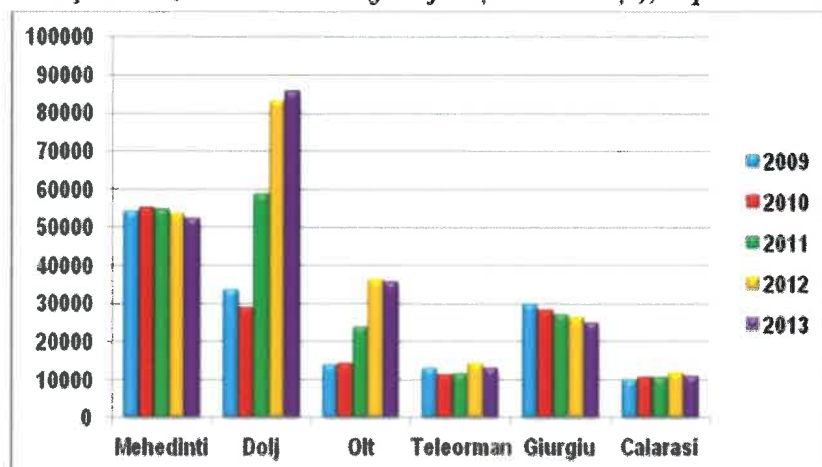


Sosiri ale turiștilor în districtul Dobrich, în perioada 2009-2013



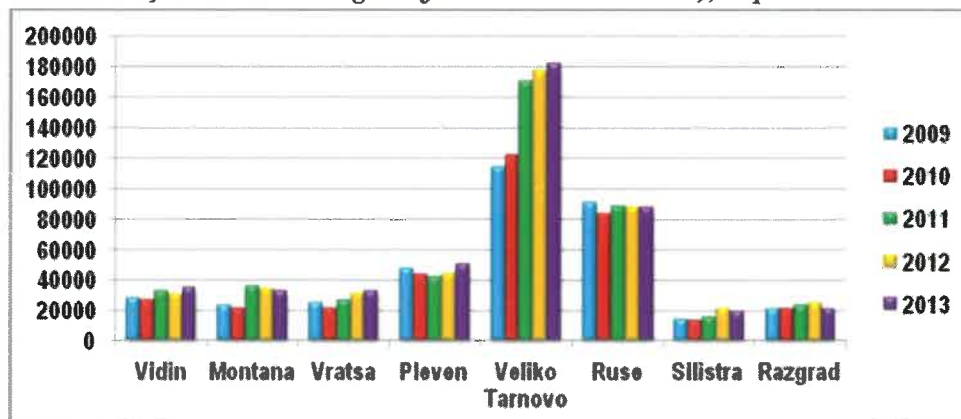
Sursa datelor: NSI, Bulgaria

Sosiri ale turiștilor în zona românească (fără județul Constanța), în perioada 2009-2013



Sursa datelor: INSSE, Romania

Sosiri ale turiștilor în zona bulgară (fără districtul Dobrich), în perioada 2009-2013



Sursa datelor: NSI, Bulgaria



Sosiri ale turiștilor în zona transfrontalieră (total)

	2009	2010	2011	2012	2013
Mehedinti	54126	54942	54778	53684	52323
Dolj	33529	28762	58538	83024	85847
Olt	13924	14167	23700	36383	35678
Teleorman	13002	11347	11669	14301	13176
Giurgiu	29919	28217	26969	26594	24983
Calarasi	10215	10600	10657	11929	11035
Constanta	897677	803096	844802	953008	859634
ROMÂNIA	1052392	951131	1031113	1178923	1082676
Vidin	28967	27025	33515	30978	35212
Montana	23632	21420	36451	35058	33023
Vratsa	25745	21995	27072	31295	33503
Pleven	47684	44064	42758	44507	50856
Veliko Tarnovo	114124	121951	170777	177821	182188
Ruse	90930	83642	89156	88004	88093
Silistra	14961	13604	16220	21866	20343
Razgrad	21349	21534	23891	25410	21636
Dobrich	163825	188108	282297	344118	345971
BULGARIA	531217	543343	722137	799057	810825
Zona Transfrontalieră	1583609	1494474	1753250	1977980	1893501

Sursa datelor: INSSE, Romania, NSI, Bulgaria

3.4.2 Numărul de înnoptări

Printr-o înnoptare se înțelege o noapte în care o persoană (turist) este înregistrată (cazată) într-o unitate de cazare turistică, prezența ei în cameră nefiind importantă.

În cartograma de mai jos se pot vedea diferențele de dintre partea română și partea bulgărească, evoluția numărului de înnoptări. Liderii clasamentului rămân județul Constanța și districtul Dobrich, cu cele mai multe înnoptări. Diferențele apar între partea bulgară și cea românească, pentru că deși au fost niște scăderi 2010 -2013 și niște creșteri în 2012, se observă că la partea bulgară creșterile sunt constante, semn că au trecut mai bine peste criza economică, în timp ce la partea românească mai mult stagnează. Județul Călărași și districtul Razgrad se situează cu cel mai mic număr de înnoptări.



EUROPEAN UNION

EUROPEAN REGIONAL DEVELOPMENT FUND

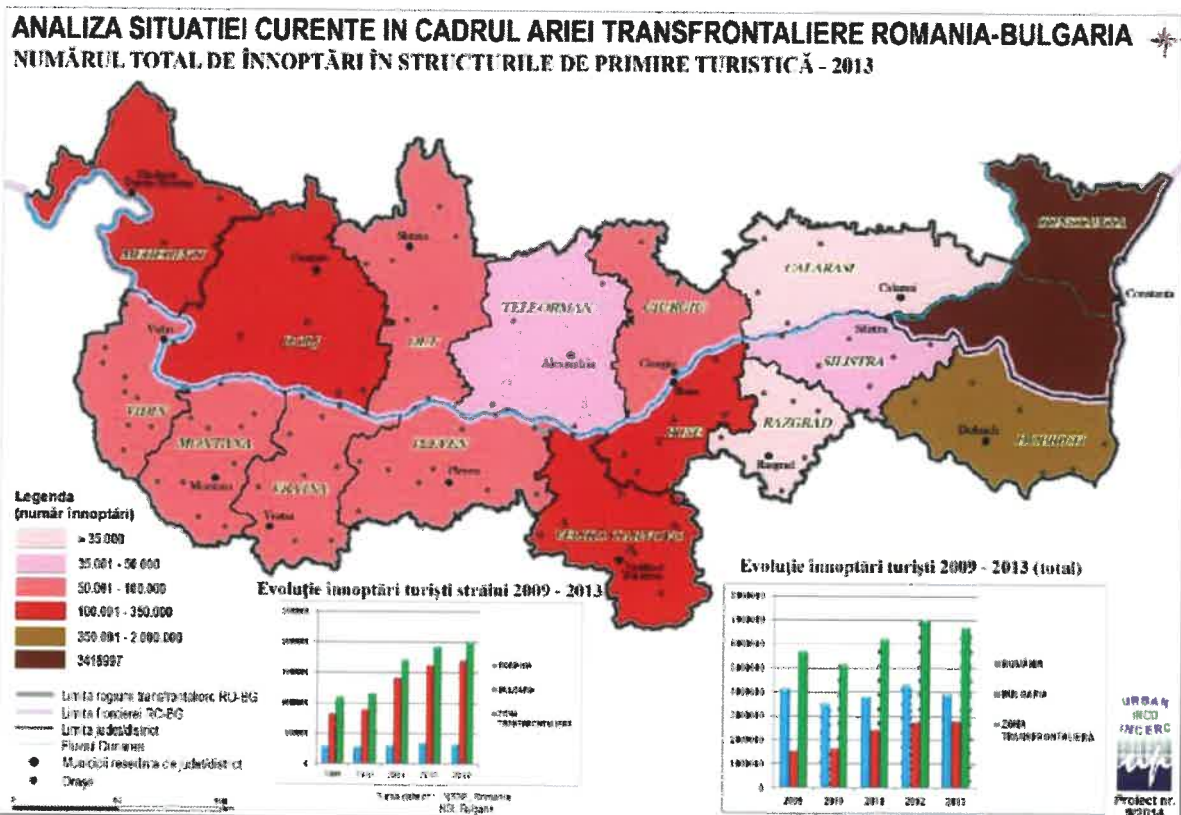
INVESTING IN YOUR FUTURE!



GOVERNMENT OF ROMANIA

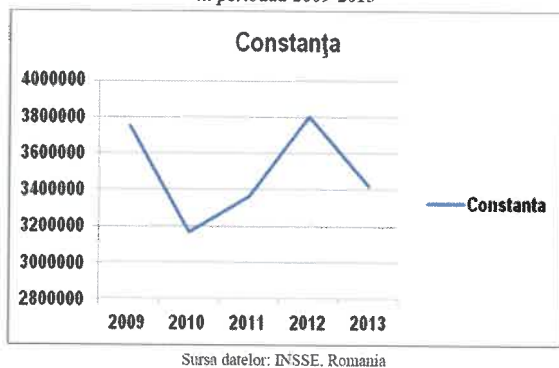


GOVERNMENT OF BULGARIA



Numărul total de înnoptări în structuri de primire turistică din județul Constanța, în perioada 2009-2013

Numărul total de înnoptări în structuri de primire turistică din județul Constanța, în perioada 2009-2013



INTERREG V-A ROMANIA-BULGARIA
ROBG 291; GreenTourPro
Nr. sol. CPN... Valoare.....



EUROPEAN UNION
EUROPEAN REGIONAL DEVELOPMENT FUND
INVESTING IN YOUR FUTURE!



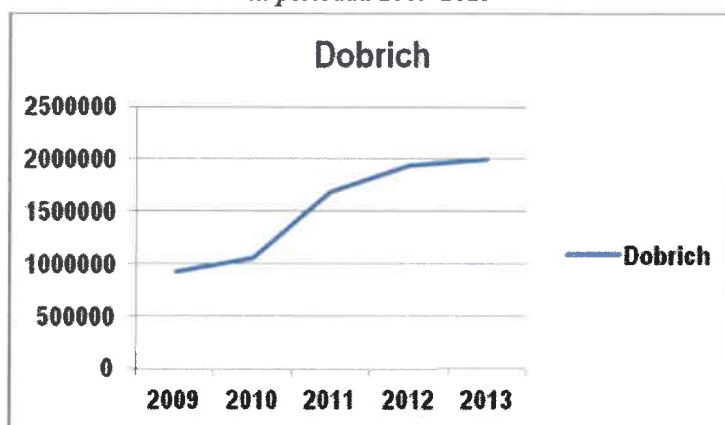
GOVERNUL ROMÂNIEI
GOVERNMENT OF ROMANIA



GOVERNMENT OF BULGARIA



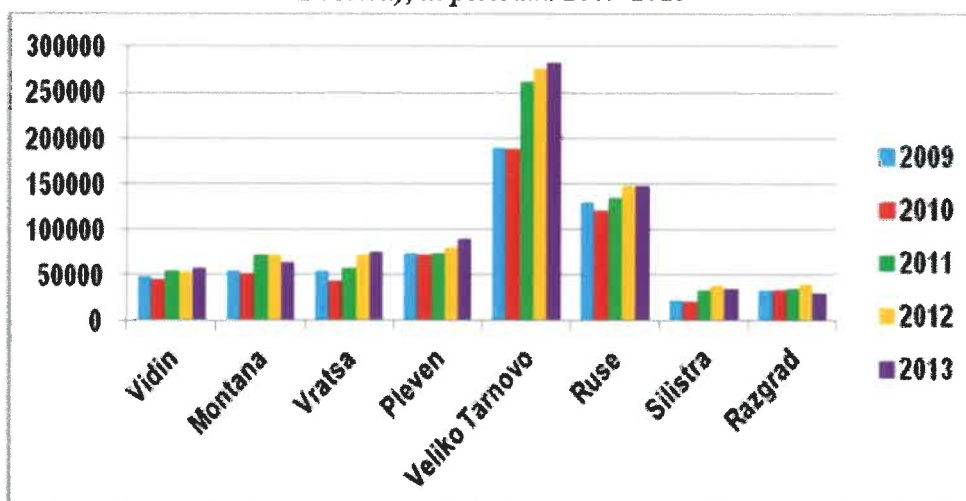
*Numărul total de înnoptări în structuri de primire turistică în districtul Dobrich,
în perioada 2009-2013*



Sursa datelor: NSI, Bulgaria

În graficele de mai sus se poate observa cum județul Constanța a cunoscut niște fluctuații mari, cu o scădere bruscă în 2010, o creștere la fel de bruscă în 2012, pentru ca în 2013 să fie iar o scădere bruscă. Districtul Dobrich, deși nu are același număr de înnoptări ca județul Constanța, are o creștere constantă pe toată perioada analizată.

Numărul total de înnoptări în structuri de primire turistică din zona bulgară (fără districtul Dobrich), în perioada 2009-2013



Sursa datelor: NSI, Bulgaria



EUROPEAN UNION
EUROPEAN REGIONAL DEVELOPMENT FUND
INVESTING IN YOUR FUTURE!



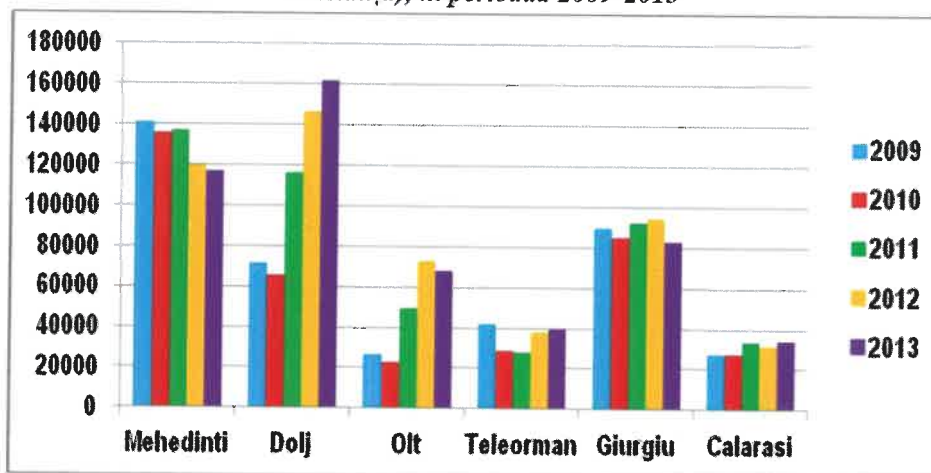
GOVERNUL ROMÂNIEI
GOVERNMENT OF ROMANIA



GOVERNMENT OF BULGARIA



Numărul total de înnoptări în structuri de primire turistică din zona românească (fără județul Constanța), în perioada 2009-2013



Sursa datelor: INSSE. Romania

Mai sus se poate observa cum județele Olt și Dolj au avut creșteri semnificative în anii 2011, 2012, 2013. Județele Teleorman și Călărași rămân la coada clasamentului ca număr de înnoptări, dar partea cea mai proastă este că nici nu sunt mișcări pozitive, numărul de înnoptări fiind constant.

Pentru partea bulgarească se observă în graficul de mai sus cum districtele au o ușoară creștere constantă, mai puțin Veliko Tarnovo unde este o creștere serioasă din 2011, continuând și în 2012 și în 2013. La polul opus și comparabil cu județele slab performante din România, Călărași și Teleorman, se află districtul Razgrad, care în 2013 chiar a cunoscut o scădere.





EUROPEAN UNION
EUROPEAN REGIONAL DEVELOPMENT FUND
INVESTING IN YOUR FUTURE!



GOVERNMENT OF ROMANIA



GOVERNMENT OF BULGARIA



Numărul total de înnopări în structuri de primire turistică din zona transfrontalieră

	2009	2010	2011	2012	2013
Mehedinți	141007	135869	137129	119972	117103
Dolj	71689	65695	116427	146781	161538
Olt	26349	22453	49458	72967	67810
Teleorman	41772	28776	28217	38038	39434
Giurgiu	89699	84968	92026	94408	82801
Calarasi	27045	27570	33623	31650	34313
Constanta	3753245	3166706	3361073	3799526	3418997
ROMÂNIA	4150806	3532037	3817953	4303342	3921996
Vidin	48492	44344	54659	52249	58229
Montana	55243	50904	72661	71917	63694
Vratsa	54674	42995	57452	72679	75689
Pleven	73459	71573	73234	80863	89102
Veliko Tarnovo	189660	187797	261456	275162	282946
Ruse	130607	119780	134214	148091	147300
Silistra	23228	21431	34046	38925	35655
Razgrad	33015	34228	35737	39337	31031
Dobrich	923374	1052920	1689453	1939723	1998528
BULGARIA	1531752	1625972	2412912	2718946	2782174
Zona Transfrontalieră	5682558	5158009	6230865	7022288	6704170

Sursa datelor: INSSE, Romania, NSI, Bulgaria

3.5 Potențialul turistic

3.5.1 Potențialul turistic al patrimoniului cultural

3.5.1.1 Zona românească.

Din cele 266 de monumente istorice de interes național 84.9% dintre acestea se găsesc pe teritoriul românesc, asta însemnând 69 de monumente și situri arheologice și 155 de monumente și ansambluri de arhitectură. Acesta este un atuu foarte important pentru creșterea economică a zonei, din turism. Ajută și faptul că monumentele sunt repartizate relative uniform în județele de pe graniță, acestea fiind concentrate în jurul locurilor cu densitate mare urbană. Astfel sunt 73 în județul Constanța, 34 în județul Dolj, 32 în județul Teleorman și 13 în județul Călărași, ocupând iar ultimul loc.

Turismul în județele de pe Dunăre se face în funcție de oferta turistică, iar formele de turism diferă de la județ la județ. Astfel în ultimii ani județele Olt, Dolj și Mehedinți au cunoscut o creștere semnificativă a turismului de afaceri, turism practicat mai ales în orașe.

Constanța este cel mai important județ când vine vorba de turism de agrement, respective turismul pe litoral în multiplele stațiuni.





EUROPEAN UNION
EUROPEAN REGIONAL DEVELOPMENT FUND
INVESTING IN YOUR FUTURE!



GOVERNMENT OF ROMANIA



GOVERNMENT OF BULGARIA



Județele Teleorman, Giurgiu și Călărași au turism de transit și din păcate turismul de transit nu poate susține o dezvoltare durabilă a zonei. Trebuie create noi oferte de turism pentru a dezvolta și aceste zone.

În afară de aceste forme de turism mai sunt cel de pescuit și vânătoare, montan, cultural, religios, pentru sporturi acvatice, drumeții și alergări, principalul focus al acestui studiu, croaziere pe Dunăre, etc.

Dintre toate județele din partea Românească, Constanța este cea cu cea mai bună infrastructură, mult peste restul județelor. Astfel marea parte a potențialului turistic este concentrată în est, la litoralul Mării Negre. Aici este și cea mai mare dezvoltare, comparativ cu restul județelor unde este mai puțin dezvoltat. Singura problemă este caracterul sezonier al turismului, este nevoie și de alte produse pentru a dezvolta și alte forme de turism.

3.5.1.2 Zona bulgarărească.

Zona bulgară este ușor deficitară, comparativ cu cea română, când vine vorba de monumente istorice de interes național, dar compensează prin resursele naturale, arii protejate. Se remarcă prin cele situri UNESCO în districtele Ruse și Razgrad. În zona bulgară districtul Veliko Tarnovo este cel cu cele mai multe monumente, 10 la număr. Districtul Dobrich are 7, Ruse are 6, iar districtele cu cele mai puține sunt Pleven, Silistra și Montana, fiecare cu câte 2.

În zona bulgară, comparativ cu România, districtul Dobrich este cel mai dezvoltat cu cea mai bună infrastructură pentru turismul de agrement și cum s-a văzut și mai câteva paragrafe mai sus singurul comparabil direct cu județul Constanța.

Pentru turismul cultural, Veliko Tarnovo este liderul părții bulgare, aici venind principalele fluxuri de turiști. De asemenea Veliko Tarnovo domină și partea de turism istoric.

Ca parte de turism montan acesta se practică în districtele Vratsa și Montana. În Vratsa se mai practică și ecoturismul, iar în Montana cel de afaceri și de spa.

3.5.2 Potențial turistic oferit de mediul natural

3.5.2.1 Zona românească

Patrimoniul natural reprezintă o atracție pentru turiști. Biodiversitatea oferită de bazinul Dunării, relieful, de la munți la luncă, vegetația etc. toate reprezintă pentru turiști puncte de interes, puncte pe care se poate dezvolta durabil turismul transfrontalier. În partea românească sunt 3 parcuri naturale și 1 parc național. De asemenea România mai are și 15 situri Ramsar, arii de interes internațional.

Siturile Natura2000 sunt concentrate preponderent în două județe, Mehedinți și Constanța.

3.5.2.2 Zona bulgarărească

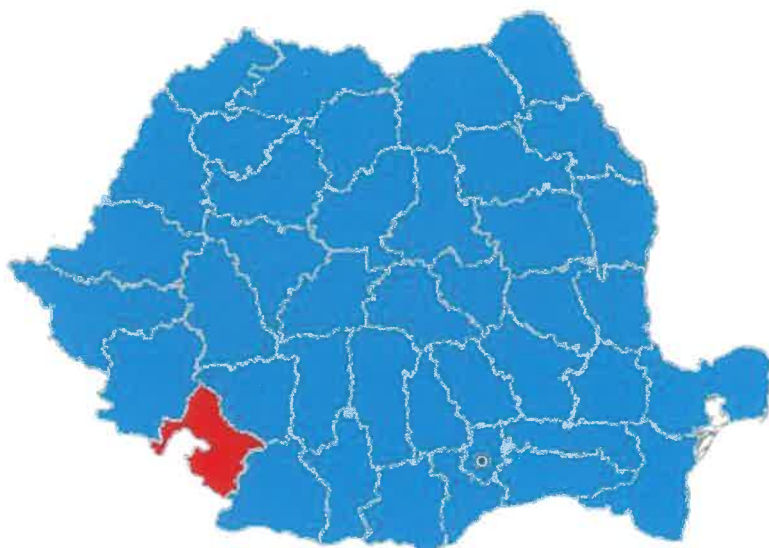
Districtele de-a lungul Dunării din Bulgaria au 4 parcuri naturale și 6 situri Ramsar. Siturile Natura2000 sunt concentrate uniform, spre deosebire de România, acestea fiind în zona montană din districtele Montana și Vidin și în districtele Silistra, Pleven, Razgrad și Dobrich.

De-a lungul Dunării sunt arii naturale protejate, 3 rezervații ale biosferei de interes internațional, situri Natura2000, toate acestea pot fi ușor incluse în circuite turistice pentru o dezvoltare durabilă a turismului transfrontalier.



4. Descrierea geografică a zonei transfrontaliere românești

4.1 Mehedinți



Deși este un județ cu o suprafață relativ mică, acesta are toate formele de relief, de la Munții Mehedinți și Cernei, la podișul Mehedinți și câmpia Bălăciței, iar varietatea aceasta de forme de relief a dat naștere unor peisaje spectaculoase care atrag turiștii în număr foarte mare în tot timpul anului, ajutați fiind și de clima temperat continentală cu influențe mediteraneene.

4.1.1 Resurse naturale

Cu 33 de arii naturale protejate, dintre care 14 situri în rețeaua Natura2000, județul Mehedinți are un potențial turistic deosebit. Marea parte a punctelor de interes se găsesc în jurul zonei Porțile de Fier.

4.1.1.1. Parcul Natural Porțile de Fier (sit Ramsar) cuprinde pe suprafața sa alte 18 rezervații de tipuri diferite, fiecare cu specificul ei. Cele mai importante dintre acestea sunt

- Valea Mare cunoscută pentru relieful carstic deosebit
- Ostrovul Moldova Veche, zonă umedă
- Cazanele Mari
- Cazanele Mici

4.1.1.2 Parcul Național Domogled Valea – Cernei, parc natural ce se întinde în 3 județe și include la rândul lui 10 rezervații naturale. În cadrul acestui parc se află și cel mai înalt vârf din munții Mehedinți, Vârful lui Stan (1466m)



EUROPEAN UNION
EUROPEAN REGIONAL DEVELOPMENT FUND
INVESTING IN YOUR FUTURE!



GOVERNMENT OF ROMANIA



GOVERNMENT OF BULGARIA



4.1.1.3 Complexul carstic de la Ponoarele, în cadrul complexului sunt mai multe monumente naturale, dinre care cele mai importante

- Podul lui Dumnezeu
- Câmpul de lapiezuri
- Lacul Zătonul Mare
- Lacul Zătonul Mic
- Peștera Ponoarele
- Pădurea Lapiezuri

4.1.1.4 Alte resurse naturale

- Rezervația Cornetul Obârșia-Cloșani
- Tufărișurile mediteraneene
- Peștera Epuran
- Pădurea Stârmina
- Parcul Natural Geoparcul Platoul Mehedinți, are 17 rezervații naturale

4.1.2 Resurse culturale

- Ruinele cetății Ada Kaleh(sec. XV)
- Ruinele cetății Trikule (sec.XVI)
- Castrul roman de la Hinova
- Ruinele mănăstirii Coșuștea-Crivelnic (sec. XIV)
- Complexul arheologic din Drobeta-Turnu Severin,cu ruinele podului lui Traian, ale termelor romane, ale turnului lui Justinian
- Ruinele mănăstirii Vodița (1370-1375)
- Biserica Sf. Voievozi (orașul Baia de Aramă, sec. al XVIII-lea)
- Mănăstirea Baia de Aramă (1699-1705)
- Mănăstirea Strehaia (1645)
- Schitul Topolnița (1600-1611)
- Biserica Domnească cu hramul Sf. Treime (1659-1660) – satul Cerneți
- Biserica de lemn Sf. Împărați Constantin și Elena (1832)
- cula Tudor Vladimirescu(1800)
- cula Nistor (1812)
- cula Cuțui (1815)
- casa Polina Omir





EUROPEAN UNION
EUROPEAN REGIONAL DEVELOPMENT FUND
INVESTING IN YOUR FUTURE!



GOVERNUL ROMÂNIEI
GOVERNMENT OF ROMANIA



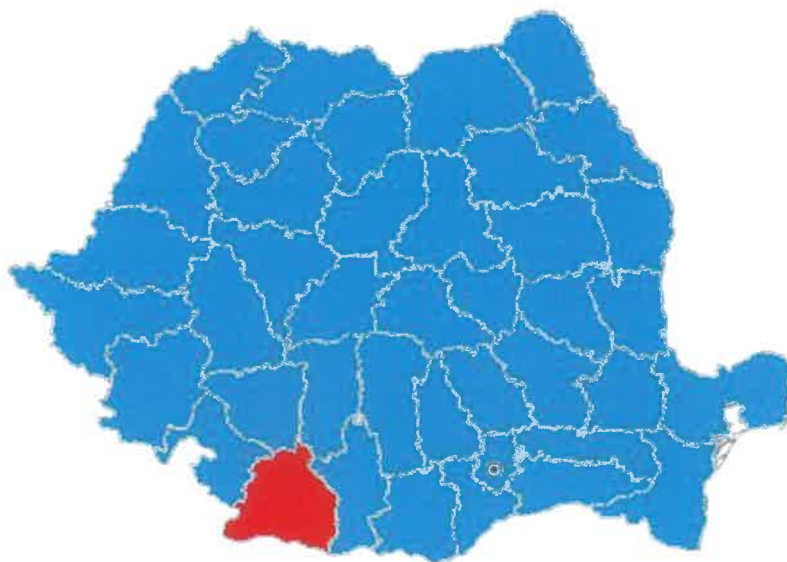
GOVERNMENT OF BULGARIA



- Muzeul Porțile de Fier
- Palatul Culturii Theodor Costescu (1918)
- Turnu Clopotniței (1645) din Strehaia
- Beciurile Palatului Domnesc (sec. al XVI-lea)
- Ansamblul Tradițional Moara Crăcucenilor

Principala formă de turism în județul Mehedinți este turismul de afaceri. Dar datorită diversității resurselor naturale și culturale și alte forme de turism s-au dezvoltat și cresc de la an la an, cum ar fi croazierel pe Dunăre, drumețiile montane, agroturismul și ecoturismul, toate făcute pe fondul peisajelor și locurilor spectaculoase oferite mai ales de intrarea fluviului Dunărea în țară. Și tocmai că este un județ atât de legat de Dunăre se poate dezvolta un turism de tranzit, Dunărea fiind o legătură între estul și vestul Europei.

4.2 Dolj



Județul Dolj, la fel ca și alte județe de pe Dunăre, este un județ cu relief de câmpie, relieful schimbându-se puțin spre nord unde începe o zonă de podiș, dar și acesta de joasă altitudine.

4.2.1 Resurse naturale

Cu 37 de rezervații naturale și 7 situri în rețeaua Natura2000 Județul Dolj nu are tocmai cel mai variat relief sau cea mai mare diversitate naturală. Cu o climă temperată cu influențe mediteraneene Dolj poate avea turiști tot timpul anului. Clima, prezența celei mai mari suprafețe de nisip din țară în partea de sud, precum și defrișările masive au dus la apariția unor noi tipuri de vegetații. Dintre obiectivele mai importante

- Rezervația Ciuperceni-Desa, cea mai mare rezervație ornitologică

<http://www.interregrobg.eu>



EUROPEAN UNION
EUROPEAN REGIONAL DEVELOPMENT FUND
INVESTING IN YOUR FUTURE!



GOVERNMENT OF ROMANIA



GOVERNMENT OF BULGARIA



- Pădurea Ciurumela Tunari– Pisc Vechi, cunoscută și sub numele de Grădina Boierească, pădure de salcâmi bătrâni
- Dunele Dăbuleni sunt o formă de relief unică pentru România, nespecifică zonei

Peisajele și lacurile sunt o resursă bună pentru turism, pentru cei care vor să pescuiască mai ales, iar în pădurile județului se pot organiza partide de vânătoare aducând și altă formă de turism.

4.2.2 Resurse culturale

Județul Dolj are 43 de monumete de importanță națională, majoritatea concentrată în zonele urbane și pot fi incluse în circuite turistice pentru dezvoltarea de noi forme de turism. Demne de menționat sunt

4.2.2.1 Biserici și mănăstiri

- Biserica Sf. Nicolae, Bistreț
- Biserica Sf. Nicolae (Municipiul Craiova, 1506-1512)
- Biserica Sf.Voievozi (Almăj,1787-1789)
- Biserica de lemn Toți Sfinții
- Mănăstirea Jitianu (1658)
- Mănăstirea Sadova (1663)
- Mănăstirea Coșuna (Bucovăț – 1572)

4.2.2.2 Alte obiective importante

- situl arheologic de la Coțofenii din Dos
- situl arheologic Calopăr-Bâzdana
- Cula Poenaru (Almăj 1833)
- Cula Cernăteștilor
- Conacul lui Stan Jianu (sec. XVIII)
- Casa Vorvoreanu (Palatul mitropolitan)
- Ansamblul curții boierilor Jieni (sec XVII – XVIII)
- Casa Glogoveanu (1802)
- Muzeul Olteniei
- Muzeul memorial Elena Farago
- Muzeul de artă



În momentul ăsta principala formă de turism este cel urban, de afaceri și prin prezența obiectivelor în zonele urbane tot aici este și turismul cultural. Este loc de dezvoltare în turismul de agrement, pe malurile Dunării, se pot organiza drumeții, sau se poate face agroturism.



EUROPEAN UNION
EUROPEAN REGIONAL DEVELOPMENT FUND
INVESTING IN YOUR FUTURE!



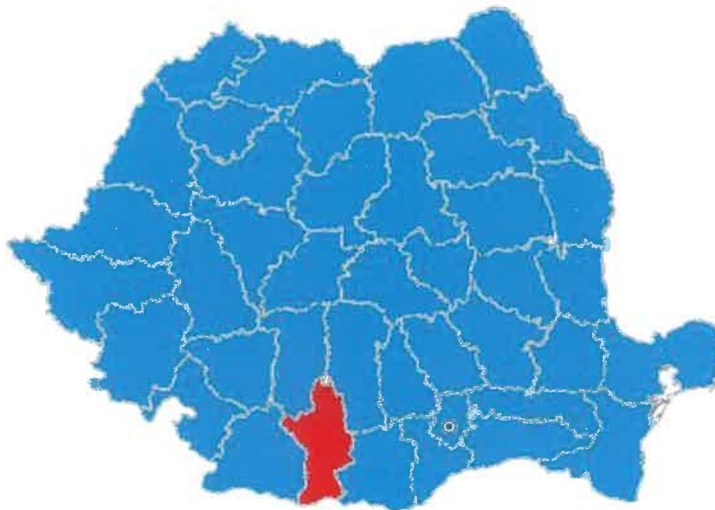
GUVERNUL ROMÂNIEI
GOVERNMENT OF ROMANIA



GOVERNMENT OF BULGARIA



4.3 Olt



Județul Olt are mare parte din relief reprezentat de câmpie, la fel ca majoritatea județelor de pe Dunăre, și dealuri joase. Legătura cu Marea Neagră se face prin portul Corabia, iar legătura cu centrul țării se face prin râul Olt. Clima, la fel ca în Dolj, este temperat-continentală cu accente de climă mediteraneeană, unica diferență fiind că în sud se simt și influențe africane.

4.3.1 Resurse naturale

Există numeroase de tipuri de habitat, de la dune, la păduri, iar ca situri protejate sunt 15 situri SCI și 3 situri SPA.

- Iris – Malu Roșu sit SPA, este o rezervație de păsări migratoare
- Rezervația de bujori a academiei, rezervație botanică formată dintr-o pădure de stejari
- Pădurea Braniștea, sit Natura2000
- Braniștea Catârilor, este o rezervație forestieră cu diverse specii de stejar
- Păduri ca Optași (Slatina), Reșca (Drăgănești – Olt), Călugărească (Caracal), Sar (Balș)

4.3.2 Resurse culturale

Mai importante decât resursele naturale, care pot fi monotone în cazul județului Olt, resursele turistice culturale pot fi baza dezvoltării unor noi produse turistice.

- Situl arheologic Sucidava
- Situl arheologic Acidava
- Arheoparcul Gumelnița
- Mănăstirea Clocociov (1645)
- Mănăstirea Căluși





EUROPEAN UNION
EUROPEAN REGIONAL DEVELOPMENT FUND
INVESTING IN YOUR FUTURE!



GOVERNMENT OF ROMANIA



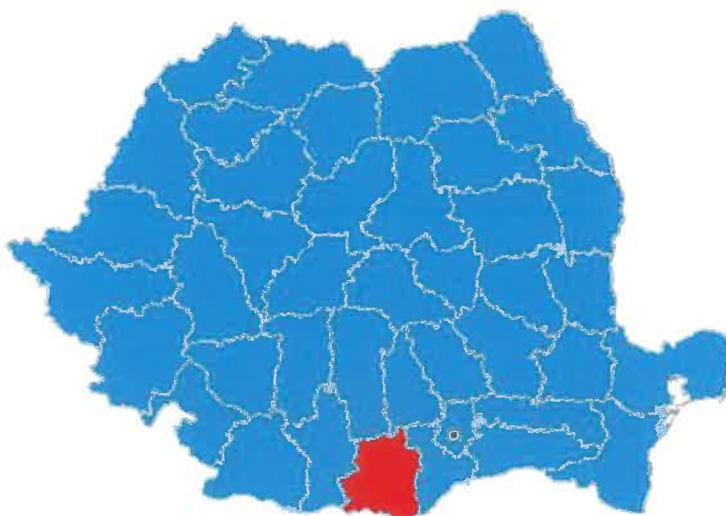
GOVERNMENT OF BULGARIA



- Schitul Strehareț (1671)
- Mănăstirea Brâncoveni (1582-1583)
- Fortareața de la Câmpul Mare
- Ruinele Curții Domnești din Caracal, locul în care și-a avut reședința Mihai Viteazul
- Muzeul de Etnografie din Slatina
- Casa Memorială Iancu Jianu

Principala formă de turism a județului este turismul de afaceri. Ce este diferit în acest județ față de altele este că majoritatea monumentelor culturale se află în mediul rural, nu în cel urban, ceea ce poate duce la dezvoltarea agroturismului. În rest se poate dezvolta un turism de agrement la Dunăre, croaziere pe Dunăre sau pescuit.

4.4 Teleorman



Având un relief monoton, de câmpie cu singurele diferențe fiind lunca Dunării și a principalelor râuri care îl străbat, Olt și Călmățui, județul Teleorman nu este o regiune al cărei punct forte să fie turismul. Unul din modurile în care această situație ar putea fi îmbunătățită este prin dezvoltarea agroturismului și ecoturismului.

4.4.1. Resurse naturale

Din păcate pentru acest județ resursele turistice naturale sunt puține. Inclusiv la nivel de arii protejate județul Teleorman 5 arii naturale și 11 situri în Rețeaua Ecologică Europeană Natura2000. Se poate face totuși turism de agrement pe durate scurte de timp, o zi, un weekend, în cele câteva locuri care să ofere niște peisaje frumoase.



EUROPEAN UNION
EUROPEAN REGIONAL DEVELOPMENT FUND
INVESTING IN YOUR FUTURE!



GOVERNUL ROMÂNIEI
GOVERNMENT OF ROMANIA



GOVERNMENT OF BULGARIA



- Rezervația naturală Ostrovul Mare, rezervție de tip floristic
- Pădurea Troianu, rezervație de tip floristic și faunistic, reprezentativ pentru ea este bujorul românesc
- Balta Suhaia, alimentată din Dunăre
- Diverse păduri ca Brătășanu, Brânceni, Păuleasca, Pietroșani
- Lacuri naturale ca Suhaia, Siliștea, Civaca, Fotana, Pasărea, Purani, Grosu-Răzmirești, Beiu, Craca
- Ostroave pe Dunăre ca Calnovăț, Iazul Mare, Iazul Mic etc.

4.4.2 Resurse culturale

Județul Teleorman stă mai bine la capitolul resurse turistice culturale, pe întinsul său fiind mai multe monumente, situri arheologice, biserici și mănăstiri, diverse clădiri reprezentative, majoritatea poziționate mai mult în sudul județului, în jurul orașelor Zimnicea, Turnu Măgurele, Alexandria.

- Mănăstirea Drăgănești, 1674 (Roșiorii de Vede)
- Catedrala Sf. Alexandru, 1897 (Alexandria)
- Biserica Balaci, 1684
- Mănăstirea Țigănia (Coșoteni)
- Mănăstirea Plăviceni, 1837, (Dudu)
- ruinele Mănăstirii Ciolănești
- Ruinele cetății romane Turris (Turnu Măgurele)
- Cetatea de la Zimnicea (sec. al V-lea î. Hr.)
- rezervația paleolitică Ciuperceni
- cetatea feudală La ziduri (Tătărăștii de Sus)
- Gorganul de la Alexandria
- Cetatea Cazacilor (Roșiorii de Vede)
- Cula lui Costea, 1718, (Frăsinet)
- conacul Beiu Storobăneasa
- conacul de la Vitănești
- Muzeul Județean de Istorie și Arheologie, (Alexandria)
- Casa memorială Zaharia Stancu (Salcia)
- Casa memorială Hariclea Darclee, (Turnu Măgurele)
- Casa memorială Marin Preda
- Muzeul Răscoala țăranilor din 1907



Turismul predominant în județul Teleorman este cel de tranzit. Cu o promovare corespunzătoare și investiții în structurile de cazare se pot dezvolta și noi forme de turism sau îmbunătăți cele deja existente precum turismul piscicol, agroturismul, vânătoare, plimbări pe Dunăre etc.



EUROPEAN UNION
EUROPEAN REGIONAL DEVELOPMENT FUND
INVESTING IN YOUR FUTURE!



GOVERNMENT OF ROMANIA



GOVERNMENT OF BULGARIA



4.5 Giurgiu



Având un relief monoton de câmpie cu puține denivelări, județul Giurgiu intră în tiparul județelor de pe Dunăre din partea românească.

4.5.1 Resurse naturale

Deși relieful este monoton, județul Giurgiu are un parc natural, 5 arii protejate și 8 situri Natura2000. Sunt locuri unde se face turism de agrement, de aventură, ciclism, alergări, agroturism, pescuit, vânătoare.

4.5.1.1 Parcul Comana, este principalul obiectiv turistic din județ, sit Ramsar, și pe întinderea lui sunt cuprinde alte 3 rezervații naturale.

- Padina Tătarului, rezervația științifică de bujor
- Oloaga Grădinari, rezervația științifică de ghimpe
- Balta Comana, rezervație naturală, este a doua rezervație ca biodiversitate după Delta Dunării și a treia zonă umedă din România

În momentul ăsta există propuneri pentru crearea altor zone protejate, care pot duce la dezvoltarea turismului.

- Arbori seculari (stejari)
- cabana Fântâna cu Nuc (construită în anul 1889)
- Rezervația de mărgăritar

4.5.1.2 Alte resurse naturale

- rezervația naturală Cama – Dinu – Păsărică, ostroave pe Dunăre
- pădurile Ostrovul Dinului, Ostrovul Mocanu, Turbatu-Bălănoaia, Malul Spart, Buturugeni, Căscioarele, Bulbucata, Manafu, Oloaga-Grădinari, Padina Tătarului, Teșila
- lacuri și iazuri ca lacul Comana, iazurile Greaca, Vladul și Schitu





EUROPEAN UNION
EUROPEAN REGIONAL DEVELOPMENT FUND
INVESTING IN YOUR FUTURE!



GOVERNMENT OF ROMANIA



GOVERNMENT OF BULGARIA



4.5.2 Resurse culturale

În județul Giurgiu sunt cuprinde în Patrimoniul Cultural Național 542 monumente istorice și în Repertoriul Arheologic Național 109 situri. În Giurgiu sunt principalele obiective turistice culturale

- ruinele cetății Giurgiu
- Cetatea lui Mircea cel Bătrân, (sec. al XIV-lea) și zidul Tabiei
- Biserica Sf. Nicolae (sec. al XIX-lea)
- Parcul cu Alei, în cdrul Bisericii Sf. Nicolae, una dintre primele grădini publice
- Catedrala ortodoxă (sec. al XIX-lea)
- Clădirea fostei prefecturi de Vlăsia (sec. al XX-lea)
- Clădirea portului(1840)
- Palatul Navigației Fluviale Române

Alte obiective importante se găsesc în zona Comana

- Mănăstirea Comana (1461), construită de domnitorul Vlad Țepeș
- Biserica „Sf. Nicolae” ctitorită de familia Cantacuzino
- Moara de hârtie din Comana, atelier muzeu

Fiind apropiat de București și cu multiple resurse naturale și culturale, județul Giurgiu este o destinație perfectă pentru turism de weekend. Se pot face drumeții, se poate pescui, vâna, ciclism, turism de aventură (Parcul Aventura), turism cultural la biserici istorice etc. În afară de aceste forme de turism, județul Giurgiu, fiind o cale de legătura cu Bulgaria, corespondent municipiului Giurgiu este municipiul Ruse, din districtul cu același nume, legătura fiind Podul Prieteniei, județul Giurgiu este recunoscut și pentru turismul de tranzit.

4.6 Călărași





EUROPEAN UNION
EUROPEAN REGIONAL DEVELOPMENT FUND
INVESTING IN YOUR FUTURE!



GOVERNMENT OF ROMANIA



GOVERNMENT OF BULGARIA



Cu o climă temperat continentală și un relief monoton, câmpia Bărăganului predominantă fiind rar întreruptă de zonele de luncă, județul Călărași, deși are doar 5 arii protejate și 13 situri în rețeaua Natura2000, are un potențial turistic, care merită exploatat, dat în mare de prezența Dunării și a brațului Borcea, creând niște locuri cu verdeață ideale pentru drumeții, pescuit, vânat, plimbări cu barca pe Dunăre etc.

4.6.1 Resurse naturale

Principalele atracții pentru turiști când vine vorba de resurse turistice naturale, sau cele care pot fi cel mai bine exploatate și prezintă potențial în sensul ăsta vor fi enumerate mai jos.

- Ostrovul Ciocănești, o rezervație cu specii de plante și animale protejate unde se poate face foarte bine ecoturism
- Pădurea Ciornuleasa, rezervație de stejari vechi cu potențial mare pentru turism de vânătoare
- Lacuri ideale pentru pescuit ca Frăsinet, Fundulea, Gurbănești, Boianu, Ceacu, Mostiștea, Potcoava și Gălălu
- Păduri ca Fundeni, Tămădău, Vărăști, Caiafele, Ciornuleasa unde se poate face turism de agrement/relaxare sau turism de vânătoare, având un potențial foarte mare în sensul ăsta

4.6.2 Resurse culturale

Județul Călărași are pe întinsul său câteva monumente de importanță națională și europeană. Sunt câteva monumente ctitorite de Matei Basarab

- Biserica fostei Mănăstiri Negoești (1648-1649)
- Monumentul istoric Mănăstirea (1648)
- Mănăstirea Plătărești (1639)

Alte monumente importante pentru județ sunt Monumentul istoric de la Cătălu, (1560-1577), Complexul arhitectural Biserica Sf. Andrei, (1732). Pe insula Păcuiul lui Soare se află o cetate bizantină (sec X) și o așezare romană din sec. al doilea, Durostorum.

Multe monumente ale județului sunt în principalele centre urbane, Călărași și Oltenița

- Primăria Călărași (1886-1887)
- Palatul Prefecturii (1897, stil neoclasic)
- Muzeu de arheologie și istorie (1925)
- Muzeul Dunării de Jos (1951)
- Muzeul de Artă din Oltenița

INTERREG V-A ROMANIA-BULGARIA
ROBG 291; GreenTourPro
Nr. sol. CPN..... Valoare.....

Județul Călărași, mai ales prin municipiul Călărași, are un turism de afaceri și de tranzit destul de dezvoltat, turism nesezonier, care se practică în tot timpul anului. Turismul de aventură, drumeții, agrement pe Dunăre, plimbări cu barca, au cunoscut o dezvoltare bună în ultimii ani și dezvoltarea acestor noi forme de turism este oportună pentru economia județului.



EUROPEAN UNION
EUROPEAN REGIONAL DEVELOPMENT FUND
INVESTING IN YOUR FUTURE!



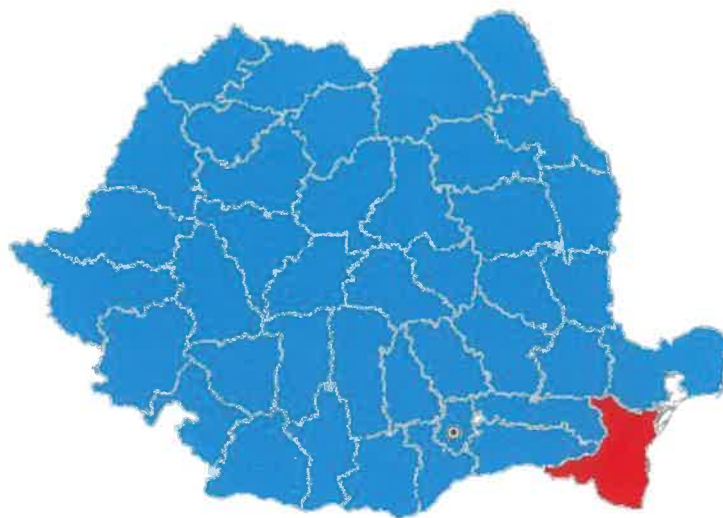
GOVERNUL ROMÂNIEI
GOVERNMENT OF ROMANIA



GOVERNMENT OF BULGARIA



4.7 Constanța



Județul cu cel mai puternic turism din țară, 2/3 din resursele turistice sunt aici, având un relief de podis, podișul Dobrogei, și o climă temperat continentală în care se simt adierile brizei mării, județ cu o bogată istorie, veche provincie, cu influențe grecești și turcești, crescute în sute de ani de istorie și județul cu litoralul românesc este... județul Constanța. Fiind poziționat între granițele naturale Marea Neagră și Fluviul Dunărea, Județul Constanța este cea mai importantă zonă turistică din România, având nu doar structuri turistice, cât și resurse naturale și culturale.

4.7.1 Resurse naturale

Cu o varietate impresionantă de specii de vegetație și animale, județul Constanța are 38 de arii protejate, 22 situri de importanță comunitară (SCI) și 20 de Arii de Protecție Specială Avifaunistică (SPA) în rețeaua Natura2000. Podișul Dobrogei cu relieful său predominant calcaros are doline și peșteri.

Principalele resurse turistice naturale sunt

- Lacul Techirghiol, lac sit Ramsar poziționat între localitățile Techirghiol și Eforie Nord și Sud este o rezervație naturală împărțită în anii 1980 în 3 părți, una sărată puternic, una salmastră și una cu ape dulci este o zonă umedă de importanță internațională, cunoscută printre altele pentru nămolul folosit în scop terapeutic pentru diverse afecțiuni, de regulă articulare.
- Județul prinde puțin și din Delta Dunării, declarată rezervație a biosferei, cunoscută pentru diversitatea de ecosisteme, un adevărat muzeu viu.
- Complexul Natural de la Gura Dobrogei, rezervație naturală mixtă, cunoscută mai ales pentru peșterile sale ca Peștera La Adam, Peștera Lilieilor, Peștera Mireasa, Peștera Babei, Peștera Casian, Peștera Limanu
- Masivul Cheia, rezervație mixtă – botanică și geologică
- Peștera Sfântul Andrei (comuna Ion Corvin)



EUROPEAN UNION
EUROPEAN REGIONAL DEVELOPMENT FUND
INVESTING IN YOUR FUTURE!



GOVERNUL ROMÂNIEI
GOVERNMENT OF ROMANIA



GOVERNMENT OF BULGARIA



- Rezervația de plante de dune marine de la Agigea
- Lacul Oltina, rezervație naturală mixtă
- Rezervația Pădurea Hagieni
- Canaralele de la Hârșova, rezervație geologică și paleontologică
- Diverse lacuri ca Bugeac, Sinoe, Siutghiol, Tașaul, Tatlageac, Corbu

4.7.2 Resurse culturale

- Cetatea Callatis, colonie dorică, (sec. VI î.Hr.), actualul oraș Mangalia
- Edificiul roman cu mozaic din Constanța (sec. al IV-lea î. Hr.)
- Cetatea Tomis (fondată de grecii din Milet în secolul 6 î. Hr.), actualul oraș Constanța
- Cetatea Histria, construită de coloniștii greci din Milet, cel mai vechi oraș de pe teritoriul actualei României, din 650 î.Hr.
- Marea Moschee din Constanța (1910-1913)
- Moscheea Carol
- Moscheea Esmahan-Sultan din Mangalia, stil maur, (1573)
- Catedrala ortodoxă din Constanța (1883 – 1895)
- Mănăstirea Dervent, 1929-1936 (Ostrov)
- Muzeul de Științe Naturale (Acvariul, Delfinariul, Planetariul și Observatorul astronomic)
- Muzeul de Artă Dinu și Sevasta Vintilă (comuna Topalu) cu tablouri ale unor mari pictori români, Grigorescu, Pallady, Tonitza
- Muzeul de Istorie Națională și Arheolog

În Mangalia sunt concentrate foarte multe obiective culturale, fiind fosta Cetate Callatis

- Edificiul Bizantin
- Moscheea Esmahan Sultan
- Mormântul Creștin cu Psalmi
- Muzeul de Arheologie Callatis
- Biserica Sf. Mina
- Portul Turistic
- Herghelia Mangalia



Județul Constanța este cunoscut în primul rând pentru turismul de agrement de pe litoral, 100km, aceasta fiind și una din principalele surse de venit ale județului și nu numai, municipiul Constanța fiind și unul dintre cele mai mari orașe din țară, port la Marea Neagră cu o economie puternică, un adevărat centru universitar și cultural. Turismul pe litoral se face în cele 13 stațiuni

- Mamaia (1906 – 1919), nu doar cea mai mare stațiune de pe litoral, dar cea mai mare stațiune turistică din România, cunoscută pentru plaja mare, nisipul fin și adâncimea mării graduală pe distanță lungă, făcând stațiunea cea mai potrivită pentru familii cu copii. Stațiunea este cunoscută pentru hotelurile



EUROPEAN UNION
EUROPEAN REGIONAL DEVELOPMENT FUND
INVESTING IN YOUR FUTURE!



GOVERNMENT OF ROMANIA



GOVERNMENT OF BULGARIA



sale de la 5 stele, la 2, o varietate extraordinară de restaurante, faleza pentru promonadă foarte lungă, magazinele diverse, iar în ultimii ani cluburile de noapte au făcut din Mamaia una dintre cele mai cunoscute stațiuni din Europa, putând să concureze cu orice altă stațiune europeană. Cluburile și festivalurile Neversea și Sunwaves au adus o nouă latură turismului de agrement, turismul de clubbing și de muzică electronică, care atrage turiști din toată lumea.

- Eforie Nord (1894), a doua stațiune ca mărime, cunoscută pentru sanatoriul balneoclimateric, care merge și iarna.
- Eforie Sud (1930) cunoscută sub numele de Carmen Sylva în trecut
- Costinești, în trecut cunoscută drept stațiunea tineretului, titlu neoficial câștigat în ultimii ani de Vama Veche
- Olimp
- Neptun
- Jupiter
- Cap Aurora
- Venus
- Saturn
- Municipiul Mangalia
- Techirghiol
- Vama Veche

Turismul predominant în județul Constanța este cel sezonier, de agrement, pe litoral, aici vin cei mai mulți turiști români, cei mai mulți turiști străini, 43% din capacitatea de cazare este în acest județ și reușește să capteze aproximativ 60% din turismul național. În afara sezonului turismul predominant este cel de afaceri, port la Marea Neagră creând auspiciile favorabile acestui tip de turism. Ca și dezvoltare resursele naturale pot genera și forme de turism alternative, drumeții, ecoturism, etc. Posibilitățile și potențialul sunt foarte mari în acest județ.





EUROPEAN UNION
EUROPEAN REGIONAL DEVELOPMENT FUND
INVESTING IN YOUR FUTURE!



GOVERNUL ROMÂNIEI
GOVERNMENT OF ROMANIA



GOVERNMENT OF BULGARIA



5. Descrierea geografică a zonei transfrontaliere bulgărești

5.1 Vidin



Având o graniță naturală cu România, fluviul Dunărea, Vidin este calea de acces a Bulgariei cu Europa Occidentală. Cu o climă temperat continentală, Vidin se remarcă prin diversitatea extraordinară a reliefului, se trece ușor de la câmpii, la dealuri și la munți și asta pe o suprafață relativ mică. Se trece de la Câmpia Bulgariei, la PreBalceni, Balcani și Stara Planina, sau Muntele Vechi. Se remarcă în această varietate a reliefului numărul impresionant de peșteri. Pentru turism sunt resurse naturale și resurse culturale.

5.1.1 Resurse naturale

În multitudinea de obiecte turistice naturale, respectiv 2 Aree de Protecție Specială Avifaunistică, 17 Situri de Importanță Comunitară și 19 situri Natura 2000, se remarcă

- Rezervația Biosferei Chuprene este o zonă acoperită în proporție aproximativă de 90% păduri de conifere, foioase și păduri mixte, precum și alte specii rare, cu o faună bogată cu multe specii pe cale de dispariție și are ca scop protejarea acestor păduri și conservarea întregului ecosistem. Alte obiective în rezervație sunt Levi și Desni Suhi Pech, vârful Midzhur și lacul Dedin dol.
- Pădurea de piatră de la sud de Dunăre (Stâncile din Belogradchik), poate cel mai renumit obiectiv turistic natural din Bulgaria reprezintă niște formațiuni de roci având forme bizare, rezultate în urma fenomenului de eroziune, care au dat naștere mai multor legende în folclor. Este un obiectiv care se pretează foarte bine unor activități turistice gen drumeții, cicloturism etc.
- Parcul de pe malul Dunării cuprinde o mulțime de obiective cultural-istorice și este considerat monument al naturii
- Lacul Rabisha, lac de origine tectonică foarte popular pentru ieșiri de weekend
- Peștera Măgura, una dintre cele mai renumite și mari peșteri din Bulgaria se face remarcată prin valoroasele picturi rupestre din interior date în preistorie, fiind un obiectiv turistic foarte interesant. Formațiunile carstice, stalagmite, stalactite, coloanele sunt și acestea recunoscute pentru frumusețea lor. Ce o face unică pentru această zonă este adâncimea de 461m sub nivelul mării.



EUROPEAN UNION
EUROPEAN REGIONAL DEVELOPMENT FUND
INVESTING IN YOUR FUTURE!



GOVERNMENT OF ROMANIA



GOVERNMENT OF BULGARIA



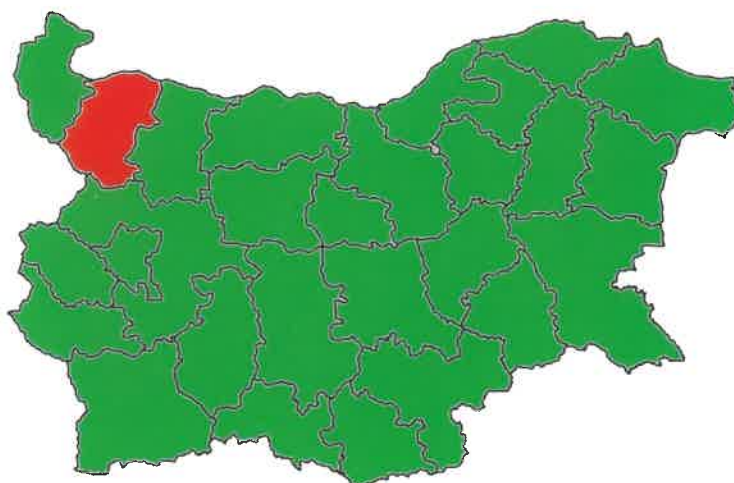
- Rezervația Midzhu, la poalele muntelui Midzur, este o rezervație de creșterea animalelor și un domeniu de vânătoare recunoscut.

5.1.2 Resurse culturale

- Cetatea Vidinului (Baba Vidin) este una dintre cele mai bine conservate cetăți medievale ale Bulgariei și printre cele mai importante obiective turistice. Fiind un obiectiv atât de bine conservat a fost locul în care s-au filmat mai multe producții cinematografice, s-au pus în scenă piese de teatru și alte activități culturale.
- Biserici și mănăstiri – Catedrala Sf. Martir Dumitru (sec. 17), Sf. Pantelimon (1634), Sf. Petka (1627), biserica Sf. Gheorghe (1868) Mănăstirile – Albotin, Mănăstirea în piatră, (sec. 13-14), Dobridol, Mănăstirea Adormirea Maicii Domnului (Mănăstirea Izvorski), Lopushanski, Sf. Treime Rakovitsa
- Vestigii din antichitate ca Fortăreața Belogradchik, Ancient Ratsiaria (Colonia Ulpia Traiana Ratiaria), Kaleto, Castra Martis
- Alte obiective – Moscheea Hadzhi Husein (1751) și biblioteca Osman Pazvantoglu, Telegraful Kapiya, Turnul cu ceas din Novo Selo, Sinagoga (1894), Moscheea, Muzeul de istorie Koluka, Muzeul de Științe ale Naturii Belogradchik, Observatorul Astronomic

Districtul Vidin este foarte bogat în resurse naturale și culturale având un potențial extraordinar, din păcate neexploatat la adevăratul său potențial. În momentul acesta principalele forme de turism sunt cel de afaceri, urban și cultural, dar cu bogăția resurselor naturale, a climei plăcute, se poate dezvolta un turism de drumeții, de explorare, de alergare, un turism eco, accesibil unui public cât mai larg.

5.2 Montana



Districtul Montana este una dintre destinațiile preferate pentru ski, având o bună parte din Munții Balcanii de Vest (vf. Kom 2016m), dar relieful este mult mai variat de atât, având resurse naturale care pot permite mai multe forme de turism. Astfel de la Dunăre se trece treptat la Câmpia Dunării pentru a ajunge la munții pentru care este cunoscut districtul.



EUROPEAN UNION
EUROPEAN REGIONAL DEVELOPMENT FUND
INVESTING IN YOUR FUTURE!



GOVERNMENT OF ROMANIA



GOVERNMENT OF BULGARIA



5.2.1 Resurse naturale

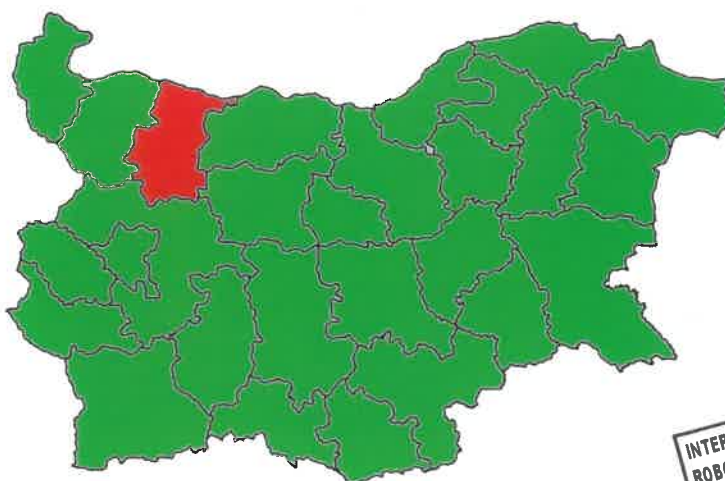
- 13 situri Natura2000
- izvoare de ape minerale (Varshets și Berkovitsa) și ape termale
- Parcul natural Vrachanski Balkan
- cascade spectaculoase ca Haidushki, Usketo, Uruchnik, Dursin și Vodniyat Skok, Khayduk
- Peștera Mramorna
- Peștera Mishin Kamak
- Gornata Korea și Ibisha, zone umede ornitologice

5.2.2 Resurse culturale

- Cetatea Kaleto
- Montanezium, fostă tabără militară romană din antichitate
- Orașul Lom, oraș cu vestigii de importanță culturală deosebită, ca ruinele orașului Almus, biserica Borunska, monumente prinse în patrimoniul cultural european. Ce mai face atractiv ca destinație turistică este și plaja de 500m lungime la Dunăre, plaja Plazha
- biserici și mănăstiri – Bisericile Rozhdestvo Bogorodichno și Sveti Nikolay Chudotvorets, în cadrul Kaleto, Mănăstirea Klissura, Mănăstirea Sveti Yoan Ruski, Mănăstirea Sveti Yoan Predtecha, Mănăstirea Sveta Troytsa, Mănăstirea Gushovski.

Principalele forme de turism în districtul Montana sunt cel montan de ski și cel urban. Resursele naturale și culturale bogate îl pot face foarte atractiv și pentru alte forme de turism ca drumețiile, turismul balnear, croazierele pe Dunăre, turism cultural, turism religios. Sunt multe forme de turism încă neexploatate la adevăratul lor potențial.

5.3 Vratsa





EUROPEAN UNION
EUROPEAN REGIONAL DEVELOPMENT FUND
INVESTING IN YOUR FUTURE!



GOVERNMENT OF ROMANIA



GOVERNMENT OF BULGARIA



Fiind poziționat între Dunăre la nord și munții Balcani la sud, districtul Vratsa are o climă temperat continentală și relieful trece gradual de la luncă, la câmpie (Câmpia Vratsa), la zonă de deal (Medzra) până la Munții Vrachanska. Districtul Vratsa are un relief divers care oferă peisaje spectaculoase, având multe zone și situri protejate, 15 Natura2000, 3 Arii de Protecție Specială Avifaunistică. Un alt avantaj pentru dezvoltarea unui turism durabil este și ospitalitatea întâlnită în satele din zonă, cu mâncăruri tradiționale și vinuri bune.

5.3.1 Resurse naturale

- Parcul natural Vrachanski Balkan este al doilea parc ca dimensiuni din Bulgaria și este încadrat ca sit de importanță internațională. Se întinde pe 3 districte și este recunoscut pentru diversitate extraordinară a formelor de relief, a reliefului carstic, a faunei și florei variate, a peșterilor, a pădurilor impresionante de fag. Deasupra parcului este un culoar al păsărilor migratoare. În cadrul parcului se găsesc alte câteva situri și obiective impresionante de foarte mare importanță.
- rezervația carstică Vrachanski
- rezervația Ponora
- Cascada Skaklya, cea mai înaltă cascadă din Bulgaria
- Boji Mos, numit și Podul Lui Dumnezeu este un pod roman antic
- Peștera Ledenika, considerată ca fiind cea mai frumoasă peșteră din Bulgaria
- Valea Râului Iskar, un obiectiv turistic emblematic pentru Bulgaria cu formațiuni stâncoase, care oferă un peisaj impresionant
- Piramidele Kutina
- Rocile Lakatni
- Stâncile Ritlite
- Cascada Shopkata (cea mai înaltă cascadă din Bulgaria)
- Zona Vratsa are un masiv stâncos, Dolomitite, cunoscut pe plan mondial pentru concursurile de alpinism și pentru pârtiile de ski, aici fiind și cea mai lungă din Bulgaria, Purșevița.

5.3.2 Resurse culturale

- Cetatea medievală Vratitsa
- Basilica creștină (sec V-VI)
- Așezarea bulgară medievală Patleyna
- Moscheea Eski
- Complexul memorial Calea lui Botev
- Biserici și mănăstiri
- Mănăstirea Strupes
- Mănăstirea Cerepis
- Mănăstirea Arhanghelului Mihail
- Biserica Sf. Gheorghe





EUROPEAN UNION

EUROPEAN REGIONAL DEVELOPMENT FUND

INVESTING IN YOUR FUTURE!



GOVERNMENT OF ROMANIA



GOVERNMENT OF BULGARIA



La fel ca și în cazul celorlalte districte și județe din România, districul Vratsa are potențial pentru dezvoltarea mai multor forme de turism, potențial neatinat. Are forme de relief variate, peisaje superbe, un patrimoniu cultural, obiective turistice naturale și culturale, fluviul Dunărea, peșteri, diversitate în materie de flora și faună etc., toți acești factori pot crea multe oportunități pentru alte forme de turism. Cum ar fi turism speologic, ecoturism, drumeții, alpinism, turism sportive de pescuit și vânătoare etc.

5.4 Pleven



Localizat între districtele Vratsa și Veliko Tarnovo, Districtul Plevna are o varietate de zone protejate și parcuri naturale (60 arii protejate, 24 obiective naturale, situri Natura2000). Ca relief acesta nu are diversitate districtelor vecine, fiind mărginit la nord de Fluviul Dunărea și având Câmpia Dunării înconjurată de dealuri joase.

5.4.1 Resurse naturale

- Rezervația naturală Cernelka, este o rezervație naturală de arheologie pe valea râului Cernelka. Aici se găsesc obiective turistice culturale asupra cărora vom reveni la partea de resurse culturale
- Parcul național Kailaka localizat pe valea râului Tucenita
- Parcul Natural Persina, cel mai tânăr parc din țară, cu o suprafață care se întinde pe 3 municipalități, acesta include toate insulele bulgare ale Dunării. Parcul a fost creat pentru conservarea mediului și restaurarea zonelor umede dunărene.
- Parcul silvic Gergana, loc unde se pot organiza diverse activități de recreere sau festive, dispunând de infrastructură pentru acest gen de activități. În parc mai este și o grădină zoologică.
- Fenomenul natural Kuklite și cascada Skoka
- Parc Skobelev este un parc muzeu situat într-o vale cunoscută pentru numărul foarte mare de morți români și ruși, Valea Moartă
- Valea canionică a râului Vit, cunoscută pentru relieful carstic, peșteri și depresiuni, peșteră Gininata. Alte puncte de atracție ale văii sunt multiplele situri arheologice și vestigiile păstrate din perioada ocupației romane.



EUROPEAN UNION
EUROPEAN REGIONAL DEVELOPMENT FUND
INVESTING IN YOUR FUTURE!



GOVERNMENT OF ROMANIA



GOVERNMENT OF BULGARIA

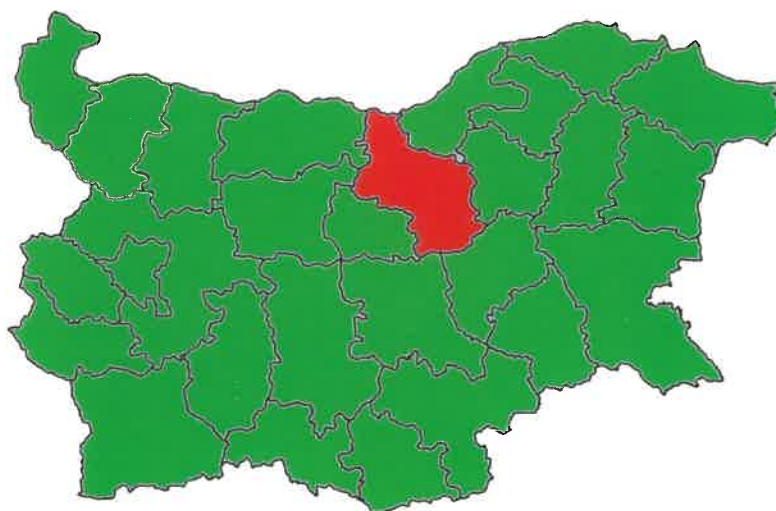


5.4.2 Resurse culturale

- Orașul roman Dumum
- Cetatea romană antică Lucernaria Bourgon
- Ruinele cetății romane Storgosia, în Parcul Kaylaka
- Epopeea Plevna 1877 – Capela “Sfântului Gheorghe Cuceritorul”, comemorează soldații ruși și români morți pentru eliberarea Bulgariei
- Muzeul Vinului, muzeu unic în Bulgaria, situat în Parcul Kaylaka
- Muzeul Regional de Istorie
- Basilica bizantină Strogosiyd
- Biserica Sf. Parascheva (1934)
- Biserica Sf. Petru și Pavel (sec. 13)
- Mănăstirea Karlukovo
- Biserica Sf. Nicolae (1834)
- Biserica Sf. Treime (1870)

Ca turism și activitate districtul este concentrat în orașul Plevna unde sunt principalele puncte de interes turistic, cultural, economic. Aici se practică în principal turismul de afaceri urmat de cel de tranzit.

5.5 Veliko Tarnovo



Situat între fluviul Dunărea și Munții Balcani, districtul Veliko Tarnovo este poziționat în centrul Bulgariei, la sud de Dunăre. District important de tranzit, legând Rusia de Turcia, via Moldova, România și Grecia prin coridorul european de transport numărul 9. Portul fluvial Svishtov are corespondent în România orașul Zimnicea și legătura dintre cele două orașe se face cu ajutorul unui feribot.



EUROPEAN UNION
EUROPEAN REGIONAL DEVELOPMENT FUND
INVESTING IN YOUR FUTURE!



GOVERNMENT OF ROMANIA



GOVERNMENT OF BULGARIA



5.5.1 Resurse naturale

Districtul are 14 situri Natura2000 și 3 Aree de Protecție Specială Avifaunistică.

- Parcul Natural Persina, sau cel puțin o parte din el, suprafața acestuia fiind mai ales în districtul Plevne
- Peștera Musinska, una din principalele atracții turistice din Musina, este un sit protejat format din două părți, una uscată și una umedă, respectiv un râu subteran
- GeoComplex Ponorite, unul dintre cele mai importante obiective turistice ale Bulgariei și unic pentru această țară este o formațiune carstică constând în două prăpastii adânci de 25 de metri, interconectate printr-o galerie
- Cascada Hristovski de pe râul Miikovska
- Canionul Emen, un loc turistic special cu peisaje spectaculoase unice. Acesta are și cascada Momin Skok pe râul Negovanka și alături de lacul format la ieșirea din canion formează un loc ideal pentru drumeții prin pădure sau ieșit la un pescuit relaxant.
- Rezervația The Old Oak este o rezervație protejată de stejari bătrâni pe cea mai mare insulă din cele 84 ale secțiunii bulgare de Dunăre, Insula Vardim, loc cu o diversitate mare de păsări.

5.5.2 Resurse culturale

Veliko Tarnovo este unul din districtele cu cel mai dezvoltat turism, în mare parte fiind vorba de turism cultural. Astfel municipiul Veliko Tarnovo are două treimi din totalul de 140 de monumente din district, ce a atras numărul mare de turiști an de an. Având o mulțime de monumente de arhitectură, cele mai multe biserici și mănăstiri din Bulgaria etc. turismul generat susține economic întreaga regiune.

5.5.2.1 Situri arheologice

- Rezervația arheologică Nicopolis ad Istrum
- Nikyup, oraș roman
- Cetatea Trapezitsa
- Orașul Roman Nove în Svishtov
- Cetatea medievală Tsarevets

5.5.2.2 Biserici și mănăstiri

- Biserica Sf. Dumitru (Veliko Tarnovo)
- Biserica Adormirea Maicii Domnului (Elena)
- Biserica Sf. Treime (Svishtov)
- Biserica Nașterea lui Hristos (Arbanasi)
- Bisericele din Asenova mahala
- Mănăstirea Pokrov Bogorodichen (Svishtov)





EUROPEAN UNION
EUROPEAN REGIONAL DEVELOPMENT FUND
INVESTING IN YOUR FUTURE!



GOVERNMENT OF ROMANIA



GOVERNMENT OF BULGARIA



5.5.2.3 Arbanassi

Unul dintre cele mai cunoscute obiective turistice din Bulgaria, obiectiv inclus în patrimoniul UNESCO este Rezervația de arhitectură Arbanassi (sec. XVI -XVII). Arbanassi este un sat pitoresc, un ansamblu de case din piatră cu fortificații și biserici renaștentiste, care trebuie vizitat în momentul în care s-a ajuns în Veliko Tarnovo. Oamenii sunt primitivi și toată atmosfera este relaxantă, față de orașul mai agitat din vale.

5.5.2.4 Muzee

- Muzeul de Arheologie
- Muzeul Etnografic
- Muzeul Culturii și Vieții Urbane (Svishtov)
- Muzeul Vinului
- Închisoarea – Muzeu (Veliko Tarnovo)
- Muzeul Renașterea și Adunarea Constituantă
- Casa lui Konstantsaliev (Veliko Tarnovo)
- Casa-muzeu Aleko Konstantinov
- Casa-muzeu Sarafkina

Cu un turism deja foarte bine dezvoltat în principalele centre urbane, Veliko Tarnovo, Elena și Svishtov, districtul Veliko Tarnovo are o multitudine de modalități prin care poate atrage turiștii. În afară de monumentele sale, de biserici, de mănăstiri, orașul Veliko Tarnovo fiind practic un oraș-muzeu. Turiștii pot găsi o gastronomie tradițională deosebită, vinuri foarte bune, arta tradițională, meșteșuguri conservate, folclor, toate acestea pot fi baza dezvoltării unui turism durabil, un turism cultural și cultural-religios. Pe lângă aceste aspecte în jurul orașului Veliko Tarnovo se pot face drumeții, alpinism, cicloturism. Potențialul turistic al districtului este poate cel mai mare din întreaga Bulgarie.





EUROPEAN UNION
EUROPEAN REGIONAL DEVELOPMENT FUND
INVESTING IN YOUR FUTURE!



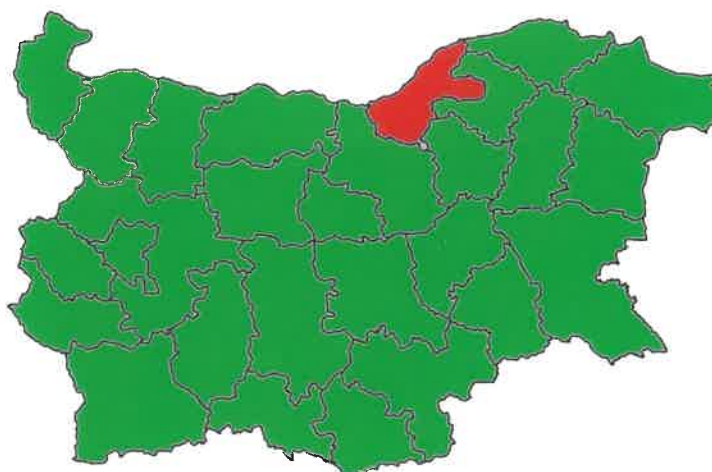
GOVERNMENT OF ROMANIA



GOVERNMENT OF BULGARIA



5.6 Ruse



INTERREG V-A ROMANIA-BULGARIA
ROBG 291; GreenTourPro
Nr. sol. CPN 31 Valoare.....

Districtul Ruse al regiunii transfrontaliere se remarcă printr-un relief predominant de câmpie, la fel ca și restul districtelor la sud de Dunăre. Micile schimbări de altitudine sunt date de câteva dealuri până la Munții Balcani din sud. Suprafața acestuia este străbătută de râuri, în bazinul unora fiind delimitate parcuri naturale, ca Rusenski Lom. Astfel districtul are câteva arii protejate și 8 situri Natura2000.

5.6.1 Resurse naturale

- Parcul Rusenski Lom, parc natural protejat, care se întinde în valea râului Lom Russenski, cunoscut pentru biodiversitatea impresionantă a speciilor de păsări, multe dintre acestea pe cale de dispariție. Vegetația de mlaștină și canioanele oferă un peisaj unic, mai ales în momentul când se face trecerea de la vegetația de baltă la un peisaj cu aspect selenar.
- Peștera Orlova Chuka, a doua peșteră ca lungime din Bulgaria, este importantă mai ales pentru vestigiile preistorice găsite aici, fosile preistorice de oameni, urși de peșteră și artefacte provenite din acea perioadă
- Ecosistemul de pe valea râului Yantraunde
- Iazurile din proximitatea satelor Mechka
- Zona umedă Kalimok-Brashlen, zonă pentru conservarea ecosistemului, a biodiversității florei și faunei specifice zonelor mlăștinoase ale Dunării.

5.6.2 Resurse culturale

Cu 26 de clădiri având eticheta European Heritage Label din 260 de clădiri considerate monumente, fac din Ruse un district cu un bogat patrimoniu cultural, în multe cazuri neexploatat la adevăratul său potențial. Ceva unic pentru acest district sunt mănăstirile rupestre incluse în patrimoniul UNESCO și un exemplu perfect sunt mănăstirile Ivanov, situate la 38m deasupra drumului, din cadrul Rezervației Arheologice Bisericile în Stâncă din Ivanovo. Alte obiective turistice în districtul Ruse



EUROPEAN UNION
EUROPEAN REGIONAL DEVELOPMENT FUND
INVESTING IN YOUR FUTURE!



GOVERNMENT OF ROMANIA



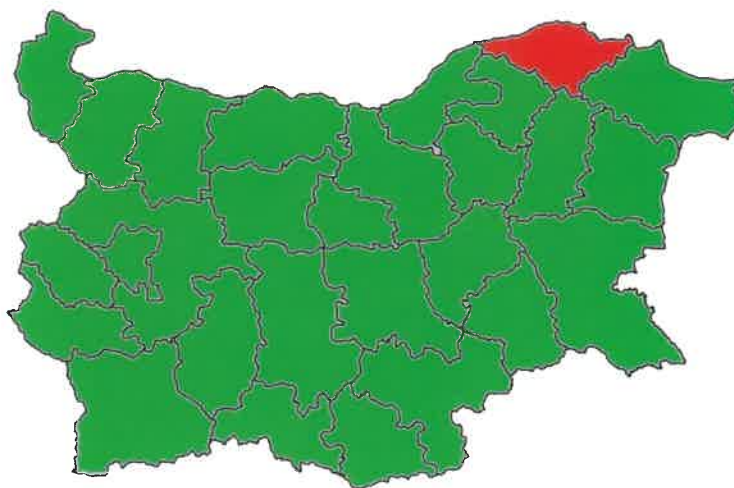
GOVERNMENT OF BULGARIA



- Orașul medieval Cherven din secolul 14. În acesta s-au găsit conservate diverse elemente componente ale orașului medieval, de la fortificații, la camerele nobililor, ateliere meșteșugărești din acea perioadă, diverse obiecte din acea perioadă, resturi de ceramică, obiecte din aur etc.
- Mănăstirea în stâncă „Sfântul Dimitrie Basarabov”, monument și atracție turistică extrem de importantă
- Casa Kaliopa – Muzeul Vieții Urbane
- Muzeul National de Transport
- Turnul TV Ruse
- Muzeul Regional de Istorie

Fiind un district aproape de capitala României, București, a creat premisele dezvoltării unui turism de tranzit și de afaceti în districtul Ruse ca și forme principale de turism. Se mai practică și un turism cultural, religios, cicloturism pe malul Dunării. Ca dezvoltare se pot crea noi produse turistice prin promovarea satelor tradiționale pentru a genera un turism rural, ecoturism, turism care să fie axat pe tradițiile meșteșugărești conservate foarte bine.

5.7 Silistra



Districtul Silistra este poziționat în Câmpia Dunăreană de Est, platoul Ludogorie și platoul Dobrogei. Poziționarea sa geografică face districtul Silistra să aibă o climă temperată, asemeni celorlalte districte. Fiind ultima localitate de pe Dunăre din Bulgaria, face din Municipiul Silistra orașul de legătură pentru relațiile cu România și cu Asia Centrală. Este al treilea oraș ca mărime din Bulgaria, iar corespondentul din România este orașul Călărași.



EUROPEAN UNION
EUROPEAN REGIONAL DEVELOPMENT FUND
INVESTING IN YOUR FUTURE!



GOVERNMENT OF ROMANIA



GOVERNMENT OF BULGARIA



5.7.1 Resurse naturale

- Rezervația biosferei Srebarna, este cea mai importantă atracție turistică și una dintre cele 3 situri Ramsar, zona umedă, de pe teritoriul Bulgariei. În anul 1984 a devenit rezervație a biosferei în cadrul unui program UNESCO. Importanța sa este dată de faptul că este considerată un monument al naturii de importanță ornitologică, fiind locul de popas pentru păsările migratoare venite din nordul Europei în drumul lor spre Africa Centrală. Astfel diversitatea faunei, cât și a florei, este foarte mare, multe specii de păsări fiind pe cale de dispariție. Numele rezervției este dat de Lacul Srebarna
- Zona naturală Karakuz
- Rezervația Malak Preslaveț (Iac cu nuferi)

5.7.2 Resurse culturale

Poate cel mai important obiectiv turistic este Rezervația națională de arhitectură și arheologie Dorustorum Drastar– Silistra unde se găsesc foarte multe monumente din perioade diferite

- Fortăreața Medjidi Tabia (1841-1853)
 - Biserica Sfinții Petru și Pavel (1862)
 - Parcul Dunărean, loc cu mai multe situri arheologice
 - Basilica patriarhului Damian
 - Coloana hanului Omurtag
 - cavoul roman (sec. al IV-lea î.Hr.)
 - alte monumente din epoca romană – 139 movile funerare tracice, 60 așezări traco-romane, 20 cetăți și 13 necropole
- Alte monumete și clădiri importante
- Cartierul pescarilor (Ribarskata mahala) din Turtucaia, complex architectural unic în Bulgaria
 - Geamia Kurşumlu (sec. al XVI-lea)
 - Catedrala metropolitană Sfinții apostoli Petru și Pavel și Racla cu moaștele Sf. Dasie Dorostolski
 - Sanctuarul din stâncă Badjaliata (Strelkovo)
 - Biserica Sf. Dumitru din Thessaloniki
 - Biserica Sf. Nicolae (Tutrakan)
 - Cetatea medievală din piatră CartalKale (sec. IX-XI, Okorsh)
 - Fortăreața Transmariska (Tutrakan)
 - Muzeul arheologic
 - Muzeul etnografic
 - Muzeul comunismului (Garvan)
 - Muzeul pescuitului (Vetren)



Districtul Silistra are ca principale forme de turism turismul de afaceri și cel de transit. Alte forme de turism care se mai practică și pot fi îmbunătățite sunt cel cultural, rural, pescuit și vânătoare, ecoturism, birdwatch, etc.



EUROPEAN UNION
EUROPEAN REGIONAL DEVELOPMENT FUND
INVESTING IN YOUR FUTURE!



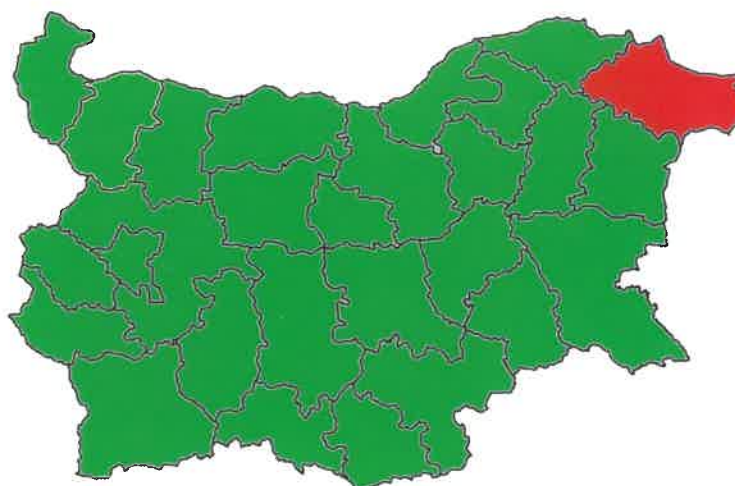
GOVERNMENT OF ROMANIA



GOVERNMENT OF BULGARIA



5.8 Dobrich



Ultimul district din zona transfrontalieră și singurul din această zonă cu acces la Marea Neagră este districtul Dobrich, situat în zona Dobrogei, cu un relief de câmpie și podiș și o climă aridă, fac din districtul Dobrich să fie recunoscut ca Grâнарul Bulgariei. Având un patrimoniu cultural bogat din mai multe perioade istorice, din antichitate până în Evul Mediu, Dobrich este cunoscut turiștilor mai ales pentru plajele sale la Marea Neagră, turismul de agrement constituind principala formă de turism și cea care aduce cele mai mari venituri.

5.8.1 Resurse naturale

Există un număr de 17 situri Natura2000 și 9 arii SPA.

- Parcul Natural Zlatni Pyasatsi, o mică parte din parcul, care se întinde în mai multe districte, în partea de sud a districtului
- Nisipurile de Aur
- Grădina botanică din cadrul Palatului Reginei Maria
- Rezervația naturală și arheologică Kaliakra, un promontoriu de 2km care înaintează în mare și în care sunt câteva peșteri făcând din această rezervație unul dintre obiectivele turistice cele mai importante din Bulgaria
- Lacul Shabla
- Rezervația Baltata, rezervație de copaci exotici pe valea râului Batov
- Capul Cirakman
- Rezervația naturală Bolata
- Dalboka ferma de midii
- Taukliman (Golful păsărilor)
- Lacul Durankulak





EUROPEAN UNION
EUROPEAN REGIONAL DEVELOPMENT FUND
INVESTING IN YOUR FUTURE!



GOVERNMENT OF ROMANIA



GOVERNMENT OF BULGARIA



5.8.2 Resurse culturale

- În cadrul Nisipurilor de Aur se află obiectivele de interes turistic hotelul Gorski Rai, fântâna din anul 1300 Minkov, mănăstirea săpată în peșteră Aladzha
- Orașul Balcic sau Orașul Alb nume dat datorită versanților din calcar cu principalul obiectiv turistic cultural Palatul Reginei Maria
- Muzeul de Arheologie și Istorie din cadrul Rezervației Kaliakra
- Templul Cybele, (sec al III-lea î. Hr.)
- Parcul Arheologic Durankulak
- Muzeul Dobrogea și Marea
- Farul de la Shabla (1768)
- Biserica Sf. Gheorghe (1836)
- Biserica Adormirea Maicii Domnului (1860) în Kavarna
- Biserica Sf. Nicolae (Balcic)

Principala formă de turism în districtul Dobrich este turismul de agrement și unitățile turistice s-au adaptat în sensul ăsta. Problema acestei forme de turism este caracterul sezonier pe care îl are, iar pentru dezvoltarea unui turism durabil ar trebui dezvoltate și alte forme de turism, cum ar fi drumețiile, și popularizate mai mult cele deja existente, spre exemplu agroturismul reprezentat de fermele de midii. Având resurse naturale care permit și alte forme de turism, precum cel ornitologic, districtul Dobrich poate dezvolta aceste forme pentru a acoperi întreaga perioadă a anului cu un flux constant de turiști.





EUROPEAN UNION
EUROPEAN REGIONAL DEVELOPMENT FUND
INVESTING IN YOUR FUTURE!



GOVERNMENT OF ROMANIA



GOVERNMENT OF BULGARIA



6. Propuneri de trasee

Scopul acestui proiect este crearea de noi produse turistice sub formă de drumeții și alergări în districtele și județele de pe Dunăre. Aceste trasee pentru respectivele drumeții și alergări vor reieși în urma acestui studiu, studiu pe baza căruia se va dezvolta și aplicația mobilă și site-ul web, pentru a veni în ajutorul participanților la aceste activități. Aceste activități vor contribui la popularizarea resurselor de mediu și culturale pe care le au de oferit Bulgaria și România în zona eligibilă de proiect. Scopul final este înmulțirea numărului de cazări / înnoptări în regiune pentru a dezvolta durabil economia din turism.

În multe cazuri niște zone nu tocmai foarte popularizate, mai puțin litoralul cu județul Constanța și districtul Dobrich, vor putea fi făcute accesibile unor noi turiști dornici de a vizita niște obiective culturale, a admira niște peisaje frumoase și a face toate astea într-un mod sănătos, fără mari costuri, iar pentru asta drumețiile și alergările sunt formula perfectă. Permit fiecăruia, în ritmul său să viziteze și să se concentreze pe ce l se pare interesant și să se bucure de aceste resurse culturale și naturale oferite de zona Dunării.

Pentru comercianții locali nu poate fi decât un lucru pozitiv. Aceștia vor beneficia din plin de aportul de capital făcut de participanții la aceste drumeții și alergări, iar profilul participanților este cel de oameni responsabili, cu o anumită disciplină, nu poți practica nici un sport, la nici un nivel, fără o disciplină, practic turiștii ideali pentru oricine, turiști calmi, obosiți și cu poftă de mâncare.

Aceste acțiuni vor aduce și un plus la marketingul de țară, pentru Bulgaria și România, creând o legătură mai strânsă între cei doi vecini, în primul rând la nivel interpersonal.

Cele 3 entități non-guvernamentale se vor ocupa de tot ce ține de organizare. Vor achiziționa echipamente de specialitate necesare pentru desfășurarea activităților turistice ecologice și sportive în condiții de siguranță și de agrement complete: echipamente pentru camping (corturi, corturi deschise, saci de dormit, obiecte și echipamente de camping, echipamente de gătit, lanternă frontală) și echipamente pentru organizarea de evenimente în aer liber – maratoane (bannere, display-uri pop-up, sistem de cronometrare), facilități pentru alergători (toaletă, standuri pentru apă și mâncare, fotografii cu coordonate GPS), echipament de încălzire, sistem de sunet, cort deschis, conuri de trafic, semnalizare cursă, semnalizare linie Strat/Finish.

Se estimează la final creșterea cu până la 5140 de înnoptări în zona Dunării grație acestui proiect, proiectul fiind unul pilot având ca target sportivi și foști sportivi, familii, oameni care fac mișcare, tineri și copii.

Alergarea are o mulțime de beneficii. Alergarea oferă un stimulent metabolic important, deoarece arderea calorică crește pentru o perioadă lungă de timp chiar și după ce se termină alergarea. În plus față de un metabolism de repaus mai ridicat, o rutină de alergare constantă îmbunătățește rezistența generală. Cu cât se exersează mai mult arta de a alerga, cu atât mai mult se menține exercițiul, ceea ce la rândul său permite mușchilor să-și mărească capacitatea de a crea eficient energie. Antrenamentul de duranță poate ajuta în toate aspectele vieții de zi cu zi, atât pe drumul de alergare, cât și în afara. Împreună cu rezistența, mușchii întăriți și un metabolism crescut, alergatul, de asemenea, susține sănătatea organelor cele mai vitale, cel mai important, inima. Ridicarea bătăilor inimii pentru perioade constante de timp, prin activități cum ar fi alergarea, întărește acest mușchi major și crește eficiența pentru a pompa oxigenul în întregul corp. Circulația se îmbunătățește pe măsura dilatării vaselor de sânge și a creșterii capacității pulmonare. De-a lungul timpului, aceste sisteme auxiliare – plămânii, vasele, capilarele și celulele – se adaptează la un nivel mai ridicat de consum de energie și sporesc eficiența în viața cotidiană. Acest lucru duce la o mai bună sănătate cardiovasculară în ansamblu, împreună cu o inimă care este mai puțin solicitată de activitățile din viața cotidiană.



EUROPEAN UNION
EUROPEAN REGIONAL DEVELOPMENT FUND
INVESTING IN YOUR FUTURE!



GOVERNMENT OF ROMANIA



GOVERNMENT OF BULGARIA



Drumețiile contribuie și ele la sănătatea generală, ca și alergările, dar la un nivel mai scăzut, efortul depus nefiind de aceeași intensitate. Efectele drumețiilor sunt în principal la nivel psihic, fiind dovedit că reduc principalele probleme ale omului modern, anxietate și depresia, reușind să calmeze și deconecteze de la stressul zilnic pe participant. Plus drumețiile de cele mai multe ori nu se fac de o singură persoană, se fac în grup și componenta socială este iar foarte importantă. Efortul făcut împreună apropie oameni și crează prietenii durabile. O drumeție în natură te poate încărca pentru o nouă săptămână stresantă, îți limpezește gândurile și te poate reechilibra interior și atunci, având claritate, vin soluțiile la problemele stresante acumulate.

Traseele propuse vor fi în număr de 10, jumătate în România, jumătate în Bulgaria, împărțite în câte 3 drumeții de 3 zile cu o distanță de 10-30km/zi (în total 30-90km) și câte 2 alergări de câte o zi pe o distanță între 3 și 20 km. Aceste informații, precum și programul evenimentelor și ce alte informații vor mai fi necesare la momentul respectiv vor fi introduse în site-ul proiectului, în aplicația pe mobil și vor fi promovate în social media.

Pe toată desfășurarea proiectului echipa noastră va sta la dispoziție oricăror întrebări legate de evenimente și de activitatea noastră. Pe durata evenimentelor participanții vor beneficia în permanență de asistență, din partea noastră sau a colegilor de proiect.

Participanții vor trebui să vină echipați corespunzător, cu haine lejere, care să nu le obstrucționeze mișcarea, cu pantofi sport comodi și, desigur, cu bună dispoziție, de restul se va ocupa echipa de proiect.





EUROPEAN UNION
EUROPEAN REGIONAL DEVELOPMENT FUND
INVESTING IN YOUR FUTURE!



GOVERNMENT OF ROMANIA



GOVERNMENT OF BULGARIA

ROMANIA - BULGARIA



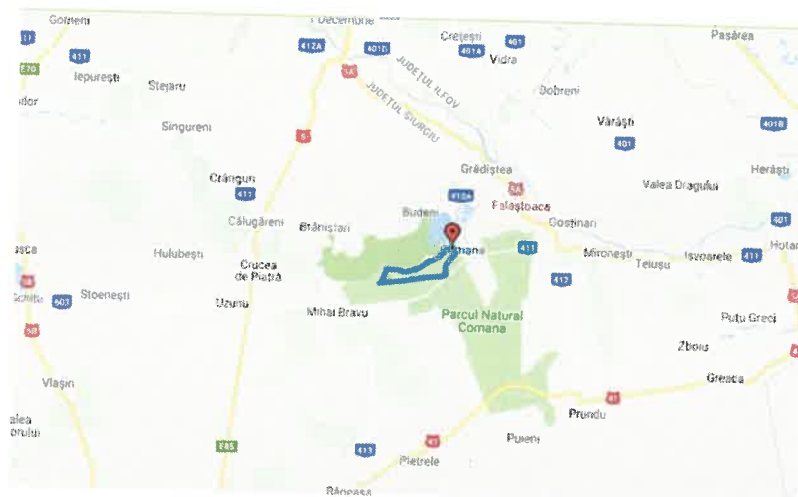
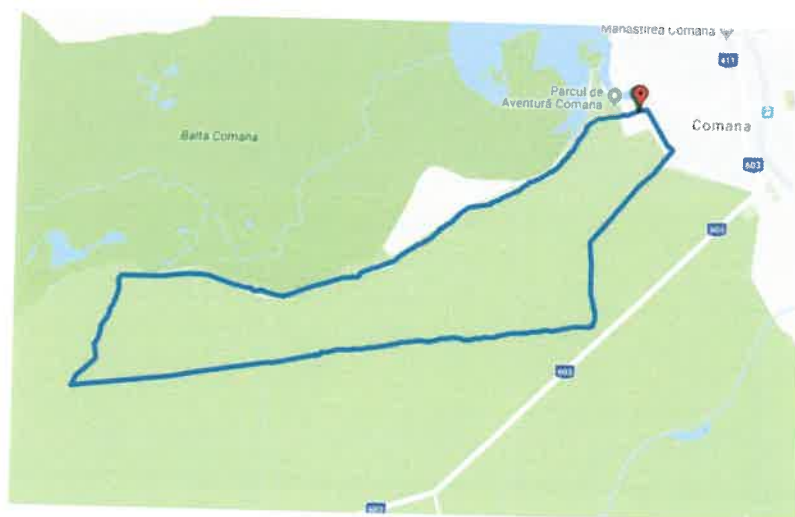
6.1 Trasee în România

6.1.1 Alergări

6.1.1.1 Alergare în Comana

INTERREG V-A ROMANIA-BULGARIA
ROBG 291; GreenTourPro
Nr. sol. CPN...31... Valoare.....

Pentru alergarea din județul Giurgiu a fost ales Parcul Comana, principalul obiectiv turistic din județ și sit Ramsar. Traseul de alergare are 10km, iar nivelul de dificultate variază pe porțiuni ale traseului având atât zone ușoare, cât și zone pentru un alergător avansat, cu diferențe de nivel, urcare și coborâre, și teren accidentat. Punctul de finish este același cu punctul de start. Multiplele marcaje din parc fac posibilă și scurtarea traseului sau oferirea unor alte variante în funcție de cum dorește organizatorul în ziua alergării.



Locuri de cazare

• Pensiunea Bujorul ***

Pensiunea Bujorul este situată în Comana, la 300 m de Mănăstirea Comana și la 400 m de Mănăstirea Delta Neajlovului. În toate zonele proprietății este disponibil WiFi gratuit.

Adresa – Str. Radu Serban nr. 546, 087055 Comana, România



EUROPEAN UNION

EUROPEAN REGIONAL DEVELOPMENT FUND

INVESTING IN YOUR FUTURE!



GOVERNMENT OF ROMANIA



GOVERNMENT OF BULGARIA



• Casa Diana

Pensiunea Casa Diana este situată în Comana, la 1,6 km de Parcul de Aventură Comana. Oaspeții beneficiază de acces WiFi gratuit. Pensiunea pune la dispoziție biciclete gratuite, facilități de grătar și o grădină. De asemenea, pensiunea oferă vedere la grădină și o terasă.

Adresa – STR.LIVEZI 113, 087055 Comana, România

• Pensiunea Lokanta

Pensiunea Lokanta se află în Daia și are grădină și facilități de grătar. Pensiunea are bucătărie comună și loc de joacă pentru copii. WiFi și parcare privată sunt gratuite.

Adresa – Comuna Daia, Nr. 184, 087070 Daia, România

• Hotel Magurele **

Hotelul Măgurele acceptă animale de companie și oferă WiFi gratuit, facilități de grătar, o terasă și unități de cazare în Măgurele, la 11 km de București. Oaspeții pot lua masa în restaurantul hotelului.

Adresa – Strada Atomistilor nr. 250A, 077125 Măgurele, România

Obiective de vizitat

- **Padina Tătarului, rezervația științifică de bujor**
- **Oloaga Grădinari, rezervația științifică de ghimpe**
- **Balta Comana**, a doua rezervație ca biodiversitate după Delta Dunării și a treia zonă umedă din România





EUROPEAN UNION
EUROPEAN REGIONAL DEVELOPMENT FUND
INVESTING IN YOUR FUTURE!



GOVERNMENT OF ROMANIA



GOVERNMENT OF BULGARIA



- **Aventura Parc**, unul dintre cele mai populare parcuri de acest gen din România, pune la dispoziția turiștilor diverse activități, tiroliană, închiriat biciclete, paintball etc.

- **Mănăstirea Comana**

O mănăstire construită pe ruinele unei vechi mănăstiri ctitorite de Vlad Țepeș, a fost ridicată de Radu Șerban (1588) și refăcută de Șerban Cantacuzino (1700)



Fotografii făcute de echipa de cercetare

INTERREG V-A ROMANIA-BULGARIA
ROBG 291; GreenTourPro
Nr. sol. CPN. 51 Valoare.....



EUROPEAN UNION
EUROPEAN REGIONAL DEVELOPMENT FUND
INVESTING IN YOUR FUTURE!



GOVERNMENT OF ROMANIA



GOVERNMENT OF BULGARIA



INTERREG V-A ROMANIA-BULGARIA
ROBG 291; GreenTourPro
Nr. sol. CPN... Valcare.....




EUROPEAN UNION
EUROPEAN REGIONAL DEVELOPMENT FUND
INVESTING IN YOUR FUTURE!



GOVERNMENT OF ROMANIA



GOVERNMENT OF BULGARIA





EUROPEAN UNION
EUROPEAN REGIONAL DEVELOPMENT FUND
INVESTING IN YOUR FUTURE!



GOVERNMENT OF ROMANIA



GOVERNMENT OF BULGARIA





EUROPEAN UNION
EUROPEAN REGIONAL DEVELOPMENT FUND
INVESTING IN YOUR FUTURE!



GOVERNMENT OF ROMANIA

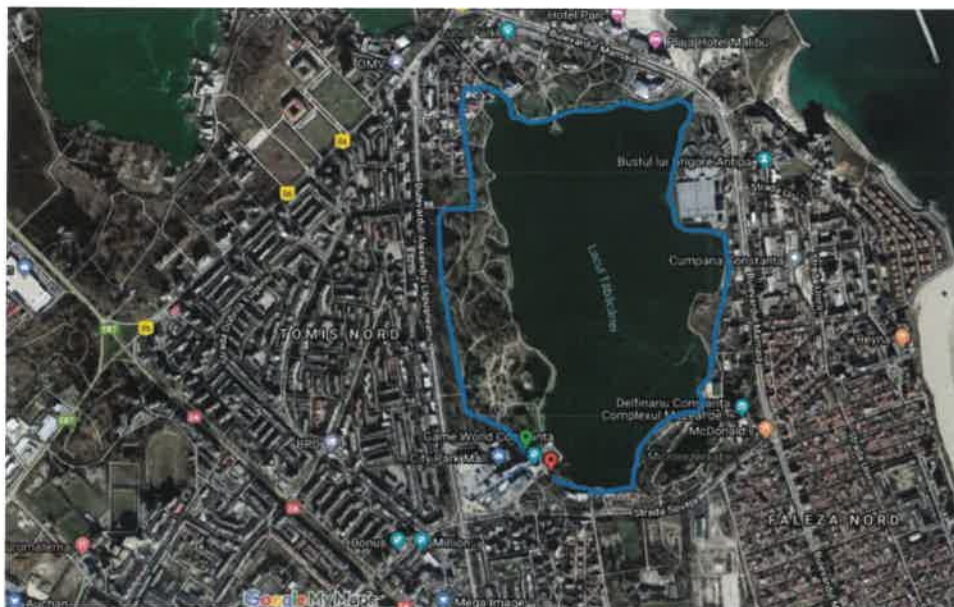


GOVERNMENT OF BULGARIA



6.1.1.2 Alergare în Constanța

Pentru alergarea din județul Constanța a fost ales orașul Constanța ca gazdă a acestui eveniment, iar propunerea de traseu este în mijlocul orașului în Parcul Tăbăcăriei. Traseul are un grad de dificultate scăzut și o lungime de 4.4km. Participanții vor putea face în prima parte a zilei alergarea pentru ca în a doua să se poată bucura de toate obiectivele pe care le are de oferit orașul Constanța.



Locuri de cazare

• Hotel Ibis Constanta ***

Hotelul Ibis Constanța este situat la doar 50 de metri de mare și la 300 de metri de centrul vechi al orașului Constanța. Hotelul oferă camere cu aer condiționat și WiFi gratuit.

Adresa – 39-41, Mircea cel Batran St., 900744 Constanța, România

• Hotel Carol ****

Hotelul Carol este găzduit într-o clădire istorică din centrul orașului Constanța, în apropiere de Muzeul de Artă și vă pune la dispoziție camere spațioase și elegante, cu acces gratuit la internet Wi-Fi.

Adresa – Str. Mihail Kogalniceanu nr. 15, 900659 Constanța, România

• Hotel Megalos ***

Hotelul Megalos este bine poziționat, la 500 de metri de Marea Neagră și la 2 km de populara stațiune Mamaia. Acesta oferă un bar, recepție cu program nonstop, WiFi gratuit și un club deschis la sfârșit de săptămână.

Adresa – Blvd Mamaia 155, 900575 Constanța, România

• Dali Hotel ***

Hotelul Dali din Constanța este situat la numai 100 m de plaja de pe malul Mării Negre și oferă camere moderne cu WiFi gratuit și balcon.

Adresa – Smardan 6A, 900664 Constanța, România



EUROPEAN UNION
EUROPEAN REGIONAL DEVELOPMENT FUND
INVESTING IN YOUR FUTURE!



GOVERNMENT OF ROMANIA



GOVERNMENT OF BULGARIA



• Hotel Voila ***

Voila este un hotel fermecător de 3 stele, potrivit pentru oamenii de afaceri și turiști, aflat la doar 100 de metri de Piața Ovidiu, vechiul centru civic al orașului Constanța. În apropiere se află biserica ortodoxă greacă.

Adresa – Callatis Str. Nr. 22, 900744 Constanța, România

• Arion Hotel ***

Hotelul Arion este complet renovat și se află la doar 3 km de gară și la 10 minute de mers cu mașina de centrul orașului Constanța. Hotelul are vedere la portul din apropiere.

Adresa – Str. Lirei, no. 35 Bis, 900096 Constanța, România

• Hotel Scala ***

Îmbinând un interior modern de lux cu o gamă largă de facilități, această proprietate reprezintă un loc ideal pentru odihnă, activități și afaceri.

Adresa – Bulevardul Mamaia nr.284 A, 900552 Constanța, România

• Pacific Aparthotel ***

Deschis în anul 2009, Pacific Aparthotel oferă studiouri și apartamente cu bucătărie complet utilată, balcon privat și duș cu hidromasaj. Proprietatea pune la dispoziție un restaurant și parcare cu pază.

Adresa – Dezrobirii nr.82E, 900372 Constanța, România

• London Hotel (ex. Jolie) ***

Beneficiind de o amplasare privilegiată în imediata apropiere a plajei și a centrului orașului, această proprietate luminoasă oferă o ambianță intimă, fiind o bază ideală pentru sejurul dvs.

Adresa – Str. Viceamiral Murgescu 42, 900567 Constanța, România

• Hotel Ten Constanta

Hotelul Ten Constanța este situat în Constanța, la 1 km de Piața Ovidiu, și are grădină, terasă și lounge comun. De asemenea, hotelul are restaurant și bar. City Park Mall este la 4,2 km de hotel, iar Cazinoul din Constanța este la 1,4 km.

Adresa – STR.TRAIAN NR.53, 900725 Constanța, România

• Hotel Florentina ***

Hotelul Florentina se află la doar 500 de metri de gara din Constanța și oferă camere cu aer condiționat și acces gratuit la internet WiFi. Portul Tomis este situat la 4 km, iar autobuzul public spre plaja Modern are stație chiar vizavi.

Adresa – Bulevardul I.C. Bratianu, nr. 24, 900270 Constanța, România

• Curtea Brancovenească **

Oferind un restaurant și camere cu aer condiționat și TV prin cablu, Curtea Brâncovenească se află în Constanța, la 1 km de plajă.

Adresa – Strada Vasile Lupu nr.43-45, 900000 Constanța, România





EUROPEAN UNION
EUROPEAN REGIONAL DEVELOPMENT FUND
INVESTING IN YOUR FUTURE!



GOVERNMENT OF ROMANIA



GOVERNMENT OF BULGARIA



• Hotel Cora **

Hotelul Cora din Constanța oferă camere cu aer condiționat și WiFi gratuit. Punctele de interes populare din jurul proprietății includ centrul comercial City Park și Gravity Park. Camerele au TV cu ecran plat cu canale prin cablu.

Adresa – Bd. Mamaia, Nr. 201, 900540 Constanța, România



Obiective de vizitat

• Acvariul „Pr. Ion Borcea” din Constanța

A fost construit între anii 1955-1958 și se află pe faleza de sub bulevardul Regina Elisabeta, în apropierea Cazinoului din Constanța, în centrul istoric al orașului, fiind o clădire emblematică. În momentul deschiderii era al doilea acvariu din țară după cel din București de Muzeul Grigore Antipa. Acvariul adăpostește aproximativ 2000 de pești din 60 de specii, împărțiți în cele 3 secții ale acvariului, secția marină, secția dulcicoli indigeni și secția specii exotice, reprezentând o colecție de pești de apă dulce și apă sărată atât din România cât și din alte zone ale Europei.



• Muzeul Marinei Române

Fosta Școală Navală găzduiește Muzeul Marinei, muzeu unic în țară, deschis la 3 august în Constanța. Acesta are o suprafață de 10775 metri pătrați împărțiți în 30 de săli și expune 37800 de piese grupate în 33 de colecții, 22 fiind colecții muzeu, 8 fond documentar și 3 diverse, organizate pe criterii tematico-cronologice.



EUROPEAN UNION
EUROPEAN REGIONAL DEVELOPMENT FUND
INVESTING IN YOUR FUTURE!



GOVERNMENT OF ROMANIA



GOVERNMENT OF BULGARIA



• Muzeul de Artă Populară din Constanța

Muzeul situat într-o clădire de la 1893 și considerată monument de arhitectură, care a fost pe rând poștă și primărie, are caracter național și cuprinde exponate de toate genurile artei populare împărțite pe zone





EUROPEAN UNION
EUROPEAN REGIONAL DEVELOPMENT FUND
INVESTING IN YOUR FUTURE!



GOVERNMENT OF ROMANIA



GOVERNMENT OF BULGARIA



geografice. Exponatele includ ceramică, icoane pe lemn și sticlă, metal, port popular, scoarțe, țesături, textile, podoabe, obiectele pentru uz gospodăresc din ceramică, lemn, metal sau țesături de interior – ștergare, fețe de masă, cearșafuri, așternuturi de pat, scoarțe, păretare, fețe de pernă (din bumbac, borangic și lână).

• Muzeul de Istorie Națională și Arheologie din Constanța

Muzeul a fost înființat în anul 1878 și este considerat unul dintre cele mai bogate muzee din țară și are exponate unice de o valoare extraordinară ca șarpele Glykon lucrat în marmură albă și colecția de monede gravate cu regii sciți. Exponatele sale sunt în mare parte piese ale culturilor Hamangia și Gumelnița, din epoca neolitică, diverse statuete ale zeităților grecești, opere de artă, unelte agricole din perioada sclavagistă, amfore greco-romane, sarcofage datate ca aparținând secolelor I – III, etc.



• Muzeul Portului Constanța

Situat într-o clădire modestă și cochetă în portul Constanța pe Digul de Nord muzeul a fost inaugurat în 1996 pentru a sărbători 100 de ani de la începerea construcției portului modern Constanța. Acesta are o expoziție interioară unde este prezentată evoluția portului prin diverse exponate constând din reproducerile unor documente, schițe, hărți, articole de presă, etc. și o expoziție exterioară unde există o ancoră, o cupă folosită la încărcarea/descărcarea vaselor și un boiler metalic, fabricat în Germania.



EUROPEAN UNION
EUROPEAN REGIONAL DEVELOPMENT FUND
INVESTING IN YOUR FUTURE!



GOVERNMENT OF ROMANIA



GOVERNMENT OF BULGARIA



• Muzeul de Sculptură „Ion Jalea”

Muzeu amplasat într-o clădire monument istoric construită în stil neoromânesc al arhitectului Victor Stephănescu are expozate constând în lucrări donate de artistul plastic Ion Jalea (1887-1983): sculptură (108 lucrări), desene și schițe, reliefuri, statui, busturi.





EUROPEAN UNION

EUROPEAN REGIONAL DEVELOPMENT FUND

INVESTING IN YOUR FUTURE!



GOVERNMENT OF ROMANIA



GOVERNMENT OF BULGARIA



• Cazinoul din Constanța

Este una din clădirile emblematice a orașului Constanța și a întregii țări fiind puternic identificată cu faleza la Marea Neagră. A fost construit între anii 1909 și 1910, în stil art nouveau, iar la momentul construcției era văzut ca fiind prea complex în detalii și decorațiuni. S-a încercat restaurarea lui în reptate rânduri și poate fi văzut în diverse filme românești sau internaționale, în momentul ăsta fiind închis, dar folosit ca fundal pentru diverse acțiuni artistice de la concerte de muzică clasică la prezentări de modă.



Regina Maria sărbătorită la Cazino Constanța

Regina Maria a fost prima femeie care a promovat ie și portul popular ca brand



EUROPEAN UNION
EUROPEAN REGIONAL DEVELOPMENT FUND
INVESTING IN YOUR FUTURE!



GOVERNMENT OF ROMANIA



GOVERNMENT OF BULGARIA



• Edificiul roman cu mozaic din Constanța

Descoperit în urma unor lucrări în anul 1959 în centrul istoric al orașului în Piața Ovidiu constă din 2000 metri pătrați de mozaic din secolul al IV-lea. Acesta a fost reparat în repetate rânduri până în momentul când cetatea Tomic a fost părăsită în urma marilor năvăliri.



INTERREG V-A ROMANIA-BULGARIA
ROBG 201; GreenTourPro
Nr. sol. CPN..... Valoare.....



EUROPEAN UNION

EUROPEAN REGIONAL DEVELOPMENT FUND

INVESTING IN YOUR FUTURE!



GOVERNMENT OF ROMANIA



GOVERNMENT OF BULGARIA



• Farul „Genovez”, în apropierea Cazinoului Constanța



• Marea Moschee din Constanța

Monument și clădire istorică în Piața Ovidiu construită între anii 1910-1913 în semn de omagiu comunității musulmane din Constanța la inițiativa Regelui Carol I, al cărui nume l-a și purtat inițial, fiind cunoscută și acum în rândul credincioșilor musulmani ca „Kral camisi” sau „Geamia Regelui”.



Fotografii făcute de echipa de cercetare



EUROPEAN UNION
EUROPEAN REGIONAL DEVELOPMENT FUND
INVESTING IN YOUR FUTURE!



GOVERNMENT OF ROMANIA



GOVERNMENT OF BULGARIA





EUROPEAN UNION
EUROPEAN REGIONAL DEVELOPMENT FUND
INVESTING IN YOUR FUTURE!



GOVERNMENT OF ROMANIA



GOVERNMENT OF BULGARIA



<http://www.interregrobg.eu>

INTERREG V-A ROMANIA-BULGARIA
ROBG 291; GreenTourPro
Nr. sol. CPN 31 Valoare.....



EUROPEAN UNION
EUROPEAN REGIONAL DEVELOPMENT FUND
INVESTING IN YOUR FUTURE!



GOVERNMENT OF ROMANIA



GOVERNMENT OF BULGARIA





EUROPEAN UNION
EUROPEAN REGIONAL DEVELOPMENT FUND
INVESTING IN YOUR FUTURE!



GOVERNUL ROMÂNIEI
GOVERNMENT OF ROMANIA

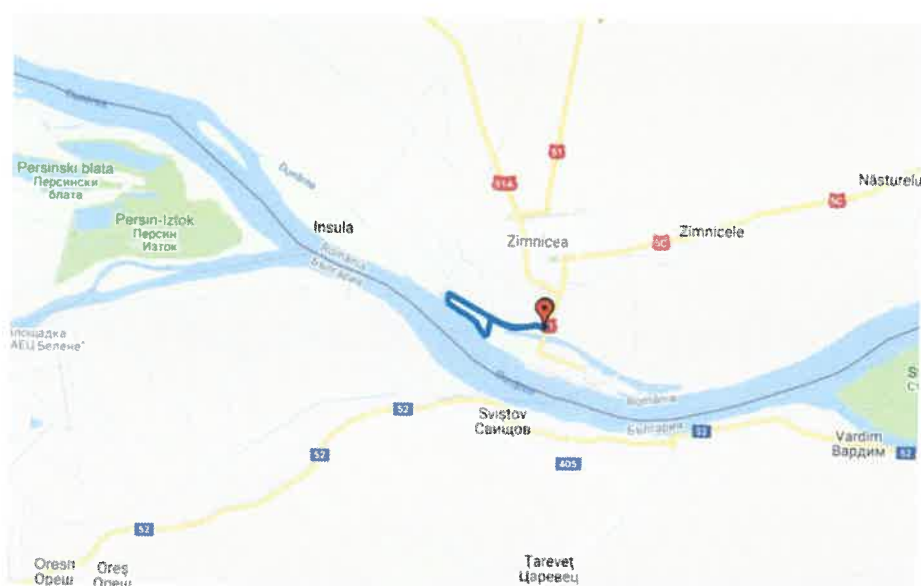


GOVERNMENT OF BULGARIA



6.1.1.3 Alergare în Zimnicea

Pentru județul Teleorman a fost ales un traseu perfect pentru organizarea unei alergări în orașul Zimnicea. Profitând pe poziția orașului pe malurile Dunării se propune organizarea unei alergări de 5.9km pe malul fluviului cu plecarea și sosirea în dreptul Restaurantului Cantina. Traseul are un grad scăzut de dificultate, singurul lucru care poate fi considerat mai dificil de către unii participanți fiind distanța.



Locuri de cazare în Zimnicea

• Hotel Inter Zimnicea ****

Hotelul Inter este situat central în Zimnicea, la aproximativ 6 km de Dunăre și de granița cu Bulgaria. Proprietatea modernă are parcare privată gratuită și camere cu internet Wi-Fi gratuit.

Adresa – Stefan Cel Mare nr. 135, 145400 Zimnicea, România

<http://www.interregrobg.eu>





EUROPEAN UNION
EUROPEAN REGIONAL DEVELOPMENT FUND
INVESTING IN YOUR FUTURE!



GOVERNMENT OF ROMANIA



GOVERNMENT OF BULGARIA



• Pensiunea „La Nasu”

Pensiunea „La Nașu” se află în Fîntînele și oferă facilități de grătar. Proprietatea are bar și terasă. Este disponibil și acces gratuit la internet WiFi.

Adresa – Strada Soseaua Turnu Magurele nr. 118, 147371 Fîntînele, România

• Edelweiss

Edelweiss este situată în Suhaia și oferă biciclete gratuite și facilități de grătar. Proprietatea pune la dispoziție restaurant și WiFi gratuit.

Adresa – Sos Dunarii 273, 147370 Suhaia, România

Obiective turistice de vizitat

• Situl arheologic de la Zimnicea

Situat în cel mai sudic punct din România cuprinde un complex care s-a întins pe o perioadă lungă de timp, din epoca bronzului până în epoca medievală. Aici se află cea mai veche cetate geto-dacică din Muntenia, Zimnidava, care mai încolo va deveni, sub domnia lui Mircea cel Bătrân, o fortificație medievală cu numele Dezimnikos.



• Monumente ale naturii din județul Teleorman

Trei castani porcești (având înălțimea de 17 m și circumferințe de 3 m, 3,30 m, respectiv 2,80 m), trei stejari (cu înălțimi de 23 m, 25 m și 19 m și circumferințe de 4,10 m, 2,80 m, respectiv 3 m), și trei salcâmi japonezi (cu înălțimi de 22 m, 21 m și 19 m, și circumferințe de 3,20 m, 2,05 m, respectiv 2,25 m), iar unul este localizat pe strada Turnu Magurele (stejar având înălțimea de 19,5 m și circumferința inta de 3,20 m) (sursa wikipedia.org)



EUROPEAN UNION
EUROPEAN REGIONAL DEVELOPMENT FUND
INVESTING IN YOUR FUTURE!



GOVERNMENT OF ROMANIA



GOVERNMENT OF BULGARIA



• Rezervația naturală Balta Suhaia

Rezervație pe teritoriul comunei Suhaia și arie acvifaunistică protejată, care cuprinde 11 specii de plante rare și păsări sălbatice protejate la nivel european. Suprafața rezervației este de 1455 hectare.



INTERREG V-A ROMANIA-BULGARIA
ROBG 291; GreenTourPro
Nr. sol. CPN..... Valoare.....



EUROPEAN UNION
EUROPEAN REGIONAL DEVELOPMENT FUND
INVESTING IN YOUR FUTURE!



GOVERNUL ROMÂNIEI
GOVERNMENT OF ROMANIA



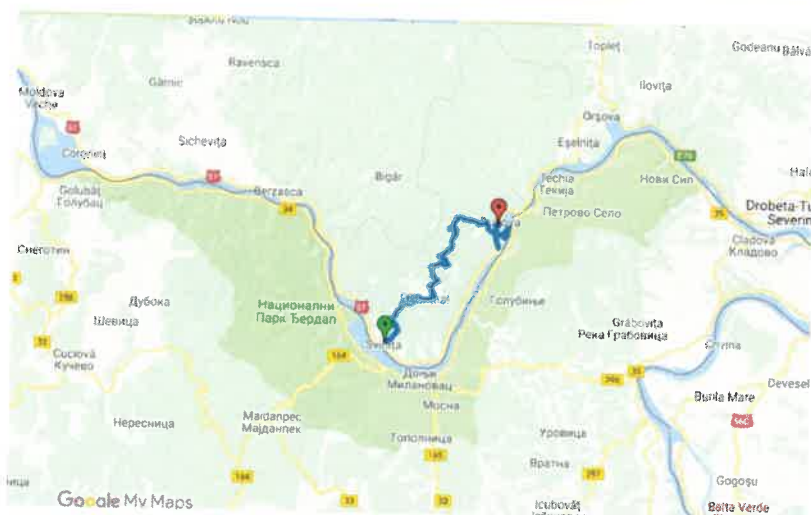
GOVERNMENT OF BULGARIA



6.1.2 Drumeții

6.1.2.1 Drumeție Mehedinți

În județul Mehedinți propunerea studiului de drumeție are 43.8 km și are punct de plecare Șvinița și traseul Șvinița – Eibenthal – Liubotina – Cremeneasca – Peștera Poncova – Cazanele Mari – Dubova. Localitatea Eibenthal, întemeiată în 1827, găzduiește una dintre cele mai mari comunități de cehi din România. Considerat cel mai sigur și primitiv loc din România, satul Eibenthal surprinde călătorul prin casele tradiționale foarte bine conservate și prin căldura oamenilor. Este un loc uitat de timp și o escala superbă în cadrul drumeției. Traseul continuă prin Valea Liubotina a râului cu același nume, afluent al Dunării. Se remarcă peisajele spectaculoase date de cascadele formate în albia râului și de pădurile de fag în care se mai găsesc și exemplare de tisă, conifer rar și protejat în România. Toată zona, Dunărea și dealurile Codicea Mică și Codicea Mare, poate fi cel mai bine admirată de pe platoul Rudina.





EUROPEAN UNION
EUROPEAN REGIONAL DEVELOPMENT FUND
INVESTING IN YOUR FUTURE!



GOVERNMENT OF ROMANIA



GOVERNMENT OF BULGARIA



Interreg

Se poate campa în zona satului Eibenthal, pe platoul Rudina sau în dreptul Cabanei Poncova, pe malul Dunării. Fiind un traseu cu un grad de dificultate intermediar spre avansat se fac câteva recomandări. Se va evita parcurgerea traseului iarna, când zăpada depășește 20 de cm, există riscul de prăbușire și rătăcire dacă se abate lumea de la traseul marcat. De asemenea a se evita parcurgerea traseului pe timp de noapte, existând pericolul animalelor sălbatice, precum urs sau lup, iar în perioada primăvară-toamnă există riscul de mușcătură de viperă.

Obiective turistice

• Peștera Poncova

Cu galerii de 1660 metri lungime este cea mai peșteră din Defileul Dunării. Accesul se face de pe uscat sau de pe Dunăre, iar la intrare în peșteră se formează de la pârâul Poncova un pod natural lung de 25m și înalt de aproximativ 7m, precum și niște chei scurte.



<http://www.interregrobg.eu>

INTERREG V-A ROMANIA-BULGARIA
ROBG 291; GreenTourPro
Nr. sol. CPN. 21 Valoare.....



EUROPEAN UNION
EUROPEAN REGIONAL DEVELOPMENT FUND
INVESTING IN YOUR FUTURE!



GOVERNMENT OF ROMANIA



GOVERNMENT OF BULGARIA



- **Chipul lui Decebal** este un basoreliev înalt de 55 m, săpat în stâncă, cea mai înaltă sculptură de acest tip din Europa și a fost finanțată de omul de afaceri Iosif Constantin Drăgan. Realizarea sculpturii a durat 10 ani, între 1994 și 2004.

- **Traseul ecoturistic Cazanele Mari**

Traseu marcat cu un triunghi echilateral galben pe fundal alb este unul dintre cele mai populare trasee ecoturistice ale zonei pentru peisajele sale spectaculoase și sălbăticia locului. Ce face deosebit acest traseu este că poate fi văzută o specie unică de lalea, Laleaua Cazanelor, care crește pe pereții stâncoși ai Ciucarului Mare.



INTERREG V-A ROMANIA-BULGARIA
ROBG 291; GreenTourPro
Nr. sol. CPN. 21 Valoarea.....



EUROPEAN UNION
EUROPEAN REGIONAL DEVELOPMENT FUND
INVESTING IN YOUR FUTURE!



GOVERNMENT OF ROMANIA



GOVERNMENT OF BULGARIA



- **Traseul ecoturistic Cazanele Mici**

Traseul este marcat cu un triunghi echilateral roșu cu margine alba cu un nivel mediu dificultate, care oferă participantului la drumeție o mulțime de puncta de unde poate admira frumusețea locului.

- **Peștera lui Clemente**

Ce face deosebită Peștera lui Clemente sunt descoperirile arheologice extraordinare găsite aici: obiecte antropomorfe din epipaleolitic: ceramică, podoabe, unelte de piatră cioplită în urmă cu peste 12.000 de ani.

- **Peștera din Cuina Turcului**

- **Cetatea medievală TRICULE (TRI-KULE)**

Cetate construită în secolul al XVI-lea a fost pe rând ocupata de austrieci, turci și haiduci, datorită poziției strategice. Inițial avea 3 turnuri, dintre care au rămas doar două, fiecare cu câte două niveluri cu legătura între ele pe ziduri cu palisade.





EUROPEAN UNION

EUROPEAN REGIONAL DEVELOPMENT FUND

INVESTING IN YOUR FUTURE!



GOVERNMENT OF ROMANIA



GOVERNMENT OF BULGARIA



Locuri de cazare

• Cabana Delfinul ***

Situată pe malul Dunării, în Dubova, Cabana Delfinul oferă o piscină în aer liber, o grădină cu terasă și un restaurant. La proprietate este disponibilă o parcare gratuită.

Adresa – Strada Codicea Mare, Cazanele Dunării, 221221 Dubova, România



EUROPEAN UNION
EUROPEAN REGIONAL DEVELOPMENT FUND
INVESTING IN YOUR FUTURE!



GOVERNMENT OF ROMANIA



GOVERNMENT OF BULGARIA



• Casa Nicole

Casa Nicole, situată în localitatea Dubova are o zonă de plajă privată, cu șezlonguri pe o platformă din lemn amplasată pe malul Dunării. Această pensiune are bucătărie comună.

Adresa – str. dubova 1001, 227170 Dubova, România

• Pensiunea Philadelphia

Pensiunea Philadelphia este situată în Dubova și are lounge comun. Toate camerele au bucătărie și baie privată. Conexiunea WiFi este gratuită.

Adresa – Str. Cazanelor nr.44, 227170 Dubova, România

• Vila Donau

Vila Donau este situată pe malul mării în Dubova. Proprietatea oferă o grădină și o terasă. De asemenea, pune la dispoziția oaspeților o recepție cu program nonstop și bucătărie comună.

Adresa – Principala 1 Dubova Mehedinti, 227170 Dubova, România

• Pensiunea La Rabla

Situată în Dubova, Pensiunea La Rabla oferă WiFi gratuit, o piscină sezonieră în aer liber, facilități de grătar și o grădină. Vila are lounge comun și terasă. Toate camerele includ balcon cu vedere la munte.

Adresa – Strada principala nr 4a, 227170 Dubova, România

• Casa Relax

Casa Relax se află în comuna Dubova și oferă WiFi gratuit, o terasă la soare cu piscină, facilități de grătar și o grădină. Recepția proprietății are program nonstop.

Adresa – DN57, 227170 Dubova, România

• Casa Camelia

Casa Camelia se află în Dubova și oferă zonă de plajă privată. Proprietatea pune la dispoziție bucătărie comună și loc de joacă pentru copii. Camerele au terasă cu vedere la lac.

Adresa – CAZANE, 227170 Dubova, România

• Pensiunea Mirific

Pensiunea Mirific este situată în localitatea Dubova. Pensiunea are un loc de joacă pentru copii și o zonă de plajă privată, iar oaspeții pot lua masa la restaurant. Accesul WiFi în întreaga proprietate și parcare privată sunt gratuite.

Adresa – DN57, 227170 Dubova, România

• Vila Golful Dunării ***

Situată în Dubova, Vila Golful Dunării are facilități de grătar și o zonă privată de plajă. WiFi este gratuit în întreaga proprietate, iar oaspeții beneficiază de parcare privată gratuită.

Adresa – Str. Cazane 43 A1, 221007 Dubova, România



EUROPEAN UNION
EUROPEAN REGIONAL DEVELOPMENT FUND
INVESTING IN YOUR FUTURE!



GOVERNMENT OF ROMANIA



GOVERNMENT OF BULGARIA



• **Pension Decebal ******

Situată în Dubova, pe malul Dunării, Pensiunea Decebal este înconjurată de munți cu vegetație bogată. Oferă o grădină cu o piscină pentru copii, precum și WiFi gratuit în întreaga proprietate.

Adresa – Dubova, 227170 Dubova, România

• **Pensiunea Ancora**

Pensiunea Ancora, situată în localitatea Eșelnița pune la dispoziție o piscină sezonieră în aer liber. Proprietatea are atât terasă, cât și grădină. Proprietatea are restaurant.

Adresa – Strada Dunarii 974 A, 225200 Eșelnița, România

• **Riviera 990**

Riviera 990 se află în localitatea Eșelnița și oferă acces gratuit la internet WiFi. Proprietatea are recepție deschisă nonstop, restaurant și piscină în aer liber. Oferă și un lounge comun.

Adresa – Strada Dunarii 990, 227195 Eșelnița, România

• **Casa Mircea *****

Casa Mircea se află pe malul Dunării și oferă unități de cazare cu aer condiționat și vedere la râu, precum și un restaurant cu preparate tradiționale din bucătăria românească.

Adresa – Str. Dunarii, Nr 899C, 220500 Eșelnița, România

• **Casa Marina**

Casa Marina se află în Eșelnița și oferă gratuit o piscină sezonieră în aer liber, cu șezlonguri și umbrele de soare. Oaspeții au la dispoziție WiFi gratuit.

Adresa – Str.Dunarii Nr.905 A, 227195 Eșelnița, România

• **Casa Sviniceană**

Situată în Svinița, Casa Sviniceană are piscină sezonieră în aer liber, facilități de grătar și grădină. Oaspeții au la dispoziție o bucătărie comună și terasă. Camerele au patio.

Adresa – Str. 1 Nr. 32, 227440 Svinița, România

Fotografii făcute de echipa de cercetare





EUROPEAN UNION
EUROPEAN REGIONAL DEVELOPMENT FUND
INVESTING IN YOUR FUTURE!



GOVERNMENT OF ROMANIA



GOVERNMENT OF BULGARIA



<http://www.interregrobg.eu>



EUROPEAN UNION
EUROPEAN REGIONAL DEVELOPMENT FUND
INVESTING IN YOUR FUTURE!



GOVERNMENT OF ROMANIA



GOVERNMENT OF BULGARIA





EUROPEAN UNION
EUROPEAN REGIONAL DEVELOPMENT FUND
INVESTING IN YOUR FUTURE!



GOVERNMENT OF ROMANIA



GOVERNMENT OF BULGARIA



INTERREG V-A ROMANIA-BULGARIA
ROBG 291; GreenTourPro
Nr. sol. CPN..... Valoare.....



EUROPEAN UNION
EUROPEAN REGIONAL DEVELOPMENT FUND
INVESTING IN YOUR FUTURE!



GOVERNMENT OF ROMANIA

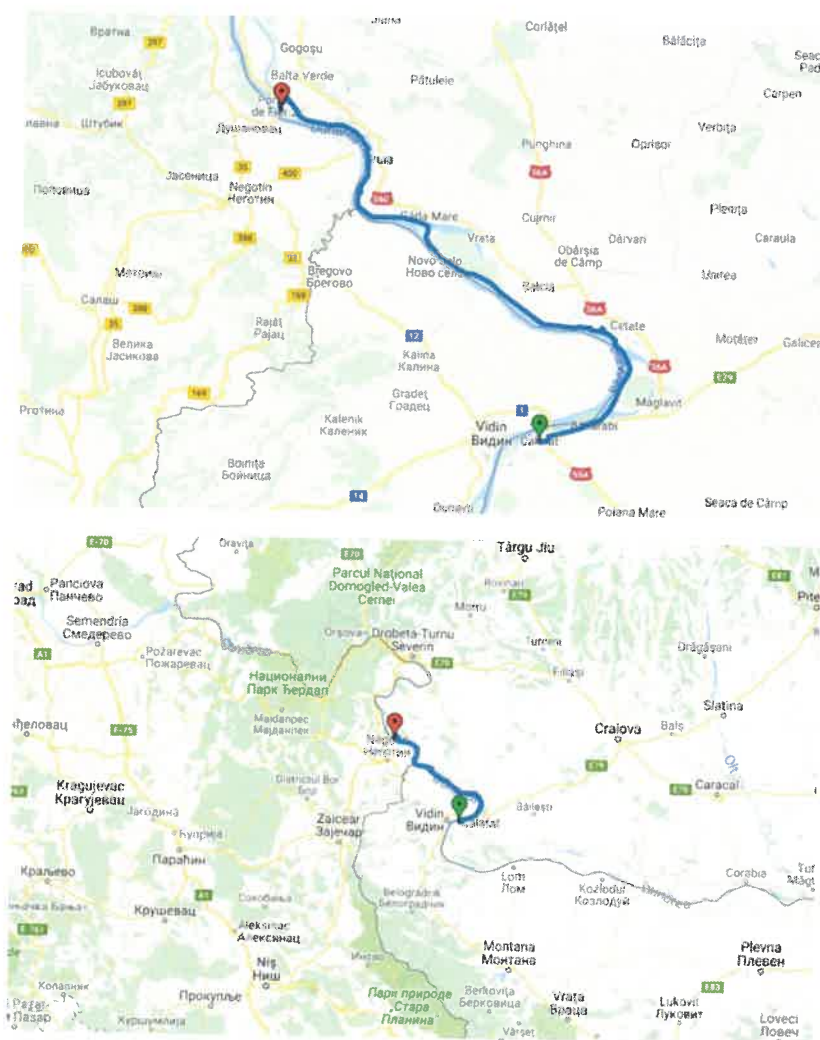


GOVERNMENT OF BULGARIA



6.1.2.2 Drumeție în județul Dolj

Drumeția propusă în județul Dolj are 73 km lungime și se face pe traseul Calafat – Port Cetate – Salcia – Garla Mare – Gruia – Porțile de Fier 2. Se porneste din orasul Calafat, iar gradul de dificultate este scăzut. Traseul urmează malul Dunării, traversând zone spectaculoase, sălbatice, plaje, portul cultural Cetate. Drumeția surprinde peisajele oferite de Dunăre în toată frumusețea ei. Malul Dunării oferă și o mulțime de locuri unde se poate campa, zona nefiind cunoscută pentru multiplele unități de cazare.



Locuri de cazare

• Pensiunea La Tase

Situată în Calafat, Pensiunea La Tase oferă facilități de grătar, grădină și terasă. Proprietatea are o bucătărie comună și un restaurant. WiFi este gratuit. Podul peste Dunăre se află în apropiere.

Adresa – Strada Calea Craiovei, nr 291, 205201 Calafat, România

• Casa Pitaru

Casa Pitaru se află în Calafat, județul Dolj, la 46 km de Belogradchik, și oferă o terasă și vedere la oraș. Oaspeții pot savura băuturi la barul proprietății. Conexiunea WiFi este gratuită în întreaga proprietate.

Adresa – Strada Traian, nr 30A, 205200 Calafat, România



EUROPEAN UNION
EUROPEAN REGIONAL DEVELOPMENT FUND
INVESTING IN YOUR FUTURE!



GOVERNMENT OF ROMANIA



GOVERNMENT OF BULGARIA



• Pensiunea Oprel

Situată în Calafat, Pensiunea Oprel are bar și terasă. Toate camerele de la acest hotel de afaceri în stil japonez sunt dotate cu TV cu ecran plat și frigider.

Adresa – Strada Traian Numarul 37, 205200 Calafat, România

• Hotel Coliseum ***

Situat în Calafat, Hotelul Coliseum oferă un bar și WiFi gratuit în întreaga proprietate. Hotelul are o recepție cu program nonstop și găzduiește de asemenea un restaurant. Oaspeții pot admira vederea la oraș.

Adresa – 16 Strada Gheorghe Doja, 205200 Calafat, România

Obiective de vizitat

- **Aria naturală protejată Gruia** în cadrul comunei Gârla Mare este locul unor peisaje și obiective turistice pitorești. Aici se găsesc Biserica Pogorârea Sfântului Duh precum și Insula Gârla Mare, în dreptul localității. Ce face deosebit acest loc sunt siturile arheologice unde s-au găsit numeroase artefacte datate din Epoca Bronzului Mijlociu.



- **Portul cultural Cetate** este în momentul ăsta un loc restaurat de poetul Mircea Dinescu unde se petrec diverse activități culturale, de la sculptură, film, teatru, poezie, literatură și chiar gastronomie. În trecut era un fost port de export al cerealelor. În timp a devenit un centru turistic de talie internațională.



EUROPEAN UNION

EUROPEAN REGIONAL DEVELOPMENT FUND

INVESTING IN YOUR FUTURE!



GOVERNMENT OF ROMANIA



GOVERNMENT OF BULGARIA



- **Balta Golenți**, o baltă inclusă în Natura2000 asta însemnând ca exploatarea piscicolă se face conform normelor ariilor protejate, este una dintre cele mai importante bălți din județul Dolj și oferă un peisaj superb.



- **Palatul Marincu**, monument de arhitectură de interes local a fost proiectat de arhitectul francez Paul Gottereau, același arhitect cunoscut în România și pentru alte clădiri importante din București și nu numai, Palatul Regal din București, Biblioteca Centrală Universitară, Casa CEC de pe Calea Victoriei precum și Palatul Jean Mihail, actualmente Muzeul de Artă din Craiova. De-a lungul timpului palatul a avut mai multe destinații, iar în momentul ăsta funcționează ca Muzeu de Artă și Etnografie având atât colecții permanente cât și expoziții ale artiștilor contemporani.



EUROPEAN UNION
EUROPEAN REGIONAL DEVELOPMENT FUND
INVESTING IN YOUR FUTURE!



GOVERNMENT OF ROMANIA



GOVERNMENT OF BULGARIA





EUROPEAN UNION

EUROPEAN REGIONAL DEVELOPMENT FUND

INVESTING IN YOUR FUTURE!



GOVERNMENT OF ROMANIA



GOVERNMENT OF BULGARIA



INTERREG V-A ROMANIA-BULGARIA
ROBG 291; GreenTourPro
Nr. sol. CPN.....31..... Valoare.....



EUROPEAN UNION
EUROPEAN REGIONAL DEVELOPMENT FUND
INVESTING IN YOUR FUTURE!



GOVERNUL ROMÂNIEI
GOVERNMENT OF ROMANIA



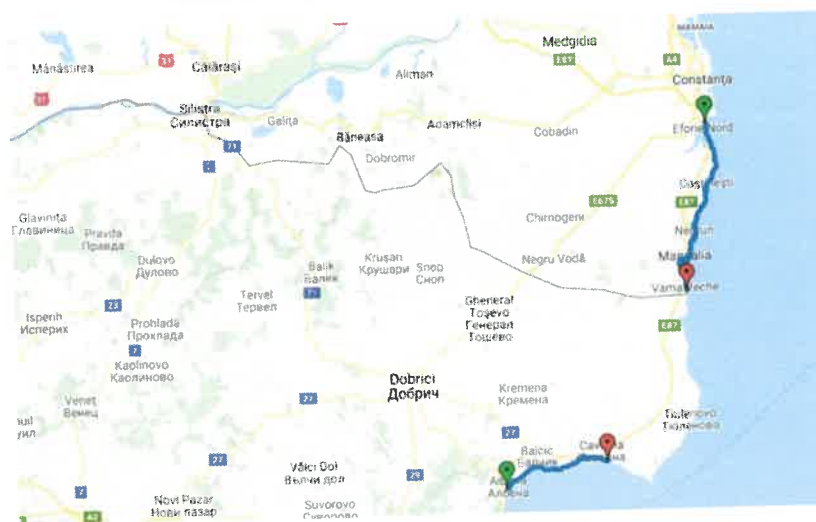
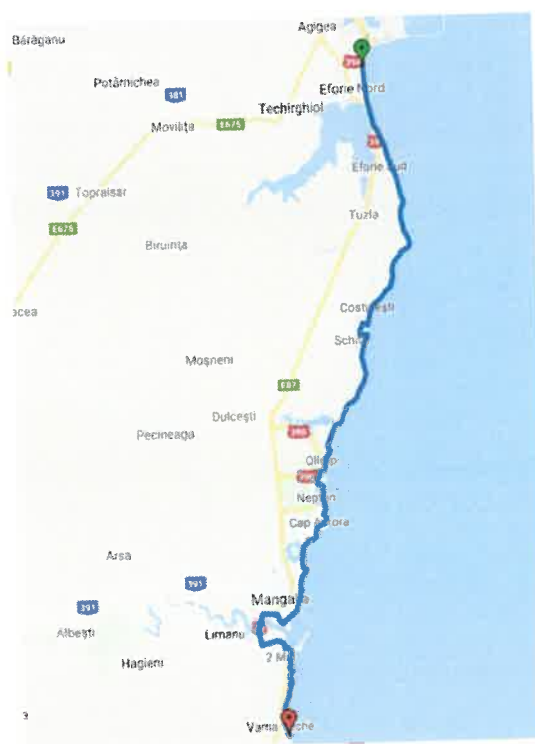
GOVERNMENT OF BULGARIA



6.1.2.3 Drumeție în județul Constanța

Județul Constanța are atâtea de oferit că după organizarea unei alergări în orașul Constanța plaja oferă locul perfect pentru organizarea unei drumeții și drumeția propusă se va face pe ruta Eforie Nord – Eforie Sud – Costinești – Mangalia – Vama Veche. Măsurând 45,5km lungime nivelul de dificultate este scăzut, ideea din spate fiind de a oferi o drumeție plimbare, nesolicitantă fizic, dar foarte relaxantă, pentru cei care au nevoie de o deconectare de la stressul cotidian. Respirând aerul sărat al mării și mersul prin nisip va relaxa și bine dispune pe toți participanții. Cele două înnoptări se vor putea face în mulțimea de unități de cazare pe care le oferă stațiunile de pe litoral și asta în funcție de parcursul și ritmul de mers al participanților. Drumeția se va face traversând stațiunile de la sud de orașul Constanța cât și pe plajele sălbatice dintre stațiuni. Destinația finală este Vama Veche.

Varianta 1





EUROPEAN UNION
EUROPEAN REGIONAL DEVELOPMENT FUND
INVESTING IN YOUR FUTURE!



GOVERNMENT OF ROMANIA



GOVERNMENT OF BULGARIA



Varianta 2





EUROPEAN UNION
EUROPEAN REGIONAL DEVELOPMENT FUND
INVESTING IN YOUR FUTURE!



GOVERNMENT OF ROMANIA



GOVERNMENT OF BULGARIA



Locuri de cazare

• Mera Brise ****

Mera Brise se află la doar 50 m de plaja din Mangalia și oferă WiFi gratuit și parcare privată gratuită, în funcție de disponibilitate. Oaspeții pot lua masa la restaurantul proprietății, care servește mâncăruri italiene și internaționale.

Adresa – Strada Frumoasei, 905500 Mangalia, România

• MSR Port Hotel ****

Situat în Mangalia, pe malul Mării Negre, la doar 100 de metri de portul turistic, MSR Port Hotel oferă o terasă și vedere la mare. Oaspeții au la dispoziție un restaurant.

Adresa – Strada Vânători 2A, 905500 Mangalia, România

• Hotel Tomis Neptun ***

Hotelul Tomis Neptun este situat la 800 de metri de plaja din Neptun și oferă unități de cazare dotate cu aer condiționat, conexiune WiFi gratuită, o terasă în aer liber și parcare privată gratuită.

Adresa – Str. Trandafirilor, Nr. 6F, 905550 Neptun, România

• Hotel Majestic Olimp ***

Situat în stațiunea Olimp, la 100 de metri de plajă, Hotelul Majestic Olimp oferă o piscină în aer liber, o grădină cu o terasă la soare, aer condiționat gratuit și un centru de wellness. Hotelul are o parcare privată gratuită, iar în zonele publice este disponibil acces gratuit la internet Wi-Fi.

Adresa – Olimp, 905503 Olimp, România

• Hotel Corsa ***

Hotelul Corsa este situat într-o zonă liniștită, la doar 10 metri de plajele cu nisip ale orașului Mangalia de pe litoralul Mării Negre. Oferă camere cu aer condiționat și TV prin cablu, unele cu vedere la mare.

Adresa – Str. Teilor Nr 11, 905500 Mangalia, România

• Hotel Paradiso ***

Situat la doar 25 de metri de Marea Neagră, în Mangalia, acest hotel are o piscină în aer liber cu zonă de plajă și un loc de joacă. Acesta oferă internet Wi-Fi gratuit și un salon de frumusețe.

Adresa – Str. Matei Basarb, Nr. 3, 905500 Mangalia, România

• Hotel Turist ***

Hotelul Turist este recent renovat pentru a oferi o vacanță relaxantă, fiind situat pe strada principală din stațiunea Neptun, în apropiere de Constanța, la 50 de metri de gară și la 200 de metri de plajă.

Adresa – 9 Crinului, 905550 Neptun, România

• Hotel Solymar ***

Situat la doar 20 de metri de plajă și la 50 de metri de centrul orașului Mangalia, Hotelul Solymar oferă unități de cazare cu acces gratuit la internet WiFi în toate zonele, inclusiv pe plaja din fața hotelului.

Adresa – Str. Frumoasei nr. 7, 905500 Mangalia, România

• Hotel Apollo ***

Situat în stațiunea Neptun, la 1 km de plajă, Hotelul Apollo oferă WiFi gratuit în întreaga proprietate și parcare privată gratuită.

Adresa – Str. Plopilor nr.20, 905550 Neptun, România



EUROPEAN UNION
EUROPEAN REGIONAL DEVELOPMENT FUND
INVESTING IN YOUR FUTURE!



GOVERNMENT OF ROMANIA



GOVERNMENT OF BULGARIA



• Q Hotel ***

Oferind o piscină sezonieră în aer liber și un loc de joacă pentru copii, Hotelul Q se află în Neptun. Oaspeții pot lua masa la restaurant sau o băutură la bar. Parcarea privată este gratuită. De asemenea, accesul la WiFi este gratuit în întreaga proprietate.

Adresa – Str. Garii, Nr. 1, 905550 Neptun, România

• Hotel Proton K3 **

Situat central în stațiunea Neptun și la 500 de metri de plajă, Hotelul Proton K3 oferă terasă de vară și Wi-Fi gratuit în toată proprietatea.

Adresa – Aleea Steagurilor nr. 1, 905550 Neptun, România

• Hotel Proton **

Situat la 500 de metri de plajă, în centrul stațiunii Neptun, hotelul Proton oferă lounge comun cu TV și cafea cu terasă de vară. Accesul la Wi-Fi este disponibil gratuit în întregul hotel.

Adresa – Aleea Steagurilor nr 1, 905550 Neptun, România

• Hotel Cris **

Hotel Cris se află în Costinești și oferă acces gratuit la internet WiFi în întreaga proprietate. La proprietate există parcare privată gratuită.

Adresa – Aleea Studențească, 907090 Costinești, România

• Hotel Atena **

Hotelul Atena este situat la numai 200 de metri de Marea Neagră, în partea de nord a localității Costinești, o mică stațiune aflată la 35 km de Constanța. Conexiunea WiFi este gratuită.

Adresa – str. Aurel Vlaicu nr 36, 907090 Costinești, România

Obiective turistice de vizitat

- **Lacul Techirghiol**, cunoscut pentru nămolul sapropelic și apa salină, care au efecte terapeutice deosebite pentru articulații.





EUROPEAN UNION
EUROPEAN REGIONAL DEVELOPMENT FUND
INVESTING IN YOUR FUTURE!



GOVERNUL ROMÂNIEI
GOVERNMENT OF ROMANIA



GOVERNMENT OF BULGARIA



• Moscheea Esmahan Sultan

Moscheea din Mangalia este cel mai vechi locaş de cult musulman din ţară, atestat la 1575, şi este înconjurată de cimitirul mohomedan cu morminte vechi de 300 de ani. Această moscheea deserveşte comunitatea musulmană turco-tătară din această zonă. Moscheea este monument istoric înregistrat cu numele Geamia „Esmahan Sultan” în lista monumentelor istorice din judeţul Constanţa cu codul LMI CT-II-m-A-02901. În anul 2008 , prin bunăvoinţa unui om de afaceri, moscheea a fost băgată în reparaţii capitale fiind recondiţionată în totalitate.



• Muzeul de Arheologie Callatis

În urma lucrărilor de modernizare ale oraşului în anii 1950 au scos la iveală o mulţime de vestigii şi artefacte care au dus la înfiinţarea muzeului în anul 1959. Vestigiile găsite sunt din perioada neolitică, greacă,





EUROPEAN UNION
EUROPEAN REGIONAL DEVELOPMENT FUND
INVESTING IN YOUR FUTURE!



GOVERNMENT OF ROMANIA



GOVERNMENT OF BULGARIA



romană și romano-bizantină. Diversele vestigii prezente prin oraș, precum zidul de apărare al cetății Callatis, Necropola Romano-Bizantină și Mormântul princiar aparțin de acest muzeu. În interiorul muzeului turiștii pot vedea în multitudinea de exponate coloane, capitelluri, frize cu metope, vase ceramice, amfore, opaițe, statuete, vase din sticlă, stele funerare, inscripții, reprezentări ale unor zei, podoabe și bijuterii, monede, ustensile și multe alte obiecte cu însemnătate istorică precum și mormântul în care s-a găsit cel mai vechi document scris din țara noastră, mormântul cu papirus, datând din secolul al IV-lea î. Hr.

• Herghelia Mangalia

Înființată în anul 1926 avea inițial cai pur sânge arabi aduși de la alte herghelii din țară, urmând ca în anii 30 și începutul anilor 40 să fie aduși noi armăsari pur sânge din Polonia. În prezent herghelia are 320 de pur sânge arabi, 8 ponei și dispune de un hipodrom.



• Portul turistic Mangalia

Port destinat ambarcațiunilor de mici dimensiuni, până la 18 m lungime, este cel mai modern port turistic din România și din el se face plecări spre porturile apropiate de la Marea Neagră, cele românești Vama Veche, 2 Mai, Limanu, Venus, Neptun, Olimp, Costinești, Eforie Sud, Eforie Nord, Agigea, Constanța, Mamaia sau Midia sau din țările apropiate, Varna spre exemplu. Firme locale organizează plimbări pe mare.



EUROPEAN UNION
EUROPEAN REGIONAL DEVELOPMENT FUND
INVESTING IN YOUR FUTURE!



GOVERNMENT OF ROMANIA



GOVERNMENT OF BULGARIA



• Pădurea Comorova

Inițial era o pădure cu niște specii aparte de arbori stejari brumării pitici (*Quercus robur*) cuprinzând de asemenea cedri, chiparoși și adăpostea 4 familii cu un total de 14 suflete, un cătun de pescari greci, de crescători de oi turci sau români și de grădinari bulgari care în timp au tăiat o bună parte din pădure și pe locul ei au apărut stațiunile de astăzi Olimp, Neptun, Jupiter, Aurora, Venus și Saturn. În momentul ăsta este declarată rezervație forestieră și parc dendrologic având o suprafață de 1.2ha.





EUROPEAN UNION

EUROPEAN REGIONAL DEVELOPMENT FUND

INVESTING IN YOUR FUTURE!



GOVERNMENT OF ROMANIA



GOVERNMENT OF BULGARIA

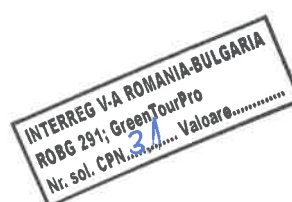


• Peștera Limanu

Având o lungime de 3.64km, aflată în arealul comunei Limanu, pe malul lacului Mangalia, Peștera Limanu este considerată monument al naturii.



Fotografii făcute de echipa de cercetare





EUROPEAN UNION
EUROPEAN REGIONAL DEVELOPMENT FUND
INVESTING IN YOUR FUTURE!



GOVERNMENT OF ROMANIA



GOVERNMENT OF BULGARIA



INTERREG V-A ROMANIA-BULGARIA
ROBG 291; GreenTourPro
Nr. sol. CPN. 31 Valoarea.....



EUROPEAN UNION
EUROPEAN REGIONAL DEVELOPMENT FUND
INVESTING IN YOUR FUTURE!



GOVERNMENT OF ROMANIA



GOVERNMENT OF BULGARIA





EUROPEAN UNION
EUROPEAN REGIONAL DEVELOPMENT FUND
INVESTING IN YOUR FUTURE!



GOVERNUL ROMÂNIEI
GOVERNMENT OF ROMANIA



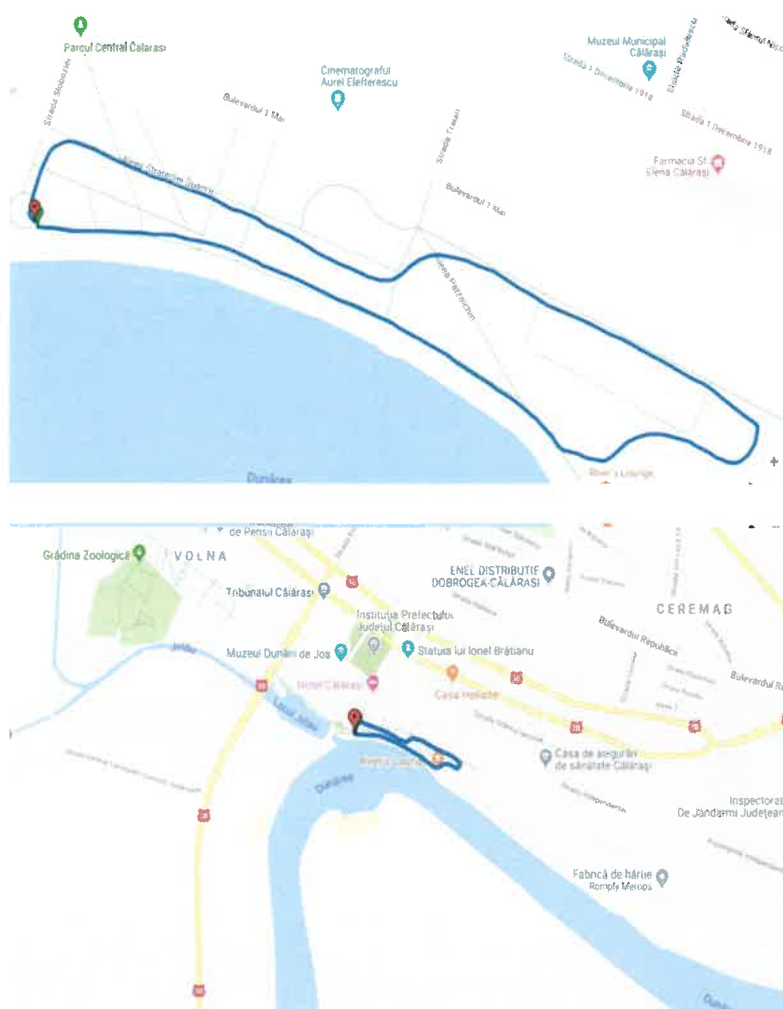
GOVERNMENT OF BULGARIA



6.1.3 Drumeție și alergare în Călărași

Alergare Călărași

Pentru alergarea din Călărași s-a ales o zonă superbă pe malul Dunării, Parcul Central, care surprinde perfect esența proiectului, ecoturism de-a lungul Dunării sub formă de alergări și drumeții. Traseul ales are 1km lungime având punctul de sosire același cu punctul de start, numărul de ture fiind stabilit în ziua alergării, în funcție de participanți și nivelul de pregătire al acestora, putând fi organizate mai multe manșe de 3, 5 sau 7 km. Traseul are un nivel scăzut de dificultate, potrivit pentru toată lumea, dificultatea fiind dată de numărul de ture stabilit de organizatori.





EUROPEAN UNION
EUROPEAN REGIONAL DEVELOPMENT FUND
INVESTING IN YOUR FUTURE!



GOVERNMENT OF ROMANIA



GOVERNMENT OF BULGARIA



INTERREG V-A ROMANIA-BULGARIA
ROBG 291; GreenTourPro
Nr. sol. CPN..... Valoare.....



EUROPEAN UNION
EUROPEAN REGIONAL DEVELOPMENT FUND
INVESTING IN YOUR FUTURE!



GOVERNUL ROMÂNIEI
GOVERNMENT OF ROMANIA

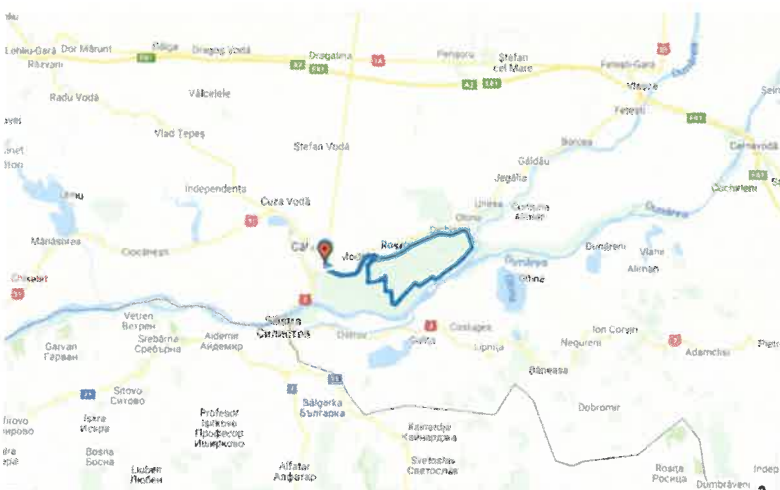


GOVERNMENT OF BULGARIA



Drumeție Călărași

Pentru drumeție în Călărași s-a ales un traseu pe insula de lângă oraș pentru a surprinde farmecul sălbatic oferit de Dunăre, dar fiind în permanență aproape de centrul urban, în deplină siguranță. Traseul are 60km lungime și un nivel de dificultate ușor spre mediu, cu puține schimbări de nivel. Traseul impresionează prin peisajele oferite de sălbăticia unor locuri neatinse de civilizație, peisaje spectaculoase cu flora și fauna Dunării. Pe parcursul acestuia sunt multiple locuri de campare pentru cei care doresc și înnoptarea în natură.



Locuri de cazare în Călărași

• Hotel Baden ***

Amplasat pe malul Dunării, acest hotel de 3 stele oferă un restaurant, o grădină și bărci de închiriat. Toate camerele sunt dotate cu aer condiționat, TV LCD și acces gratuit la Wi-Fi. Orașul Călărași se află la 11 km.

Adresa – Soseaua Chiciului, 910005 Călărași, România



EUROPEAN UNION
EUROPEAN REGIONAL DEVELOPMENT FUND
INVESTING IN YOUR FUTURE!



GOVERNUL ROMÂNIEI
GOVERNMENT OF ROMANIA



GOVERNMENT OF BULGARIA



• **Hestia Hotel ******

Situat aproape de centrul orașului Călărași, Hotelul Hestia oferă camere cu aer condiționat, Wi-Fi gratuit și un restaurant. Oaspeții au la dispoziție locuri de parcare gratuite.

Adresa – Soseaua Chiciului, Nr. 2A, 910036 Călărași, România

• **La Sălcii *****

La Sălcii se află în Călărași și are o grădină și o terasă. Acest motel de 3 stele oferă un bar și camere cu aer condiționat și baie privată. Conexiunea WiFi este gratuită.

Adresa – Soseaua Chiciului, Nr. 1, Km. 2, 99 Călărași, România

• **Albatros *****

Oferind un restaurant à la carte, care servește preparate din bucătăria românească și internațională, precum și o zonă de plajă privată, proprietatea Albatros este situată în Călărași, pe malul brațului Borcea al Dunării. Accesul la internet Wi-Fi este gratuit.

Adresa – Soseaua Chiciului nr. 7, 910000 Călărași, România

• **Naiada *****

Naiada este o unitate de cazare cu piscină privată, situată în Ostrov. Această pensiune agroturistică are restaurant. Pensiunea agroturistică are living și baie cu articole de toaletă gratuite și duș. Este dotată cu TV cu ecran plat cu canale prin satelit.

Adresa – DN3, 907220 Ostrov, România

• **Egreta**

Egreta este o proprietate situată în Ostrov și are o zonă de plajă privată. Proprietatea oferă depozit de bagaje și loc de joacă pentru copii. Există și un bar care servește cocktailuri.

Adresa – DN3, 907220 Ostrov, România

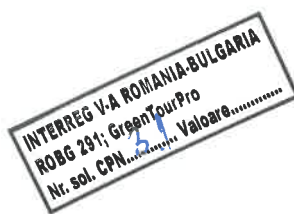
• **Heron**

Situat în Ostrov, Heron are o grădină și un bar. Oferind servicii gratuite de transfer, această proprietate vă întâmpină, de asemenea, oaspeții cu un restaurant și o terasă la soare. Camerele cu aer condiționat oferă vedere la lac și sunt dotate cu un dulap și Wi-Fi gratuit.

Adresa – DN3, 907220 Ostrov, România

Obiective turistice de vizitat în Călărași

- **Grădina zoologică.** Fondată în 1980 la 1 iunie de Gheroghe Tatavura avea inițial câteva mamifere, sălbatice și domestice, precum și colecția personală de păsări exotice a ajuns în scurt timp una dintre cele mai mari grădini zoologice din țară. În anul 1985, în urma unei inundații din cauza unui dig nefinalizat majoritatea animalelor au murit înecate. Formând legături strânse cu alte grădini zoologice din afară țării, grădina zoologică din Călărași ajunge în anul 1990 să dețină animale unicate în România și este singura grădină zoologică din România care reproduce animale exotice de genul tigruului siberian, jaguar sau struțul emu. O parte din aceste animale au ajuns fie la export către alte grădini zoologice, fie la Circul Globus. Cea mai recentă clădire din cadrul grădinii zoologice este Aquaterrarium-ul c a sa colecție de pești exotici și diverse reptile.





EUROPEAN UNION
EUROPEAN REGIONAL DEVELOPMENT FUND
INVESTING IN YOUR FUTURE!



GOVERNMENT OF ROMANIA



GOVERNMENT OF BULGARIA



• Muzeul Dunării de Jos

Muzeul a fost înființat în anul 1951 și de-a lungul timpului a cunoscut mai multe perioade administrative. A fost inițial muzeu arheologic în Călărași datorită eforturilor unor intelectuali din oraș, care au descoperit mai multe situri arheologice, pentru ca în 1968 să devină parte a Muzeului Județean Ialomița, secția arheologie, pentru ca în 1981 această secție să devină Muzeul Județean Călărași și în 1990 să fie redenumit Muzeul Dunării de Jos. În anul 2003 se va reînființa secția de arheologie, la care au contribuit și cercetători de la alte muzee din țară. Muzeul deține peste 40.000 de piese.



INTERREG V-A ROMANIA-BULGARIA
ROBG 291; GreenTourPro
Nr. sol. CPN...31... Valoare.....



EUROPEAN UNION
EUROPEAN REGIONAL DEVELOPMENT FUND
INVESTING IN YOUR FUTURE!



GOVERNMENT OF ROMANIA



GOVERNMENT OF BULGARIA



- **Statuia Regelui Carol I.** La dezvelirea statuii a luat parte și Majestatea Sa Regele Mihai I de România.



- **Parcul Mare**





EUROPEAN UNION
EUROPEAN REGIONAL DEVELOPMENT FUND
INVESTING IN YOUR FUTURE!



GOVERNMENT OF ROMANIA



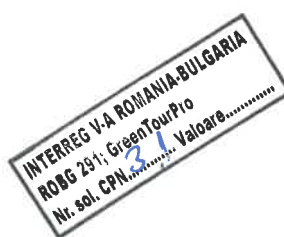
GOVERNMENT OF BULGARIA



- **Ruinele cetății bizantine Vicina.** Este al doilea sit ca mărime după cel de la Sarmizegetusa, situat pe insula Păcăiul lui Soare și cea mai mare parte este scufundată în Dunăre, costurile pentru restaurare fiind foarte mari. Este una din principalele atracții ale județului Călărași.



Fotografii făcute de echipa de cercetare





EUROPEAN UNION
EUROPEAN REGIONAL DEVELOPMENT FUND
INVESTING IN YOUR FUTURE!



GOVERNMENT OF ROMANIA



GOVERNMENT OF BULGARIA





EUROPEAN UNION
EUROPEAN REGIONAL DEVELOPMENT FUND
INVESTING IN YOUR FUTURE!



GOVERNMENT OF ROMANIA



GOVERNMENT OF BULGARIA





EUROPEAN UNION
EUROPEAN REGIONAL DEVELOPMENT FUND
INVESTING IN YOUR FUTURE!



GOVERNMENT OF ROMANIA



GOVERNMENT OF BULGARIA



6.2 Trasee în Bulgaria

6.2.1 Alergări

6.2.1.1 Alergare în Ruse

Primul traseu propus pentru alergare în Bulgaria este pe malul Dunării în orașul Ruse. Având o lungime de 8,4km traseul se face pe o alee pietonală cu un nivel scăzut de dificultate accesibil oricui. Traseul este gândit atât pentru cei mai bine pregătiți fizic, cât și pentru cei care aleargă de plăcere. Având punctul de FINISH în același loc cu cel de START, în funcție de ce doresc participanții traseul poate fi parcurs doar într-un sens, lungimea acestuia devenind de 4,2km.

Recomandăm organizarea acestui curse dimineața pentru a avea în restul zilei ocazia de a vizita orașul Ruse și obiectivele sale turistice.

Traseul a fost ales pentru a prinde tocmai esența proiectului, alergare de-a lungul fluviului Dunărea





EUROPEAN UNION
EUROPEAN REGIONAL DEVELOPMENT FUND
INVESTING IN YOUR FUTURE!



GUVERNUL ROMÂNIEI
GOVERNMENT OF ROMANIA



GOVERNMENT OF BULGARIA



Locuri de cazare în Ruse

• Riga Grand Hotel ****

Grand Hotel Riga este un hotel premiat, situat chiar pe malul Dunării, la doar 400 de metri de piața principală din Ruse. Acesta pune la dispoziție WiFi gratuit, mic dejun și parcare gratuită.

Adresa – 22 Pridunavski Bul., 7000 Ruse, Bulgaria

• Dunav Plaza Hotel ****

Hotelul Danube Plaza este situat în Piața Svoboda din centrul orașului Ruse. Proprietatea oferă camere cu aer condiționat, acces WiFi gratuit și o varietate de restaurante.

Adresa – Svoboda square N5, 7000 Ruse, Bulgaria

• Hotel Splendid Ruse ***

Situat chiar în inima orașului Ruse, dar într-o zonă liniștită și plăcută, tradiționalul Hotel Splendid Ruse oferă camere spațioase și confortabil decorate.

Adresa – 51, Aleksandrovska Str., 7000 Ruse, Bulgaria

• City House Hotel & Restaurant ***

City House Hotel & Restaurant oferă spații de cazare cu acces WiFi gratuit în Ruse. Hotelul are un restaurant, un bar, o grădină și un loc de joacă pentru copii.

Adresa – 19 Dragan Tsankov Str., 7012 Ruse, Bulgaria

• Teodora Palace Hotel ***

Situat în Ruse, la 650 de metri de podul de peste Dunăre și la 10 minute de mers cu mașina de centrul orașului, Hotelul Teodora Palace oferă camere cu aer condiționat și Wi-Fi gratuit. Există parcare privată gratuită la proprietate.

Adresa – 133 Bulgaria Blvd., 7009 Ruse, Bulgaria

• Vega Boutique Hotel ***

Hotelul Vega a fost distins cu premiul I la categoria hoteluri tip boutique în anul 2011 de către Asociația Bulgară a Hotelurilor și Restaurantelor. Se află în centrul orașului Ruse, pe strada Aleksandrovska, principala zonă pietonală a orașului. Oferă camere luxoase cu cabină de duș cu hidromasaj, saltele de calitate superioară și lenjerie de pat din bumbac satinat.

Adresa – 48 Aleksandrovska str., 7000 Ruse, Bulgaria

• Family Hotel Familya **

Family Hotel Familya, este ușor accesibil de pe drumul internațional E-85, fiind situat la 2 km de podul peste Dunăre, care leagă orașele Giurgiu și Ruse. Acesta pune la dispoziție acces gratuit la internet WiFi, o parcare păzită și un restaurant à la carte cu terasă, care servește preparate bulgărești și europene.

Adresa – 123 Bulgaria Blvd., 7005 Ruse, Bulgaria

• Hotel Kramus **

Oferind o grădină, Hotelul Kramus este situat în Ruse și se află la 800 de metri de Renaissance Park. Oferind un bar, hotelul de 2 stele are camere cu aer condiționat și Wi-Fi gratuit. Leventia Ruse este la 4,4 km de hotel, iar portul Ruse este la 8 km distanță.

Adresa – 63 bulevard "Lipnik", 7020 Ruse, Bulgaria



EUROPEAN UNION
EUROPEAN REGIONAL DEVELOPMENT FUND
INVESTING IN YOUR FUTURE!



GOVERNMENT OF ROMANIA



GOVERNMENT OF BULGARIA



- **Brani Family Hotel ****

Hotelul Brani Family este situat în Ruse. Toate camerele au acces gratuit la internet WiFi. Parcarea privată este gratuită. Centrul oraşului se află la 1,5 km.

Adresa – 33 Midia Enos Blvd., 7000 Ruse, Bulgaria

- **Family Hotel Square**

Family Hotel Square este situat în Ruse, la 14 minute de mers pe jos de Parcul Renaşterii, şi oferă camere cu aer condiţionat şi WiFi gratuit. Hotelul are bar şi un restaurant care serveşte preparate din bucătăria internaţională. Proprietatea este la 2,5 km de Leventa Ruse şi la 6 km de portul din Ruse.

Adresa – ploshtad Han Kubrat 5, 7000 Ruse, Bulgaria

Obiective de vizitat în Ruse

- **Casa lui Elias Canetti, Laureat al Premiului Nobel pentru Literatură în anul 1981**



- **Strada Aleksandrovska**, strada principală a oraşului este un amestec de clădiri cu arhitectură în diferite stiluri, neo-baroc, neo-rococo şi alte stiluri arhitecturale

INTERREG V-A ROMANIA-BULGARIA
ROBG 291; GreenTourPro
Nr. sol. CPN..... Valoare.....



EUROPEAN UNION
EUROPEAN REGIONAL DEVELOPMENT FUND
INVESTING IN YOUR FUTURE!



GOVERNMENT OF ROMANIA



GOVERNMENT OF BULGARIA



- **Centrul vechi al orașului Ruse** este localizat în jurul Muzeului de Istorie Ruse și aici se găsesc mai multe clădiri care merită vizitate. Biblioteca regională „Liuben Karavelov”, fost scriitor și militant bulgar al mișcării de renaștere națională, este o clădire în stil baroc, stil predominant în orașul Ruse, la fel ca și fosta bancă a fraților Ivan și Stefan Simeonov.





EUROPEAN UNION
EUROPEAN REGIONAL DEVELOPMENT FUND
INVESTING IN YOUR FUTURE!



GOVERNMENT OF ROMANIA



GOVERNMENT OF BULGARIA



- **Monumentul Libertății**, monument devenit emblemă a orașului



- **Teatrul „Sava Ogneanov”**, teatrul orașului construit între anii 1898-1902 în stil neoclasic, de asemenea un simbol al orașului





EUROPEAN UNION
EUROPEAN REGIONAL DEVELOPMENT FUND
INVESTING IN YOUR FUTURE!



GOVERNMENT OF ROMANIA



GOVERNMENT OF BULGARIA

ROMANIA - BULGARIA



Interreg



- **Muzeul de Istorie Ruse**, înființat în anul 1904 este locul a 140.000 de exponate, iar principalul său exponat este tezaurul Borovo, Acesta reprezintă toate obiectele extrase în urma săpăturilor arheologice din orașul medieval Cherven și din cetățile antice de la Dunăre Yatrus și Sexaginta Prista.



- **Cetatea romană „Sexaginta Prista”**, cetate antică în orașul Ruse, numele acesteia înseamnă „portul celor șaizeci de nave”
- **Casa de Kaliopa** găzduiește o expoziție de obiecte de zi cu zi, haine, bijuterii, accesorii, tacâmuri, etc. care prezintă istoria dezvoltării urbane a orașului Ruse, diversitatea sa culturală, legătura pe care acesta o avea cu Europa și influențele culturale care au dus la dezvoltarea orașului în forma sa de astăzi. Tot aici se mai găsesc și reproduceri, sau machete, de interioare din alte perioade istorice, este refăcut un living, o sală de muzică, un dormitor, o cameră de desen.

INTERREG V-A ROMANIA-BULGARIA
ROBG 291; GreenTourPro
Nr. sol. CPN..... Valoare.....



EUROPEAN UNION
EUROPEAN REGIONAL DEVELOPMENT FUND
INVESTING IN YOUR FUTURE!



GOVERNMENT OF ROMANIA



GOVERNMENT OF BULGARIA



Fotografii făcute de echipa de cercetare





EUROPEAN UNION
EUROPEAN REGIONAL DEVELOPMENT FUND
INVESTING IN YOUR FUTURE!



GOVERNMENT OF ROMANIA



GOVERNMENT OF BULGARIA



<http://www.interregrobg.eu>

INTERREG V-A ROMANIA-BULGARIA
ROBG 291; GreenTourPro
Nr. sol. CPN: 31, Valoarea:



EUROPEAN UNION
EUROPEAN REGIONAL DEVELOPMENT FUND
INVESTING IN YOUR FUTURE!



GOVERNMENT OF ROMANIA



GOVERNMENT OF BULGARIA

ROMANIA - BULGARIA



Interreg





EUROPEAN UNION
EUROPEAN REGIONAL DEVELOPMENT FUND
INVESTING IN YOUR FUTURE!



GOVERNMENT OF ROMANIA



GOVERNMENT OF BULGARIA



<http://www.interregrobg.eu>

INTERREG V-A ROMANIA-BULGARIA
ROBG 291; GreenTourPro
Nr. sol. CPN 31 Valoare.....



EUROPEAN UNION
EUROPEAN REGIONAL DEVELOPMENT FUND
INVESTING IN YOUR FUTURE!



GOVERNMENT OF ROMANIA



GOVERNMENT OF BULGARIA





EUROPEAN UNION
EUROPEAN REGIONAL DEVELOPMENT FUND
INVESTING IN YOUR FUTURE!



GOVERNMENT OF ROMANIA

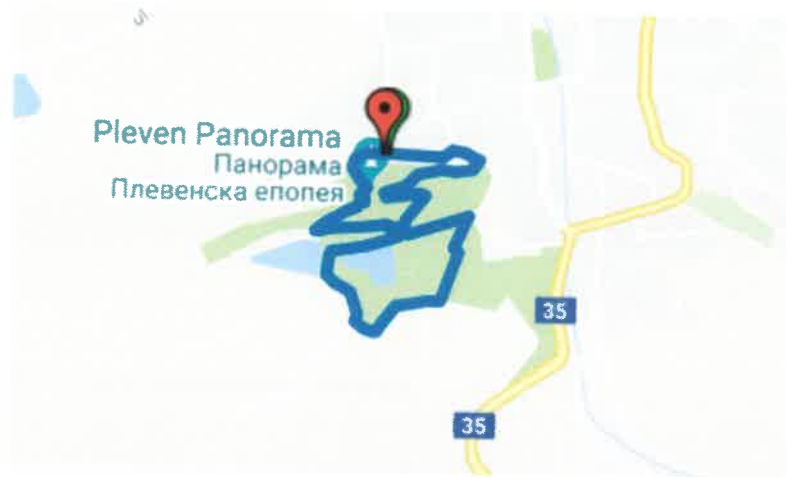


GOVERNMENT OF BULGARIA



6.1.1.2 Alergare în Pleven

Districtul Plevna este gazda unei alergări de 5.4 km prin parcul muzeu Skobelev, din vecinătatea orașului Plevna. A fost construit între anii 1904 și 1907 pe câmpul de luptă al Asediului de la Plevna în timpul războiului ruso-turc din 1877-78. Parcul este situat într-o vale numită Martva Dolina, datorită celor 6.500 de soldați ruși și români răniți și omorâți în timpul bătăliei. Zeci de tunuri rusești din război sunt aranjate ca baterii în parc, parcul fiind un obiectiv preferat pentru plimbări de către locuitorii din Plevna. Panorama Plevna, un alt punct de reper dedicat evenimentelor din asediul Plevnei. Nivelul de dificultate este ușor.



Locuri de cazare în Plevna

• Kaylaka Park Hotel ****

Situat în zona protejată a Parcului Kaylaka, Park Hotel Kaylaka este înconjurat de un cadru natural liniștit. Grădina amenajată include o fântână și un pod. Centrul orașului Plevna, cu străzile sale comerciale populare, se află la numai 2,5 km.

Adresa – Park Kaylaka, 5800 Plevna, Bulgaria

<http://www.interregrobg.eu>

INTERREG V-A ROMANIA-BULGARIA
ROBG 291; GreenTourPro
Nr. sol. CPN.....31..... Valoare.....



EUROPEAN UNION
EUROPEAN REGIONAL DEVELOPMENT FUND
INVESTING IN YOUR FUTURE!



GOVERNMENT OF ROMANIA



GOVERNMENT OF BULGARIA



• **Hotel Rostov ******

Hotelul Rostov este situat în centrul orașului Plevna. Oferă camere bine dotate, având vedere panoramică și WiFi gratuit. Toate camerele de la Rostov au aer condiționat, TV prin cablu și zonă de relaxare. Baia include duș și articole de toaletă gratuite.

Adresa – 2, Tzar Boris III Str., 5800 Plevna, Bulgaria

• **Mania Luxury rooms *****

Oferind Wi-Fi gratuit, camerele Mania Luxury se află în Plevna. Acest hotel de 3 stele oferă o recepție deschisă 24 de ore pe zi. Proprietatea este situată la 1,3 km de Panorama Mall.

Adresa – ulitsa "Vasil Levski" 148 et.2, 5800 Plevna, Bulgaria

• **Hotel City Plevna *****

Hotelul City Plevna este situat chiar în centrul orașului Plevna, la 200 de metri de Muzeul de Istorie. Oferă un restaurant elegant, camere elegante cu aer condiționat, TV cu internet gratuit și parcare privată gratuită.

Adresa – ul. Stoian Zaimov 2A, 5800 Plevna, Bulgaria

• **Hotel Balkan *****

Situat în Plevna, Hotelul Balkan este la 2,4 km de Panorama Mall și oferă diverse facilități, cum ar fi un bar. Toate camerele au TV cu ecran plat cu programe prin satelit și baie privată. Hotelul oferă o recepție deschisă 24 de ore pe zi, room service și un depozit de bagaje pentru oaspeți.

Adresa – 85, Ruse blvd, 5800 Plevna, Bulgaria

• **Art Hotel Galeria *****

Art Hotel Galeria este situat într-o zonă rezidențială verde, la sud de centrul orașului Plevna, la 100 de metri de bulevardul Hristo Botev. Acesta oferă camere cu aer condiționat, TV cu ecran plat cu canale prin cablu, parcare privată gratuită și un restaurant.

Adresa – 7 Kailashka str., 5800 Plevna, Bulgaria

• **Orbita Palace Hotel *****

Hotelul Orbita Palace oferă camere cu aer condiționat. Se află în rezervația naturală Parcul Kaylaka, la 7 km de centrul orașului Plevna. Zona de wellness din incintă este formată din diferite piscine, o cadă cu hidromasaj și o saună. Toți oaspeții au acces la o mică sală de sport.

Adresa – Park Kailaka, 5800 Plevna, Bulgaria

• **Hotel Cascade ****

Hotel Cascade oferă cazare în inima orașului Plevna din Bulgaria. Oaspeții pot lua masa la restaurantul proprietății. Fiecare cameră a acestui hotel are aer condiționat și TV cu ecran plat. Camerele includ baie privată cu duș. Hotelul Cascade oferă WiFi gratuit în întreaga proprietate.

Adresa – 12 Svoboda square, 5800 Plevna, Bulgaria



EUROPEAN UNION
EUROPEAN REGIONAL DEVELOPMENT FUND
INVESTING IN YOUR FUTURE!



GOVERNMENT OF ROMANIA



GOVERNMENT OF BULGARIA



• Hotel Mirage Pleven **

Situat la 700 de metri de Panorama Mall din Plevna, Hotelul Mirage Pleven oferă acces gratuit la internet WiFi. Toate camerele beneficiază de aer condiționat. Recepția are program nonstop. Parcarea privată este gratuită.

Adresa – Vasil Levski 120 Str., 5800 Plevna, Bulgaria

Obiective turistice în Pleven

- **Parcul Kaylaka.** Numele Kaylaka vine de la cuvântul turcesc kayalik și înseamnă *loc stâncos*. Este un parc mare și o zonă protejată la sud de Plevna, Bulgaria, situată într-o vale karst. Parcul este răspândit pe o suprafață de 10 kilometri pătrați și este înconjurat de stânci abrupte ideale pentru alpinism. Ruinele cetății romane Storgosia sunt situate în Kaylaka, precum și iazuri și rezervoare cu bărci și pedale, o piscină, hoteluri, cafenele, restaurante, discoteci și locuri de joacă.



- **Cetatea romană Storgosia.** Inițial doar un drum roman a devenit o fortăreață în antichitate târzie datorită raidurilor gotice și altor barbare după 238. La începutul secolului al IV-lea a fost fortificată cu un zid defensiv de 2,20 metri lățime. Săpăturile arheologice au descoperit, de asemenea, două porți și trei turnuri defensive, precum și clădiri rezidențiale, o mare bazilică din secolul al IV-lea și un grajd public. Cetatea există până la sfârșitul secolului al VI-lea, când așezarea slavilor a dus la abandonarea sa, iar în timpul domniei Imperiului Otoman cetatea a fost practic distrusă (probabil în secolul al XVI-lea), astfel încât pietrele să poată fi folosite pentru construirea unui zid în jurul barăcilor turcești din Plevna.



EUROPEAN UNION
EUROPEAN REGIONAL DEVELOPMENT FUND
INVESTING IN YOUR FUTURE!



GOVERNMENT OF ROMANIA



GOVERNMENT OF BULGARIA



Interreg 





EUROPEAN UNION

EUROPEAN REGIONAL DEVELOPMENT FUND

INVESTING IN YOUR FUTURE!



GOVERNMENT OF ROMANIA



GOVERNMENT OF BULGARIA


ROMANIA - BULGARIA



Interreg



- **Muzeul Vinului** a fost deschis pe 17 septembrie 2018 într-o peșteră din parcul Kaylaka. Se află la aproximativ 5 km distanță de centrul orașului Pleven, ceea ce îl face o destinație frumoasă, deosebită și ușor accesibilă. La realizarea acestui muzeu au contribuit arhitecți bulgari și francezi, designeri și oenologi și curatori ai Muzeului de Istorie din Pleven. Muzeul are peste 6000 de sticle de vin bulgăresc din toate regiunile țării și multe dintre acestea sunt la vânzare. . În plus, muzeul se mândrește cu cea mai mare colecție din țară cu peste 7.000 de vinuri vechi (cu vârste cuprinse între 30 și 90 de ani). În afară de vinuri mai sunt exponate cu diverse obiecte folosite în procesul de producție al vinului din mai multe perioade istorice, chiar din perioada tracică. În piviniță se găsesc la păstrare în 100 de butoaie din stejar franțuzesc vinuri din toată Bulgaria.





EUROPEAN UNION

EUROPEAN REGIONAL DEVELOPMENT FUND

INVESTING IN YOUR FUTURE!



GOVERNMENT OF ROMANIA



GOVERNMENT OF BULGARIA



- **Capela Sfântului Gheorghe Cuceritorul** a fost construită între 1903 și 1907 în stil neo-bizantin de arhitectul P. Koychev și este dedicată soldaților ruși și români care au căzut în eliberarea Bulgariei în timpul asediilor Plevnei din 1877. Rămășițele multora dintre acești soldați sunt păstrate în mausoleu. Icoanele din mausoleul capelei sunt operele artiștilor bulgari. Capela mausoleu poartă numele Sfântului Gheorghe, sfântul patron al soldaților, și este de asemenea prezentă în stema orașului Pleven.



Fotografii făcute de echipa de cercetare

INTERREG V-A ROMANIA-BULGARIA
ROBG 291; GreenTourPro
Nr. sol. CPN. 31 Valoare.....



EUROPEAN UNION
EUROPEAN REGIONAL DEVELOPMENT FUND
INVESTING IN YOUR FUTURE!



GOVERNMENT OF ROMANIA



GOVERNMENT OF BULGARIA



<http://www.interregrobg.eu>

INTERREG V-A ROMANIA-BULGARIA
ROBG 291; GreenTourPro
Nr. sol. CPN..... Valoare.....



EUROPEAN UNION
EUROPEAN REGIONAL DEVELOPMENT FUND
INVESTING IN YOUR FUTURE!



GOVERNMENT OF ROMANIA



GOVERNMENT OF BULGARIA





EUROPEAN UNION
EUROPEAN REGIONAL DEVELOPMENT FUND
INVESTING IN YOUR FUTURE!



GOVERNMENT OF ROMANIA



GOVERNMENT OF BULGARIA



<http://www.interregrobg.eu>

INTERREG V-A ROMANIA-BULGARIA
ROBG 291; GreenTourPro
Nr. sol. CPN..... Valoare.....



EUROPEAN UNION
EUROPEAN REGIONAL DEVELOPMENT FUND
INVESTING IN YOUR FUTURE!



GOVERNUL ROMÂNIEI
GOVERNMENT OF ROMANIA



GOVERNUL BULGARIEI
GOVERNMENT OF BULGARIA



6.2.2 Drumeții

6.2.2.1 Drumeție în Parcul Ruseski Lom

Prima propunere pentru o drumeție de 3 zile (2 înnoptări) este în Parcul Natural Ruseski Lom, pe valea râului cu același nume, este un parc protejat și cunoscut pentru biodiversitatea impresionantă. Trebuie avut în vedere acest aspect în momentul organizării drumeției și este recomandarea noastră pentru participanți să își ia la ei spray anti țânțari și anti căpușe pentru a evita orice neplăcere care ar putea apărea. Loțiunea de soare este de înțeles pentru orice drumeție pe timp de vară.

Nivelul de dificultate al traseului este mediu spre ușor, neavând zone cu adevărat dificile de parcurs sau schimbări de nivel mari. Este un podiș care poate fi parcurs la picior, ușor.

Traseul se începe din dreptul Mănăstirii Basarabov și urmărește poteca existentă. Se trece prin satul Krasen și se merge mai departe până în localitatea Bojicen, unde va fi și prima înnoptare. Din Bojicen se pleacă mai departe prin parc spre bisericile din stâncă de la Ivanovo. Următoarea înnoptare va fi în localitatea Kosov pentru ca dimineața să se plece spre punctul final al drumeției, cetatea Cherven. Traseul stabilit are 39,5 km.



Locuri de cazare

• Guest House Crazy Pool

Situat în Krasen, în regiunea provinciei Ruse, Guest House Crazy Pool are o terasă. Proprietatea are vedere la lac.

Adresa – Zona vilei Ivan Vazov 51, 7075 Krasen, Bulgaria



EUROPEAN UNION
EUROPEAN REGIONAL DEVELOPMENT FUND
INVESTING IN YOUR FUTURE!



GOVERNUL ROMÂNIEI
GOVERNMENT OF ROMANIA



GOVERNMENT OF BULGARIA



• Rusenski Lom Hotel ***

Hotelul Rusenski Lom este situat în Koshov, la 2 km de Cetatea Cherven. Acesta pune la dispoziție o zonă de spa cu saună, solar, piscină interioară, baie de aburi și masaje. În hotel există un restaurant cu terasă. Hotelul oferă acces Wi-Fi gratuit în întreaga clădire.

Adresa – 6 Khan Asparuh Str, 7087 Košov, Bulgaria

• Koshov Guest House

Situată în Košov, Pensiunea Koshov oferă WiFi gratuit, o terasă la soare cu piscină și o zonă de plajă privată. Oaspeții au la dispoziție biciclete gratuite și o grădină. Camerele sunt amenajate cu un patio.

Adresa – 43 Han Asparuh Street, 7087 Košov, Bulgaria

• Hotel Black Stork *

Oferind piscină gratuită în aer liber, cadă cu hidromasaj gratuită, hamac gratuit și un centru de fitness gratuit, Hotelul Black Stork este situat în satul Nisovo. Internet WiFi gratuit este disponibil în toate zonele și este posibilă parcare publică gratuită în apropiere de proprietate.

Adresa – 12, Tsar Osvoboditel Str, 7079 Nisovo, Bulgaria

• Semeen Hotel Valdes **

Hotelul Semeen Valdes se află în localitatea Bojicen și are un lounge comun, o grădină și o terasă. Camerele acestei proprietăți de 2 stele oferă acces la o piscină în aer liber, precum și vedere la grădină. Personalul poate aranja transferuri de la/la aeroport.

Adresa – Chernomore 9, 7089 Bozhichen, Bulgaria

Obiective turistice

• **Orașul medieval Cherven**, din secolul 14, oferă o panoramă frumoasă a localității și a râului Cerni Lom. Este cunoscut pentru cât de bine s-au conservat diverse elemente din acea perioadă, zidurile fortificate, atelierele din acea perioadă, camerele nobilimii, diverse obiecte, ceramică, bijuterii, toate acestea făcând parte din tezaurul Borovo expus la Muzeul de Istorie din Ruse. Un scurt istoric al cetății arată că orașul a fost succesorul unei foste cetăți bizantine din secolul al VI-lea, dar zona a fost locuită de la sosirea tracilor. Cherven a fost menționat pentru prima dată în secolul al XI-lea într-o cronică veche bulgară apocrifă. A devenit importantă după 1235, când a devenit sediul Episcopiei Ortodoxe Bulgare medievale din Cherven. A fost afectată de raidurile mongole ale Hordei de Aur în 1242 și a fost cucerită pe scurt de trupele bizantine în timpul domniei țarului Ivailo (1278-1280).

• **Mănăstirea în stâncă Sfântul Dimitrie Basarabov**. Deși fondată în timpul celui de-al doilea imperiu bulgar, cea mai veche mențiune scrisă a mănăstirii datează din secolul al XV-lea într-un registru fiscal otoman. Mănăstirea a devenit faimoasă în secolul al XVII-lea după moartea Sf. Dimitar Basarbovski. Sfântul Dimitar Basarbovski a fost un păstor și a condus o viață ascetică în stâncile mănăstirii. A murit în 1685. A fost îngropat în biserica din sat, dar în timpul războiului ruso-turc din 1768-1774, generalul Pyotr Saltykov a fost de acord să îi transfere moaștele în Rusia. Drumul trecea prin România. La vremea aceea, în această țară exista o epidemie de ciumă. Legenda spune că atunci când moaștele sfântului au intrat în București, oamenii au încetat să moară de ciumă. Locuitorii orașului au cerut



EUROPEAN UNION
EUROPEAN REGIONAL DEVELOPMENT FUND
INVESTING IN YOUR FUTURE!



GOVERNMENT OF ROMANIA



GOVERNMENT OF BULGARIA



generalului să lase corpul sfântului acolo. Astăzi relicvele sale se găsesc în București, în biserica Sf. Constantin și Elena. În 1937, părintele Hrisant s-a stabilit în mănăstirea Basarbovo și a redeschis-o. Mănăstirea își sărbătorește sfântul pe 26 octombrie – Ziua Sf. Dumitru.





EUROPEAN UNION
EUROPEAN REGIONAL DEVELOPMENT FUND
INVESTING IN YOUR FUTURE!



GOVERNMENT OF ROMANIA



GOVERNMENT OF BULGARIA



- **Peștera Orlova Chuka** este o peșteră situată în Câmpia Dunării, nord-estul Bulgariei, parcul Rusenski Lom. Cu o lungime totală de 13.437 m, Orlova Chuka este a doua cea mai lungă peșteră din țară după Duhlata. Peștera a fost descoperită în 1941 și deschisă pentru turiști în 1957. Orlova Chuka găzduiește 14 specii de lilieci. În peșteră au fost descoperite vârfuri de sulițe, topoare și bucăți de ceramică datând din perioadă preistorică. Tot aici au fost găsite și fosile de urși de peșteră.



• Bisericile din stâncă din Ivanovo

Sunt un grup de biserici monolitice, capela și mănăstiri, din Parcul Natural Rusenski Lom, construite din roci solide la 32 de m deasupra râului pe malul căruia sunt construite și complet diferite de alte complexe de mănăstiri din Bulgaria, situate în apropierea satului Ivanovo. Complexul este renumit pentru frescele sale medievale frumoase și bine conservate.

Complexul s-a remarcat prin frescele sale devenite faimoase, foarte bine conservate, din secolele 13 și 14, reprezentând foarte bine arta medievală bulgărească. Complexul este alcătuit din Capela Sf. Arhanghel Mihail ("Biserica Îngropată"), Baptisteriul, Capela Gospodev Dol, Biserica Sf. Teodor (Biserica Demolată) și Biserica principal.



INTERREG V-A ROMANIA-BULGARIA
ROBG 291; GreenTourPro
Nr. sol. CPN..... Valoare.....

Fotografii făcute de echipa de cercetare



EUROPEAN UNION
EUROPEAN REGIONAL DEVELOPMENT FUND
INVESTING IN YOUR FUTURE!



GOVERNMENT OF ROMANIA



GOVERNMENT OF BULGARIA



INTERREG V-A ROMANIA-BULGARIA
ROBG 291; GreenTourPro
Nr. sol. CPN...31... Valoare.....



EUROPEAN UNION

EUROPEAN REGIONAL DEVELOPMENT FUND

INVESTING IN YOUR FUTURE!



GOVERNMENT OF ROMANIA



GOVERNMENT OF BULGARIA



INTERREG V-A ROMANIA-BULGARIA
ROBG 291; GreenTourPro
Nr. sol. CPN. 31. Valoare.....



EUROPEAN UNION
EUROPEAN REGIONAL DEVELOPMENT FUND
INVESTING IN YOUR FUTURE!



GOVERNMENT OF ROMANIA



GOVERNMENT OF BULGARIA



INTERREG V-A ROMANIA-BULGARIA
ROBG 291; GreenTourPro
Nr. sol. CPN..... Valoare.....



EUROPEAN UNION
EUROPEAN REGIONAL DEVELOPMENT FUND
INVESTING IN YOUR FUTURE!



GOVERNMENT OF ROMANIA



GOVERNMENT OF BULGARIA





EUROPEAN UNION
EUROPEAN REGIONAL DEVELOPMENT FUND
INVESTING IN YOUR FUTURE!



GOVERNMENT OF ROMANIA

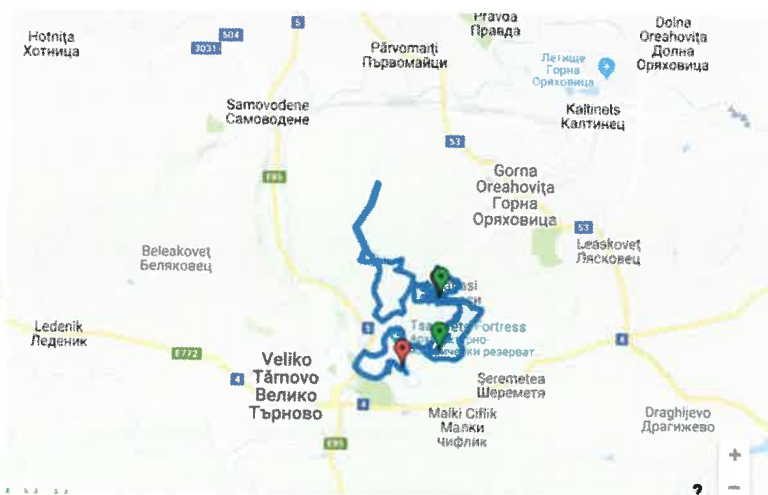


GOVERNMENT OF BULGARIA



6.2.2.2 Drumeție Veliko-Tarnovo

În districtul Veliko-Tarnovo drumeția propusă are 31 de km și se face în Arbanasi și regiunea din jur după care se coboară în orașul vechi Veliko Tarnovo, unde se explorează multiplele obiective turistice pe care le oferă vechiul oraș medieval. Nivelul de dificultate este foarte variat, cu zone pentru începători, zone urbane, prin Arbanasi și Veliko Tarnovo, până la intermediare și chiar avansate în zonele de pădure. Propunerea este ca prima noapte cazarea să se facă în Arbanasi și cea de-a doua în Veliko Tarnovo.



Locuri de cazare în Veliko-Tarnovo

• Interhotel Veliko Tarnovo ****

Interhotel Veliko Tarnovo este situat în centrul localității Veliko Tarnovo, la 2 km de cetățile Trapezița și Tareveț. Este pusă la dispoziție o parcare privată păzită. Fiecare cameră are acces gratuit la conexiunea WiFi și un balcon cu vedere pitorească la vechea capitală a Bulgariei.

Adresa – 2 Al. Penchev Str, 5000 Veliko Tarnovo, Bulgaria

• Agusta Spa Hotel ***

Deschis în 2013, elegantul Hotel Agusta din Veliko Tarnovo oferă piscină interioară gratuită și centru de fitness, bufete zilnice de mic dejun, bar în hol și Wi-Fi gratuit în toate zonele. Recepția este deschisă nonstop.

Adresa – 4 Tsvetarska Str., 5000 Veliko Tarnovo, Bulgaria

• Arena Tarnovo Hotel ***

Beneficiind de o locație convenabilă și liniștită, în centrul capitalei vechi Veliko Tarnovo și în apropiere de Stadionul Ivailo, Arena Tarnovo este un hotel de lux, care pune la dispoziție un restaurant superb. Accesul Wi-Fi este disponibil gratuit în toate zonele proprietății.

Adresa – 2 Slavyanska str., 5000 Veliko Tarnovo, Bulgaria



EUROPEAN UNION
EUROPEAN REGIONAL DEVELOPMENT FUND
INVESTING IN YOUR FUTURE!



GOVERNMENT OF ROMANIA



GOVERNMENT OF BULGARIA



• Hotel Concorde ***

Hotelul Concorde este situat în partea centrală a orașului Veliko Tărnovo, pe o stradă liniștită. Se află la 5 minute mers pe jos de centrul orașului și de toate atracțiile.

Adresa – 14 Tzanko Tzerkovski str., 5000 Veliko Tărnovo, Bulgaria

• Hotel Play ***

Hotelul Play se bucură de o locație centrală pe strada principală din centrul vechi al orașului Veliko Turnovo. Hotelul Play de 3 stele are camere cu design modern și acces gratuit la internet WiFi. În împrejurimile proprietății oaspeții pot găsi diverse restaurante și cafenele, precum și o zonă comercială.

Adresa – 2 Rafael Mihailov Str., 5000 Veliko Tărnovo, Bulgaria

• Hotel Central ***

Hotelul Central beneficiază de o locație convenabilă pe o stradă liniștită, la doar 100 de metri de zona istorică a orașului Veliko Tarnovo și de principala stradă comercială plină de viață a orașului. Proprietatea oferă camere cu acces gratuit la internet WiFi și televizor.

Adresa – 17A Hadji Dimitar Str., 5000 Veliko Tărnovo, Bulgaria

• Hotel Studio ***

Situat într-o piață din centrul istoric al orașului Veliko Turnovo, Hotelul Studio oferă vedere la cetatea și colina Tzarevet. Hotelul are un bar în hol și o terasă cu vedere panoramică. În întregul hotel este disponibil WiFi gratuit.

Adresa – 4 Todor Lefterov Str., 5000 Veliko Tărnovo, Bulgaria

• Lucky Hotel **

Situat liniștit în centrul istoric al orașului Veliko Tărnovo, Hotelul Lucky oferă acces gratuit la internet WiFi. Camerele panoramice oferă vedere la cetatea Tzarevet sau la catedrală.

Adresa – 3, Nikola Pikolo, 5000 Veliko Tărnovo, Bulgaria

• Hotel Anhea **

Oaspeții pot găsi Hotelul Anhea în orașul Veliko Tărnovo. Acesta oferă camere cu aer condiționat, internet WiFi gratuit și este situat pe principala stradă comercială. Hotelul are un snack-bar și o curte interioară cu gazon.

Adresa – 32 Nezavisimost str., 5000 Veliko Tărnovo, Bulgaria

• The Hill **

Situat în inima centrului vechi istoric din Veliko Tărnovo, The Hill se bucură de vedere uimitoare la Cetatea Medievală Tzarevet. Proprietatea servește micul dejun într-o sală spațioasă, cu vedere panoramică la punctele de atracție. Sala poate fi folosită pentru adunări și întâlniri de afaceri.

Adresa – 2 Nikola Pikolo str., 5000 Veliko Tărnovo, Bulgaria

• Family Hotel Varusha **

Hotelul Family Varusha se află în orașul Veliko Tărnovo și oferă unități de cazare cu aer condiționat, WiFi gratuit și un lounge comun. Fiecare cameră are TV prin cablu, o masă și o baie privată cu duș și articole de toaletă gratuite. Unele unități au balcon și vedere la oraș.

Adresa – 7 Vastanicheska Str., 5000 Veliko Tărnovo, Bulgaria



EUROPEAN UNION
EUROPEAN REGIONAL DEVELOPMENT FUND
INVESTING IN YOUR FUTURE!



GOVERNMENT OF ROMANIA



GOVERNMENT OF BULGARIA



Obiective turistice în Veliko Târnovo

- **Strada Gurko** este una dintre cele mai pitorești străzi din orașul vechi. Este numită în memoria generalului rus Iosif Vladimirovich Romeyko-Gurko. În timpul războiului ruso-turc (1877-1878) a eliberat orașul Târnovo la 7 iulie 1877 (o altă stradă din oraș este numită „7 iulie”). Generalul Gurko este comemorat cu un bust în Parcul Marno Pol în centrul orașului. Anual, la acea dată, el este sărbătorit cu o gardă oficială de onoare de cadeți de la Universitatea Națională Militară a orașului, iar filiala locală a Societății Istorice „Traditsiya” („Tradiția”) face o reconstituire a evenimentului.



INTERREG V-A ROMANIA-BULGARIA
ROBG 291; GreenTourPro
Nr. sol. CPN..... Valoare.....



EUROPEAN UNION
EUROPEAN REGIONAL DEVELOPMENT FUND
INVESTING IN YOUR FUTURE!



GOVERNMENT OF ROMANIA



GOVERNMENT OF BULGARIA



- **Strada Charshia Samovodska** s-a dezvoltat ca un centru de afaceri în timpul Renașterii Bulgare. Există numeroase magazine de artizanat, care au păstrat o tradiție veche de meșteșugărit.



- **Monumentul Asenevci**



INTERREG V-A ROMANIA-BULGARIA
ROBG 291; GreenTourPro
Nr. sol. CPN 3.1 Valoare.....



EUROPEAN UNION
EUROPEAN REGIONAL DEVELOPMENT FUND
INVESTING IN YOUR FUTURE!



GOVERNMENT OF ROMANIA



GOVERNMENT OF BULGARIA



- **Fortăreța Tsarevets** este o cetate medievală situată pe un deal cu același nume în Veliko Tarnovo. A servit drept capitală a celui de-al doilea imperiu bulgar și a fost cetatea de scaun multor regi bulgari. În momentul ăsta este o populară atracție turistică. Are trei intrări, intrarea principală este situată în partea estică a dealului. Complexul este situat în centru, înconjurat de un zid de piatră interior, două turnuri de luptă și două intrări – nord și sud. Se compune dintr-o sală a tronului, o biserică a castelului și camera regelui. Restaurarea cetății Tsarevets a început în 1930 și a fost finalizată în 1981 în cinstea împlinirii a 1300 de ani de la înființarea statului bulgar.

În vârful dealului este un complex cu o suprafață de aproximativ 3.000 de metri pătrați. Catedrala Patriarhală a Sfintei Înălțări a lui Dumnezeu, construită pe baza unei catedrale creștine timpurii, a fost reconstruită în 1981 și pictată în 1985. Frescele din interior, pictate într-un stil modernist, mai degrabă decât în stilul frescelor tradiționale ortodoxe, ilustrează teme tradiționale ortodoxe precum și momentele glorioase și tragice ale celui de-al doilea imperiu bulgar.

Spectacolul audiovizual Sunet și Lumină (Sound and Light) este o atracție pusă în scenă seara, care utilizează trei lasere, lumini pestrițe, muzică dramatică și clopote bisericești pentru a povesti căderea orașului Tarnovo către otomani, precum și alte momente cheie ale istoriei Bulgariei.



INTERREG V-A ROMANIA-BULGARIA
ROBG 291; GreenTourPro
Nr. sol. CPN..... Valoare.....



EUROPEAN UNION
EUROPEAN REGIONAL DEVELOPMENT FUND
INVESTING IN YOUR FUTURE!



GOVERNMENT OF ROMANIA



GOVERNMENT OF BULGARIA



• Podul Stambolov



• Galeria de artă Boris Denev





EUROPEAN UNION
EUROPEAN REGIONAL DEVELOPMENT FUND
INVESTING IN YOUR FUTURE!



GOVERNMENT OF ROMANIA



GOVERNMENT OF BULGARIA



- Monumentul Mama Bulgaria



INTERREG V-A ROMANIA-BULGARIA
ROBG 291; GreenTourPro
Nr. sol. CPN 31 Valoare



EUROPEAN UNION
EUROPEAN REGIONAL DEVELOPMENT FUND
INVESTING IN YOUR FUTURE!



GOVERNMENT OF ROMANIA



GOVERNMENT OF BULGARIA



- Muzeul „Renașterea și Adunarea Constituantă”



- **Arbanassi** este un oraș pitoresc care aparține de Veliko Tarnovo, situat pe un platou, la 4km de Veliko. Este cunoscut pentru bogata istorie și pentru un număr mare de monumente istorice, cum ar fi bisericile din secolele XVI și XVI și exemple de arhitectură națională bulgară, care l-au transformat într-o destinație turistică populară.

În secolul al XVIII-lea, Arbanasi a fost donat în mod regulat de către conducătorii fanarioți din Țara Românească, iar un număr de nobilii valahi expulzați s-au stabilit temporar în sat, de ex. Nicolae Brâncoveanu, Ioan (Ianache) Văcărescu etc. În 1790, în Arbanasi erau 17 nobili din Țara Românească cu familiile lor. Până în prezent, unele dintre casele din Arbanasi poartă numele foștilor proprietari valahi (Brâncoveanu, Cantacuzino, Filipescu).

Astăzi este în patrimoniul UNESCO și o atracție turistică deosebită cu localuri și alte structuri turistice, magazine de souveniruri etc.

INTERREG V-A ROMANIA-BULGARIA
ROBG 291; GreenTourPro
Nr. sol. CPN...31... Valoare.....



EUROPEAN UNION
EUROPEAN REGIONAL DEVELOPMENT FUND
INVESTING IN YOUR FUTURE!



GOVERNMENT OF ROMANIA



GOVERNMENT OF BULGARIA



Fotografii făcute de echipa de cercetare

INTERREG V-A ROMANIA-BULGARIA
ROBG 291; GreenTourPro
Nr. sol. CPN 31 Valoare



EUROPEAN UNION
EUROPEAN REGIONAL DEVELOPMENT FUND
INVESTING IN YOUR FUTURE!



GOVERNMENT OF ROMANIA



GOVERNMENT OF BULGARIA





EUROPEAN UNION
EUROPEAN REGIONAL DEVELOPMENT FUND
INVESTING IN YOUR FUTURE!



GOVERNMENT OF ROMANIA



GOVERNMENT OF BULGARIA



INTERREG V-A ROMANIA-BULGARIA
ROBG 291; GreenTourPro
Nr. sol. CPN...31... Valoare.....



EUROPEAN UNION
EUROPEAN REGIONAL DEVELOPMENT FUND
INVESTING IN YOUR FUTURE!



GOVERNMENT OF ROMANIA



GOVERNMENT OF BULGARIA






EUROPEAN UNION
EUROPEAN REGIONAL DEVELOPMENT FUND
INVESTING IN YOUR FUTURE!



GOVERNMENT OF ROMANIA



GOVERNMENT OF BULGARIA





EUROPEAN UNION
EUROPEAN REGIONAL DEVELOPMENT FUND
INVESTING IN YOUR FUTURE!



GOVERNUL ROMÂNIEI
GOVERNMENT OF ROMANIA

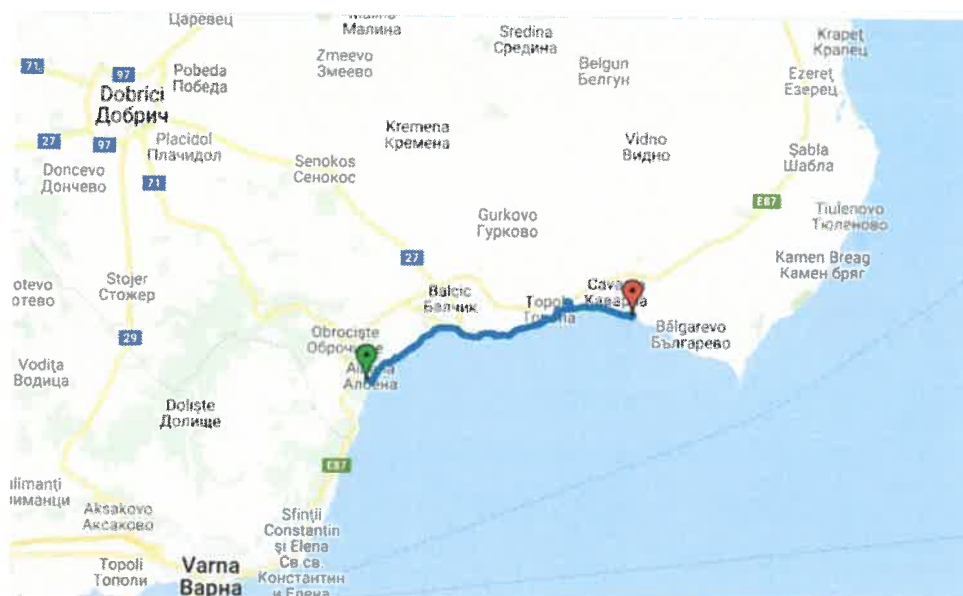


GOVERNMENT OF BULGARIA



6.2.2.3 Drumeție Savarna-Balcic

Pentru districtul Dobrich a fost aleasă o drumeție de 31 km lungime cu punct de plecare Caverna și sosire în Albena. Drumeția are un nivel scăzut de dificultate, cu mici porțiuni intermediare, la partea de coastă, marea parte a ei fiind făcută pe plaja Bulgariei. Mulțimea de unități de cazare, frumusețea locurilor fac din această zonă locul ideal pentru o drumeție spre finalul verii. Fiind o drumeție de 3 zile, în cele două nopți cazarea se va face în multiplele hoteluri din Ikantalaka, în prima noapte, și în Balcic în cea de a doua. Participanții se vor putea bucura de plaja, de mare și de mulțimea obiectivelor turistice întâlnite pe parcurs.



Locuri de cazare în Balcic – Ikantalaka

• Sea Paradise Apartment Complex

Cu vedere la minunatul Golf Laguna Albă, complexul de apartamente Sea Paradise oferă vederi încântătoare într-o zonă retrasă și liniștită și terenuri de golf pe stâncile din spatele acestuia.

Adresa – White Lagoon, 9600 Caverna, Bulgaria

<http://www.interregrobg.eu>

155

INTERREG V-A ROMANIA-BULGARIA
ROBG 291; GreenTourPro
Nr. sol. CPN 31 Valoare.....



EUROPEAN UNION
EUROPEAN REGIONAL DEVELOPMENT FUND
INVESTING IN YOUR FUTURE!



GOVERNMENT OF ROMANIA



GOVERNMENT OF BULGARIA



• Club Hotel Villa Romana

Apartments Villa Romana se află în stațiunea Ikantalaka, între Balcic și Cavarna și la 5 minute de mers pe jos de plajă, și oferă unități de cazare cu aer condiționat și WiFi gratuit. Proprietatea are o piscină sezonieră în aer liber alimentată cu apă minerală, precum și un centru de fitness, disponibil la un cost suplimentar. Oaspeții beneficiază de parcare privată gratuită.

Adresa – Ikantalaka area, 9654 Topola, Bulgaria

• Royal Bay Resort All Inclusive ****

Situată chiar lângă o plajă a Mării Negre, proprietatea elegantă Aparthotel Royal Bay oferă camere luminoase și WiFi gratuit. De asemenea, pune la dispoziție o piscină sezonieră, o piscină pentru copii și un program de divertisment pentru copii. Proprietatea are 2 clădiri, una amplasată pe malul mării și o anexă.

Adresa – 7 Apolonia str., Ikantalaka, between Balchik & Kavarna, 9650 Balcic, Bulgaria

• Anelia Family Hotel ***

Situat în zona liniștită Ikantaluka, la 50 de metri de plajă și între Balcic și Kavarna, Anelia Family Hotel oferă acces gratuit la internet WiFi și parcare gratuită. Pune la dispoziție o grădină și o sală de conferințe pentru cel mult 50 de persoane.

Adresa – Ikantaluka, 9650 Cavarna, Bulgaria

• Sunshine Pearl Hotel ***

Hotelul Sunshine Pearl beneficiază de o locație liniștită pe coasta Mării Negre. Este înconjurat de un parc privat și are vedere la Golful Laguna Albă. Oaspeții au la dispoziție o piscină în aer liber cu apă minerală, situată la 180 de metri de proprietate. Este disponibil acces gratuit la internet WiFi.

Adresa – Area Ikantalaka, 9650 Cavarna, Bulgaria

• Regina Maria Spa Design Hotel ****

Situat pe malul mării, în apropiere de Grădina Botanică și Palatul din Balcic, Hotelul Regina Maria Spa oferă unități de cazare cu baie privată și WiFi gratuit. Hotelul are o terasă cu vedere pitorească la mare.

Adresa – Damba Sea Alley, 9600 Balcic, Bulgaria

• Hotel Mistral ****

Cu vedere la Marea Neagră și fermecătorul port de agrement din Balcic, Hotelul Mistral oferă camere cu balcon privat. Facilitățile includ WiFi gratuit, închirieri de mașini și închirieri de biciclete.

Adresa – 8B, Primorska street, 9600 Balcic, Bulgaria

• Lotos Hotel ***

Cu vedere spre malul mării, Hotel Lotos oferă camere convenabile, echipate confortabil și facilități de luat masa plăcute.

Adresa – 12 Primorska str., 9600 Balcic, Bulgaria



EUROPEAN UNION
EUROPEAN REGIONAL DEVELOPMENT FUND
INVESTING IN YOUR FUTURE!



GOVERNMENT OF ROMANIA



GOVERNMENT OF BULGARIA



• **White House Family Hotel *****

Hotelul White House Family este situat chiar pe plaja de la Marea Neagră din orașul Balcic. Oferă camere cu aer condiționat și Wi-Fi gratuit.

Adresa – Geo Milev 18, 9600 Balcic, Bulgaria

• **Ahilea Hotel – All Inclusive *****

Hotelul Ahilea-All Inclusive se află la 200 de metri de plaja din Balcic. Este format din 4 clădiri și oferă piscină în aer liber, club de noapte, bar și restaurant. WiFi este gratuit în zonele publice.

Adresa – Botanical Garden Dvoreca, 9000 Balcic, Bulgaria

• **Hotel Naslada *****

Oferind 2 piscine, o sală de fitness, un restaurant cu un bar și un grătar, Hotelul Naslada este situat la 400 de metri de plaja și de portul de agrement din Balcic. Accesul la WiFi este gratuit în întreaga proprietate. Hotelul are parcare privată gratuită cu supraveghere video.

Adresa – 20 Daki Yordanov str., 9600 Balcic, Bulgaria

• **Victoria Family Hotel ****

Amplasat la doar 50 de metri de portul de iahturi, Victoria Family Hotel oferă terasă pe acoperiș cu cadă cu hidromasaj în aer liber. Hotelul are un restaurant care servește preparate bulgărești tradiționale.

Adresa – Primorska Str 1B, 9600 Balcic, Bulgaria

• **Family Hotel Morska Zvezda ****

Family Hotel Morska Zvezda se află pe malul mării în Balcic și oferă o terasă. Facilitățile includ restaurant, recepție deschisă nonstop, lounge comun și WiFi gratuit. Toate camerele au TV prin satelit.

Adresa – 7 Primorska str., 9600 Balcic, Bulgaria

• **Morski Briz ****

Aflat la doar 15 minute de mers pe jos de cea mai apropiată plajă, Morski Briz oferă studiouri moderne în regim self-catering, cu balcon și vedere la Marea Neagră. Palatul din Balcic este la doar 400 de metri distanță.

Adresa – Belite skali, ul 4 nomer 2, 9600 Balcic, Bulgaria

Obiective turistice

• **Castelul Reginei Maria și Grădina Botanică**

Numit și Cuibul Liniștit, Castelul Reginei Maria a fost construit între 1926 și 1937, în timpul controlului românesc al regiunii, pentru nevoile reginei Maria a României. Complexul constă dintr-o serie de vile rezidențiale, o sală de fumat, o cramă, o centrală electrică, o mănăstire, un izvor, o capelă și multe alte clădiri, precum și un parc care este astăzi o grădină botanică. Palatul Balchik este la 17 metri deasupra nivelului mării.

Vila cu pereți albi este construită aproape de mare și era reședința de vară a reginei. Stilul arhitectural este o îmbinare a stilurilor maur și mediteranean și elemente ale caselor bulgărești. În interior s-a păstrat mobilierul original. În spatele vilei/palatului se găsește grădina botanică, cu peste 600 de specii de flori.



EUROPEAN UNION
EUROPEAN REGIONAL DEVELOPMENT FUND
INVESTING IN YOUR FUTURE!



GOVERNMENT OF ROMANIA



GOVERNMENT OF BULGARIA



• Muzeul de Istorie din Balçic

Acoperind perioada de la secolul VI până în 1940, când este inclus în Bulgaria, muzeul are o colecție de artefacte de la sanctuare romane, ceramica medievală la fotografii vintage ale orașului, prezentând practic cronologic istoria Balçicului.





EUROPEAN UNION
EUROPEAN REGIONAL DEVELOPMENT FUND
INVESTING IN YOUR FUTURE!



GOVERNMENT OF ROMANIA



GOVERNMENT OF BULGARIA



• Muzeul Etnografic

Situat într-o casă construită în anii 1960 și lângă Muzeul de Istorie, Muzeul Etnografic are o colecție de peste 1500 de exponate, care reflectă viața cotidiană, din mai multe perioade, a locuitorilor orașului. Se găsesc aici obiecte foarte variate, de la ceramică, costume tradiționale, fier forjat, diverse ornamente, bijuterii, obiecte din cupru etc.



• Templul Cybele

Una dintre cele mai mari descoperiri din Bulgaria în ultimii ani, fiind descoperit în 2007, când în urma săpăturilor pentru un hotel, arheologii au găsit Templul Cybele, în centrul orașului Balcic, unul dintre cele mai bine conservate din Europa. Templul a funcționat pentru 700 de ani, închinat zeiței Cybele, și făcea parte din vechiul oraș antic Dionysopolis, Balcicul zilelor noastre.





EUROPEAN UNION
EUROPEAN REGIONAL DEVELOPMENT FUND
INVESTING IN YOUR FUTURE!



GOVERNMENT OF ROMANIA



GOVERNMENT OF BULGARIA



• Kaliakra

Kaliakra este o regiune lungă și îngustă în regiunea sudică a Dobrogei, în nordul Bulgariei, Marea Neagră, la 12 km est de Kavarna, la 60 km nord-est de Varna și 65 km sud-vest de Mangalia. Coasta este abruptă, cu stânci verticale, ajungând la 70 de metri până la mare. Kaliakra este o rezervație naturală, unde pot fi observați delfini și cormorani. Se află pe Via Pontica, o rută importantă de migrare a păsărilor din Africa în Europa de Est și de Nord. De asemenea, se remarcă resturile zidurilor fortificate, a bazinului de apă, a băii și a reședinței lui Despot Dobrotitsa. Golful Bolata, cu o mică plajă adăpostită, se află chiar la nord, la gura unui canion pitoresc, care face parte și din rezervația naturală.



INTERREG V-A ROMANIA-BULGARIA
ROBG 291; GreenTourPro
Nr. sol. CPN 31 Valoare.....



EUROPEAN UNION
EUROPEAN REGIONAL DEVELOPMENT FUND
INVESTING IN YOUR FUTURE!



GOVERNMENT OF ROMANIA



GOVERNMENT OF BULGARIA

ROMANIA - BULGARIA



<http://www.interregrobg.eu>

INTERREG V-A ROMANIA-BULGARIA
ROBG 291; GreenTourPro
Nr. sol. CPN..... Valoare.....



EUROPEAN UNION
EUROPEAN REGIONAL DEVELOPMENT FUND
INVESTING IN YOUR FUTURE!



GOVERNMENT OF ROMANIA



GOVERNMENT OF BULGARIA





EUROPEAN UNION
EUROPEAN REGIONAL DEVELOPMENT FUND
INVESTING IN YOUR FUTURE!



GOVERNMENT OF ROMANIA



GOVERNMENT OF BULGARIA





EUROPEAN UNION
EUROPEAN REGIONAL DEVELOPMENT FUND
INVESTING IN YOUR FUTURE!



GOVERNMENT OF ROMANIA



GOVERNMENT OF BULGARIA





EUROPEAN UNION
EUROPEAN REGIONAL DEVELOPMENT FUND
INVESTING IN YOUR FUTURE!



GOVERNMENT OF ROMANIA



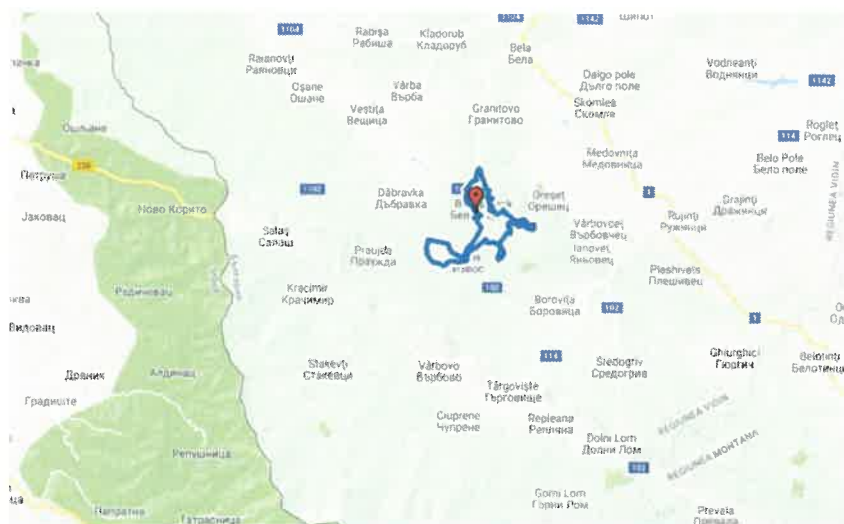
GOVERNMENT OF BULGARIA



6.2.3 Alergare și drumeție Belogradchik

Drumeția Belogradchik

Pentru drumeția din Belogradchik s-a ales un traseu cu nivel mediu de dificultate prin regiunea din jurul localității. Fiind un traseu circular cu o revenire la un moment dat în cealaltă parte a orașului, în funcție de sensul ales pentru drumeție, prima sau a doua înnoptare se poate face în oraș și cealaltă într-un loc potrivit campingului. Decizia finală va fi a organizatorului. Traseul are



INTERREG V-A ROMANIA-BULGARIA
ROBG 291; GreenTourPro
Nr. sol. CPN 31 Valoare.....



EUROPEAN UNION
EUROPEAN REGIONAL DEVELOPMENT FUND
INVESTING IN YOUR FUTURE!



GOVERNUL ROMÂNIEI
GOVERNMENT OF ROMANIA

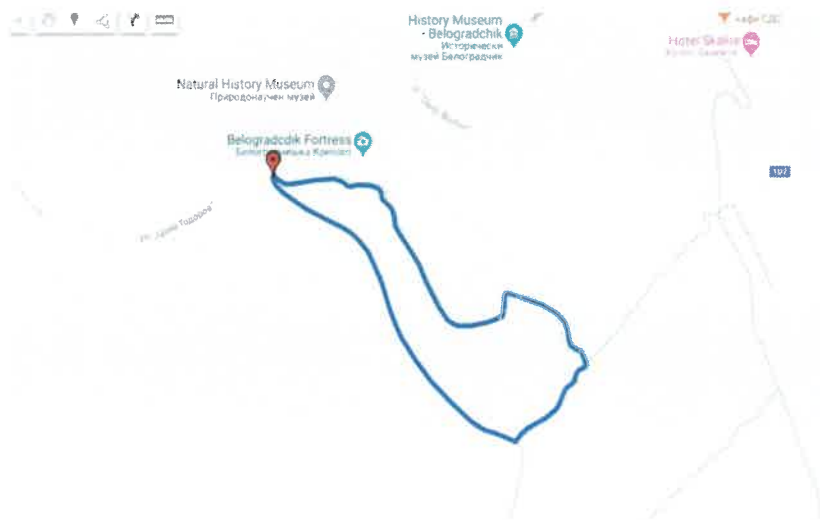


GOVERNMENT OF BULGARIA



Alergare Belogradchik

Pentru alergarea organizată în Belogradchik s-a ales un traseu de dificultate medie la baza Cetății Belogradchik cu punctul de sosire același cu punctul de plecare. O tură are 1.7 km și pentru această alergare se vor organiza minim 2 ture pentru un total de 3.4km. Dacă organizatorul dorește poate organiza această alergare pe diferite nivele de dificultate mărinnd numărul turelor.



Locuri de cazare

• Hotel Skalite ****

Hotelul Skalite oferă vederi uimitoare la formațiunile de rocă unice și impresionante, Stâncile din Belogradchik, oferind facilități superbe și servicii în centrul orașului Belogradchik.

Adresa – 2, Vuzrajane Sq., 3900 Belogradchik, Bulgaria

• Ego Guest House **

Ego Guest House din Belogradchik este la 7 minute de mers pe jos de Cetatea Kaleto, de cea mai apropiată stație de autobuz, de un supermarket și de restaurante.

Adresa – 14 Treti Mart Str, 3900 Belogradchik, Bulgaria

• Ego 2 Guesthouse

Ego 2 Guesthouse se află în Belogradchik și oferă WiFi gratuit în toată proprietatea. Oaspeții beneficiază de parcare privată gratuită, cu 2 locuri în curte și locuri suplimentare pe stradă.

Adresa – 26 Treti mart street, 3900 Belogradchik, Bulgaria

• Castle Cottage Bed & Breakfast

Castle Cottage Bed & Breakfast se află în localitatea Belogradchik, la 250 de metri de stâncile din Belogradchik și de fortăreața Kaleto. Proprietatea pune la dispoziție o terasă la soare cu o cadă cu hidromasaj, care are vedere la oraș și la formațiunile de rocă din jur.

Adresa – 36 ulitsa „Colo Todorov”, 3900 Belogradchik, Bulgaria



EUROPEAN UNION
EUROPEAN REGIONAL DEVELOPMENT FUND
INVESTING IN YOUR FUTURE!



GOVERNMENT OF ROMANIA



GOVERNMENT OF BULGARIA



• Guesthouse Geto **

Guesthouse Geto se află în orașul Belogradchik și oferă unități cu aer condiționat, baie proprie și balcon. Proprietatea este situată la numai 500 m de Cetatea Kaleto și la 10 minute de mers pe jos de centrul orașului. Oaspeții au la dispoziție o cadă cu hidromasaj în aer liber, la un cost suplimentar.

Adresa – 47 Treti Mart Street, 3900 Belogradchik, Bulgaria

• Family Hotel The Rocks *

Family Hotel The Rocks se află în orașul Belogradchik, la câteva minute de mers pe jos de centru, unde veți găsi magazine și restaurante. Proprietatea are unități de cazare dotate cu TV prin cablu. Accesul la Wi-Fi este disponibil gratuit în toate zonele, iar la hotel puteți închiria și biciclete.

Adresa – 1 Hadji Dimitar Str., 3900 Belogradchik, Bulgaria

Obiective turistice de vizitat

• Cetatea Belogradchik

În apropierea orașului bulgăresc Belogradchik se găsește principala atracție turistică a zonei și una dintre cele mai bine conservate cetăți medievale din Bulgaria, Cetatea Belogradchik, veche cetate situată pe versanții de nord ai Munților Balcani. Este un monument cultural de importanță națională cu pereții cetății de peste 2 metri grosime și până la 12 m în înălțime. Cetatea are trei curți fortificate separate care sunt conectate între ele prin porți și o suprafață totală de 10.210 metri pătrați. Aceasta a fost reconstruită în ultimii ani pentru a deveni monument cultural.





EUROPEAN UNION
EUROPEAN REGIONAL DEVELOPMENT FUND
INVESTING IN YOUR FUTURE!



GOVERNMENT OF ROMANIA



GOVERNMENT OF BULGARIA



• Rocile Belogradchik

Rocile Belogradchik reprezintă un grup de formațiuni ciudate de gresie și formațiuni conglomerate, situate pe versanții vestici ai Munților Balcani (Stara Planina), în apropierea orașului Belogradchik din nord-





EUROPEAN UNION
EUROPEAN REGIONAL DEVELOPMENT FUND
INVESTING IN YOUR FUTURE!



GOVERNMENT OF ROMANIA



GOVERNMENT OF BULGARIA



vestul Bulgariei. Stâncile variază în funcție de culoare, de la roșu în galben în primul rând; unele pietre ajung până la 200 m înălțime. Multe roci au forme fantastice și sunt asociate cu legende interesante. Ele sunt adesea numite pentru oameni sau obiecte pe care se crede că le seamănă. Pietrele Belogradchik au fost declarate un Landmark natural de către guvernul bulgar și reprezintă o atracție turistică majoră în regiune. Ele sunt singurul habitat al plantei endemice bulgărești *Hieracium belogradcense*, care este pe cale de dispariție.




EUROPEAN UNION
EUROPEAN REGIONAL DEVELOPMENT FUND
INVESTING IN YOUR FUTURE!



GOVERNMENT OF ROMANIA



GOVERNMENT OF BULGARIA



• Peștera Magura

Peștera Magura este situată în nord-vestul Bulgariei, aproape de satul Rabisha, la 25 km de orașul Belogradchik din provincia Vidin. Picturile murale preistorice din Magura se aseamănă foarte mult cu cele ale Grotta dei Cervi din Italia, care au o expresie excepțională și o profunzime artistică deosebită și sunt considerate cele mai semnificative opere de artă din epoca postpaleolitică europeană. În 1984, situl a fost inclus în lista experimentală UNESCO a patrimoniului mondial.





EUROPEAN UNION
EUROPEAN REGIONAL DEVELOPMENT FUND
INVESTING IN YOUR FUTURE!



GOVERNMENT OF ROMANIA



GOVERNMENT OF BULGARIA



• Baba Vida

Baba Vida este o cetate medievală din Vidin în nord-vestul Bulgariei și reperul principal al orașului. Este alcătuită din doi pereți cortina concentrici și aproximativ nouă turnuri din care trei sunt păstrate la înălțimea lor din perioada medievală, inclusiv corturile originale și se spune că este singurul castel medieval conservat integral în întreaga țară. Construcția fortificației a început în secolul al X-lea, în locul castelului roman antic Bononia. Clădirea lui Baba Vida este legată de o legendă, conform căreia un rege bulgar dunărean care a condus la Vidin avea trei fiice: Vida, Kula și Gamza. Înainte de moartea sa, el și-a împărțit țărâmul la cele trei. Vida, cea mai în vârstă, i-a fost dat Vidin și țărilor de la nord până la Carpați, Kula a fost distinsă cu Zaječar și Valea Timokului, iar Gamza trebuia să conducă țărilor spre vest până la Morava. Cu toate că Gamza și Kula s-au căsătorit cu bărbați nobili și războinici, Vida a rămas necăsătorită și a construit cetatea în orașul ei. Numele castelului înseamnă "Bunica Vida".



INTERREG V-A ROMANIA-BULGARIA
ROBG 291; GreenTourPro
Nr. sol. CPN. 3.1 Valoare.....



EUROPEAN UNION
EUROPEAN REGIONAL DEVELOPMENT FUND
INVESTING IN YOUR FUTURE!



GOVERNMENT OF ROMANIA



GOVERNMENT OF BULGARIA



Bibliografie

- COMUNICARE A COMISIEI CĂTRE PARLAMENTUL EUROPEAN, CONSILIU, COMITETUL ECONOMIC ȘI SOCIAL EUROPEAN ȘI COMITETUL REGIUNILOR – Strategia Uniunii Europene pentru regiunea Dunării – Bruxelles, 8.12.2010
- HOTĂRÂRE nr. 558 din 4 august 2017 privind aprobarea Programului pentru dezvoltarea investițiilor în turism – Masterplanul investițiilor în turism – și a criteriilor de eligibilitate a proiectelor de investiții în turism – MONITORUL OFICIAL nr. 653 din 8 august 2017
- European Union Strategy for the Danube Region – <http://www.tourism.government.bg/en/kategorii/mezhdunarodna-turisticheska-politika/european-union-strategy-danube-region>
- Tourism Act – <http://www.tourism.government.bg/en/kategorii/zakoni>
- Turismul din Bulgaria își continuă declinul – <https://www.capital.ro/turismul-din-bulgaria-isi-continua-declinul-118968.html>
- Bulgaria. Turismul, în creștere cu 25% – <https://www.dcnews.ro/bulgaria-turismul-in-cre-tere-cu-25prc-589138.html>
- Presa bulgară: Bulgaria promovează împreună cu România turismul religios – <https://www.hotnews.ro/stiri-esential-22810058-presa-bulgara-bulgaria-promoveaza-impreuna-romania-turismul-religios.htm>
- Atracții turistice în Balcic, Bulgaria – <https://europatravel.ro/sejururi/destinatie/bulgaria/balchik/158/atracții-turistice-in-balcic-bulgaria/135>
- FOTO Orașe dispărute din România. Cetatea Vicina, tărâmul de poveste de la Dunăre, apărut de secole de monstrul "Samca Samodiva" – https://adevarul.ro/locale/calarasi/foto-orase-disparute-romania-cetatea-vicina-taramul-poveste-dunare-aparat-secole-monstrul-samca-samodiva-1_552f82c9cfbe376e352b2d1f/index.html
- Analiza și diagnoza situației curente în cadrul ariei transfrontaliere România – Bulgaria http://www.spatial.mdrap.ro/files/Project%20results/Work%20Package%204/Executive%20summary%20analysis_ro.pdf
- Master Planul pentru turismul național al României 2007 – 2026
- STUDIU DE CERCETARE PRIVIND DEZVOLTAREA INVESTIȚIILOR PUBLICE ÎN INFRASTRUCTURA TURISTICĂ SPECIFICĂ DIN ROMÂNIA PENTRU PERIOADA 2007 – 2016 ȘI DIRECȚIILE PRINCIPALE DE DEZVOLTARE A ACESTORA
- Romania & Bulgaria – Lonely Planet ISBN: 9781786575432
- <https://www.active.com/running/articles/6-benefits-of-running>
- <https://www.runnersworld.com/beginner/a20847956/6-ways-running-improves-your-health-0/>
- <https://www.fitnessmagazine.com/workout/running/benefits-of-running/>
- <http://www.healthfitnessrevolution.com/top-10-health-benefits-hiking/>
- <https://www.webmd.com/fitness-exercise/features/hiking-body-mind>
- <https://www.healthyfamiliesbc.ca/home/blog/health-benefits-hiking>
- <https://www.booking.com>

INTERREG V-A ROMANIA-BULGARIA
ROBG 291; GreenTourPro
Nr. sol. CPN..... Valoare.....



EUROPEAN UNION
EUROPEAN REGIONAL DEVELOPMENT FUND
INVESTING IN YOUR FUTURE!



GOVERNMENT OF ROMANIA



GOVERNMENT OF BULGARIA



- <https://www.speologie.org/Pe%C8%99tera-Nr2-de-la-Gura-Ponicovei-Pe%C8%99tera-din-Cuina-Turcului>
- <http://www.traseeromania.ro/cetatea-medievala-tricule-tri-kule/>
- https://www.litoralulromanesc.ro/muzeu_callatis.htm
- <http://www.cunoastelumea.ro/belogradchik-bulgaria-o-cetate-desprinsa-parca-dintr-o-poveste-asezata-in-mijlocul-unor-formatiuni-stancoase-spectaculoase-galerie-foto/>
- <http://www.vidin-online.com/rom/rocile-din-belogradchik/>

Notă explicativă asupra elementelor grafice și a fotografiilor

Graficele și statisticile au menționată sursa, INSSE România și NSI Bulgaria. Fotografiile utilizate la partea de descriere a traselor la obiective turistice au ca sursă internetul prin motorul de căutare Google. Grafica reprezentativă pentru districte și județe din analiza ariei eligibile, precum și restul fotografiilor sunt proprietatea EVA GLOBAL CONSULT SRL.

Toate hotelurile și unitățile de cazare au fost preluate direct de pe site-ul booking.com

INTERREG V-A ROMANIA-BULGARIA
ROBG 291; GreenTourPro
Nr. sol. CPN..... Valoare.....



EUROPEAN UNION
EUROPEAN REGIONAL DEVELOPMENT FUND
INVESTING IN YOUR FUTURE!



GOVERNMENT OF ROMANIA



GOVERNMENT OF BULGARIA



CONTENTS

1. ВЪВЕДЕНИЕ	7
1.1. Цели и описание на проекта	7
1.2. Консорциумът по проекта	8
2. СИТУАЦИЯ НА ТУРИЗМА В РУМЪНИЯ И БЪЛГАРИЯ	10
2.1. РУМЪНИЯ;	10
2.1.1 Силните страни на Румъния като туристическа дестинация. Те могат да бъдат разделени на различни категории.	11
2.1.2 Слабостите на Румъния в туризма, генерирани главно от недостатъчно финансиране	12
2.2 България	13
2.2.1 Силните страни на България като туристическа дестинация.	14
2.2.2. Слабите страни на България като туристическа дестинация.	15
3. ТРАНСГРАНИЧНИЯТ ТУРИЗЪМ	16
3.1 Стратегия на Европейския съюз за Дунавския регион.	16
3.1.1 Предизвикателства	16
3.1.2. Перспективи	17
3.2 Защита на околната среда по поречието на Дунав	17
3.3 Повишаване приходите в региона на Дунав	17
3.4 Туристическа инфраструктура в дунавския басейн	18
3.4.1 Брой туристи	22
3.4.2 Брой нощувки	25
3.5 Туристически потенциал	29
3.5.1 Туристически потенциал на културното наследство	29
3.5.1.1 Румънската зона.	29
3.5.1.2 Българската зона.	30
3.5.2 Туристически потенциал от гледна точка на природните дадености	30
3.5.2.1 Румънската зона.	30
3.5.2.2 Българската зона	30
4. ГЕОГРАФСКО ОПИСАНИЕ НА РУМЪНСКАТА ТРАНСГРАНИЧНА ЗОНА	31
4.1 Мехединц	31
4.1.1 Природни ресурси	31
4.1.1.2 Национален парк Домоглед Валя Черней, природен парк, който се простира на територията на 3 окръга и включва в себе си 10 природни резервата. В рамките на този парк е и най-високият връх в планината Мехединци, връх Стан (1466 м)	31
4.1.1.3 Карстовият комплекс в Поноареле, в рамките на комплекса се намират няколко природни паметници, най-важните от които са	32
4.1.2 Културни ресурси	32
4.2 Долж	33
4.2.1 Природни ресурси	33
4.2.2 Културни ресурси	34
4.2.2.1 Църкви и манастири	34
4.2.2.2 Други важни забележителности	34
4.3 Олт	35
4.3.1 Природни ресурси	35
4.3.2 Културни ресурси	35



EUROPEAN UNION
EUROPEAN REGIONAL DEVELOPMENT FUND
INVESTING IN YOUR FUTURE!



GOVERNMENT OF ROMANIA



GOVERNMENT OF BULGARIA



4.4 Телеорман	36
4.4.1. Природни ресурси	36
4.4.2 Културни ресурси	37
4.5 Гюргево	38
4.5.1 Природни ресурси	38
4.5.1.1 Парк Комана е основната туристическа атракция в окръга, място по Рамсар и включва 3 други природни резервата.	38
4.5.1.2 Други природни ресурси	38
4.5.2 Културни ресурси	39
4.6 Кълъраш	39
4.6.1 Природни ресурси	40
4.6.2 Културни ресурси	40
4.7 Констанца	41
4.7.1 Природни ресурси	41
4.7.2 Културни ресурси	42
5. ГЕОГРАФСКО ОПИСАНИЕ НА БЪЛГАРСКАТА ТРАНСГРАНИЧНА ЗОНА	44
5.1 Видин	44
5.1.1 Природни ресурси	44
5.1.2 Културни ресурси	45
5.2 Монтана	45
5.2.1 Природни ресурси	46
5.2.2 Културни ресурси	46
5.3 Враца	46
5.3.1 Природни ресурси	47
5.4 Плевен	48
5.4.1 Природни ресурси	48
5.4.2 Културни ресурси	49
5.5 Велико Търново	49
5.5.1 Природни ресурси	50
5.5.2 Културни ресурси	50
5.5.2.1 Археологически обекти	50
5.5.2.2 Църкви и манастири	50
5.5.2.3 Арбанаси	51
5.5.2.4 Музеи	51
5.6 Русе	52
5.6.1 Природни ресурси	52
5.6.2 Културни ресурси	52
5.7 Силистра	53
5.7.1 Природни ресурси	54
5.7.2 Културни ресурси	54
5.8 Добрич	55
5.8.1 Природни ресурси	55
5.8.2 Културни ресурси	56
6. ПРЕДЛОЖЕНИЯ ЗА МАРШРУТИ	57
6.1 Маршрути в Румъния	59
6.1.1 Бягане	59
6.1.1.1 Бягане в Комана	59
6.1.1.2 Бягане в Констанца	65



EUROPEAN UNION
EUROPEAN REGIONAL DEVELOPMENT FUND
INVESTING IN YOUR FUTURE!



GOVERNMENT OF ROMANIA



GOVERNMENT OF BULGARIA



6.1.1.3 Бягане в Зимнича.....	77
6.1.2 Походи	80
6.1.2.1 Походи в Мехединц.....	80
6.1.2.2 Походи в окръг Долж.....	90
6.1.2.3 Походи в окръг Констанца	95
6.1.3 Походи и бягане в Кълъраш.....	105
6.2 Маршрути в България.....	114
6.2.1 Бягане	114
6.2.1.1 Бягане в Русе.....	114
6.2.1.2 Бягане в Плевен	125
6.2.2 Походи	134
6.2.2.1 Поход в Парк Русенски лом	134
6.2.2.2 Поход Велико Търново	142
6.2.2.3 Поход Каварна – Балчик.....	155
6.2.3 Бягане и поход Белоградчик.....	165
Библиография	172

INTERREG V-A ROMANIA-BULGARIA
ROBG 291; GreenTourPro
Nr. sol. CPN 31 Valoare.....



EUROPEAN UNION
EUROPEAN REGIONAL DEVELOPMENT FUND
INVESTING IN YOUR FUTURE!



GOVERNMENT OF ROMANIA



GOVERNMENT OF BULGARIA



1. ВЪВЕДЕНИЕ

1.1. Цели и описание на проекта

Проектът "Green Tourism Products" (Green Tour Pro) ROBG291 е финансиран чрез програмата ИНТЕРРЕГ 5-А Румъния - България, Покана 3, приоритетна Ос 2 – "Зелен регион" („A Green Region“) и ще бъде изпълнен за 18 месеца.

Продължителност: 01.01.2018 – 30.06.2019 (18 месеца)

Място на изпълнение на проекта Крайграничен регион Румъния - България

Седем окръга от Румъния: Мехединци, Олт, Долж, Телеорман, Гюргево, Кълъраш и Констанца;

Осем области от България: Видин, Враца, Монтана, Плевен, Велико Търново, Русе, Силистра, Добрич.

Заедно, тримата партньора по проекта ще разработят нови туристически продукти, организирайки пешеходни походи и маратони в зоната на природните и културни забележителности, които предлага румънско-българският транс граничен регион, с цел промоциране и остойностяване на културното и природно наследство, с цел развитие на устойчива икономика в пограничната зона.

Тръгвайки от желанието да се промоцират зелените брегове на Дунав и да се направи познато на повече хора природното и културно наследство на зоните на север и юг от Дунав, Асоциацията за подобряване на между човешките връзки Харалд Гормсон (AIRI-HG) желае да остойности тази възможност, предлагайки нови туристически пакети, достъпни и екологични, които се състоят в пешеходни походи и маратони (бягане) в упоменатите зони. Тези дейности на открито познават може би най-голямо развитие през последните години, но най-често пъти те са концентрирани в планинските зони, по-рядко в равнинните, хълмистите и крайречните райони покрай Дунав. Проектът „Green Tourism Products“ има за цел предлагане на по-достъпна алтернатива, от финансова и логистична гледна точка, като Дунав е най-близък до основните градски центрове в сравнение и с планинските региони.

Доказано е, че пешеходните походи имат положителен ефект - както физически, така и психически, като намаляват натрупания стрес и като предлагат тонус и нова енергия на тялото. Практически, един пешеходен поход може да те "зареди" за новата работна седмица. Същото може да се каже и за бягането (маратоните), при които медицинските проучвания констатира повишаване нивото на ендорфините, факт който се обяснява и с нарастващия брой бягащи хора всяка година. Този ефект се нарича „runner's high“. Американският лекар Джеси Питсли, председател на Американското дружество на физиолозите в областта на упражненията констатира и това, че дори и ендорфините да бъдат химически спрени, бегачите все пак изпитват ефекта "runner's high", като най-вероятно този ефект е свързан и със серотонина и допамина, невро-трансмиситерите, отговорни за борбата с депресията. В заключение, бягането има изключителен ефект върху модерния човек. Също така и пешеходните походи подобряват мускулния тонус, намаляват рисковете от сърдечно - съдови проблеми, диабет, подобряват качеството на съня и т.н.

Практически, проектът "Green Tour Pro" излиза с два туристически продукта под формата на пешеходни разходки и бягане, за различни категории хора, в зависимост от тяхната възраст и физическа подготовка, до стила на живот на всеки, за хората които искат просто да се разходят приятно из природата или за хората със състезателен дух, имащи нужда от предизвикателство.



EUROPEAN UNION
EUROPEAN REGIONAL DEVELOPMENT FUND
INVESTING IN YOUR FUTURE!



GOVERNMENT OF ROMANIA



GOVERNMENT OF BULGARIA



Участниците в тези обиколки сред природата ще имат възможността да опознаят природното и културно богатство на двете държави. Бреговете на Дунав са познати също така и с безбройните си видове растения, птици, риби, бозайници. Културното наследство (някои от зоните са защитени от ЮНЕСКО) е изключително разнообразно, от античността, Средновековието или модерните времена - след Втората световна война. Дунав има изключително много какво да предложи и настоящият проект ще покаже истинската стойност на тези аспекти.



1.2. Консорциумът по проекта

Проектът „Green Tourism Products” се изпълнява в партньорство с три партньора, както следва:

1. Главният бенефициер (водещият партньор по проекта) - Сдружение спортен клуб АКТИС Кълъраш

Лице за контакт: Даниел Бълънцану, председател

Адрес: Бул. Републики № 50В, Кълъраш

Телефон: 0722/468.038

Имейл: office@clubactis.ro

Целта на Сдружение ACTIS е да организира и развива спортни дейности, да популяризира спорта и здравословния начин на живот и да участва в спортни дейности и състезания. Асоциацията има значителен опит в областта, обхваната от проекта, играе важна роля в развитието на основни спортни дейности чрез своите познания и опит по отношение на организирането и провеждането на спортни състезания по безопасен и релаксиращ начин в туристическите райони на транс граничния район.

За изпълнението на проекта “Green Tour Pro” Сдружение ACTIS подписва партньорство с Общинския спортен клуб Кълъраш, с цел да участва в спортни състезания и да се възползва от подкрепата на местните власти в организирането и провеждането на спортни дейности ,



EUROPEAN UNION
EUROPEAN REGIONAL DEVELOPMENT FUND
INVESTING IN YOUR FUTURE!



GOVERNMENT OF ROMANIA



GOVERNMENT OF BULGARIA



2. Бенефициер 2 - Сдружение АРЕТЕ - СПОРТ Враца

Лице за контакт: Иван Валентинов Терзийски, председател

Адрес: ул. Хан Крум 7, Враца, България

Телефон: +359 889 726 793

Имейл: aretesport@abv.bg

Сдружение АРЕТЕ - СПОРТ има за цел транс граничното, регионално, интер-регионално, национално и международно промоциране, местно сътрудничество, промоциране на интелигентна околна среда, устойчива и включваща, както и повишаване и защита на транс граничната идентичност. Също така, сдружението има за цел промоциране на устойчивото развитие на регионите, включително и на транс граничния регион България - Румъния, както и окуражаване, остойностяване и развитие на туризма, защита, консервиране, промоциране и развитие на културните и природни наследство и ресурси.

АРЕТЕ - СПОРТ е една активна организация с опит в изпълнението на проекти в областта на образованието в транс граничния регион АРЕТЕ - СПОРТ работи за осигуряване на равновесие между дидактическата материална база, интерактивните техники за обучение и създаване на най-добри практики за самообразование. Подходите и методите, предоставени за проекта, както и подготовката на сдружението ще предложат стабилност и лесно проследяване резултатите на договора за финансиране.

3. Бенефициер 3 - Асоциацията за подобряване на между човешките връзки "Харалд Гормсон"

Лице за контакт: Себастиан Баранга, председател

Адрес: Мавродин, ПК 147185, окр. Телеорман

Телефон: +40 724 813 104

имейл: sebastian.baranga@live.com

Сдружението за Подобряване Между човешките Връзки „ХАРАЛД ГОРМСОН“ работи в следните области: защита на околната среда, развиване на екотуризъм, културен и селски туризъм, като неотменима част от процеса на европейско включване; защита на историческото и културно наследство; окуражаване териториалното европейско сътрудничество; транс гранично и международно сътрудничество; развитие на икономическия и социален просперитет; подкрепа и развитие образованието на младежите.

Сдружение „ХАРАЛД ГОРМСОН“ е натрупало опит в разработване на интегрирани туристически продукти, включително разработване на стратегии за промоциране с цел реализиране на различни сегменти на пазара: от традиционен, до алтернативен туризъм като: екотуризъм, селски туризъм, екологичен и културен туризъм. Висококвалифицираният екип на фондацията има опит и познания в разработването на различни проекти и в намаляването на безработицата на национално и транс национално ниво. Сдружението е разработило широка доброволческа мрежа в областта на защитата на околната среда и природата, представляваща важен ресурс за изпълнението на дейностите по проекта.





EUROPEAN UNION
EUROPEAN REGIONAL DEVELOPMENT FUND
INVESTING IN YOUR FUTURE!



GOVERNMENT OF ROMANIA



GOVERNMENT OF BULGARIA



2. СИТУАЦИЯ НА ТУРИЗМА В РУМЪНИЯ И БЪЛГАРИЯ

2.1. РУМЪНИЯ;

Правителството на Румъния установи, че е необходим Мастър – план за развитие на устойчив туризъм в Румъния, усилие, което се реализира чрез подписване на договор със Световната туристическа организация. Този Мастър – план е разработен до 2026 г., със 6-годишен период на действие (2007-2013 г.), с подкрепата на структурните фондове. По този начин се желае повишаване приноса на този сегмент към националната икономика, а като ефект за населението се желае по-високо ниво на валутните приходи, повишаване нивото на икономиката до това на другите европейски страни, от което ще се получи и повишаване качеството на живота, окуражаване на инвестициите, стимулиране икономическото развитие и запазване на културното наследство и природните и материални ресурси.

Обем и стойност на пристиганията на международни посетители в Румъния в периода 2000 – 2006 г.

	2000	2001	2002	2003	2004	2005	2006
Sosiri (mil)	5.264	4.938	4.794	5.595	6.600	5.839	6.037
Valoare (milioane Euro)	359	362	335	396	406	852	1.034

Surse: Institutul Național de Statistică din România și Banca Națională a României

Международни пристигащи от първите 10 пазара, генериращи посетители през 2006 година

Țara	Număr sosiri (mil)
Republica Moldova	1.489
Ungaria	1.366
Ucraina	433
Bulgaria	399
Germania	342
Italia	278
Turcia	219
Serbia	166
Austria	151
Statele Unite	164

Sursa: Institutul Național de Statistică din România

Проучване на Световния икономически форум (WEF) относно конкуренто-способността в сектора на туризма и пътуванията през 2007 г. постави Румъния над Украйна, но с доста позиции под България.

Țara selectată	Cadrul legal	Infrastructura și mediul de afaceri	Resurse umane, culturale și naturale
Bulgaria	66	56	41
Croatia	58	40	11
Republica Cehă	40	37	22
Ungaria	26	51	51
România	87	74	71
Ucraina	76	73	89

Sursa: World Economic Forum 2007



EUROPEAN UNION
EUROPEAN REGIONAL DEVELOPMENT FUND
INVESTING IN YOUR FUTURE!



GOVERNMENT OF ROMANIA



GOVERNMENT OF BULGARIA



Може да се види как Румъния изостава, когато става въпрос за туризъм, ако я сравним с други страни, а някои от причините за това могат да бъдат

- липса на стабилност на ниво ръководство на публичния сектор, като същият е засегнат от различните видове избори – народни представители, местни и т.н.
- почти несъществуващо сътрудничество между публичния и частния сектор
- Националната служба по туризъм (НСТ) е недостатъчно финансирана и няма ясни цели, определени от правителството
- разпоредби, които не отговарят на пазарните условия, както и неправилно прилагане на законодателството
- лошо сътрудничество между министерствата

В Националния план за развитие туризмът се разглежда като приоритетен сектор на икономиката на националната политика и важен фактор за регионалното развитие и развитието на селските среди. По отношение на законодателството, Румъния има регламенти в съответствие с европейските. Същото може да се каже и за защитата на потребителите. За съжаление, някои проблеми могат да възникнат, когато няма ресурси за прилагане на законодателството, НСТ зависи от държавния бюджет като единствената форма на финансиране, водеща до недостатъчно финансиране на Службата, което се вижда при персонала, превозните средства, горивата и др.

Други въпроси, които трябва да бъдат разгледани, са тригодишните лицензи, много бюрократично натовареното законодателство за класификация на структурите за настаняване и храните, класификацията им и т.н.

Националната служба по туризъм е част от министерството, отговаряща за контрола и маркетинга, но с течение на времето се е сблъскала с много проблеми. Политическите назначения доведоха до нестабилност в ръководството на НСТ. Липсата на ресурси и статут в министерството прави процесът на наемане на нови служители или създаване на нови работни места, много труден и трудоемък. Всичко това води до липса на координация и насоки от централното равнище, за да се развие туристическата инфраструктура и услугите и продуктите. Също така има и проблеми на комуникационно ниво между НСТ и частния сектор, както и между НСТ и местните администрации, НСТ влияе само върху процеса на разработване, но самото прилагане на Мастър плана за развитието на националния туризъм 2007-2026 г. става само по себе си изключително трудно.

2.1.1 Силните страни на Румъния като туристическа дестинация. Те могат да бъдат разделени на различни категории.

• Културата и Културно-историческото наследство

- 8 туристически обекта в списъка на ЮНЕСКО, 6 културни обекта и 2 природни обекта
- селища, в които може да се наблюдава изчезнал начин на живот в Западна Европа, този вид туризъм има много висок растеж през последните години
- средновековни крепости, средновековни градове, запазени много добре, като Сибиу, Европейска столица на културата 2007 г., или Сигишоара
- международни фестивали за класическа музика (напр. Фестивалът „Джеордже Енеску“).
- големият брой на фестивалите за електронна музика, които привличат много туристи от чужбина (Untold, Electric Castle, Neversea, 3SmokedOlives).

• География и околна среда

- Румънско Черноморие
- Карпатите, където се намира вторият по значение обект на ЮНЕСКО – вековните девствените букови гори в Карпатите
- Биоразнообразието на Делтата на Дунав (Биосферен резерват, в списъка на световното наследство на ЮНЕСКО).



EUROPEAN UNION
EUROPEAN REGIONAL DEVELOPMENT FUND
INVESTING IN YOUR FUTURE!



GOVERNMENT OF ROMANIA



GOVERNMENT OF BULGARIA



- впечатляващото разнообразие на флората и фауната с уникални видове и много голям брой хищници (напр. мечки)
- умереноконтинентален климат, който предлага чудесни условия за различни дейности, каране на ски през зимата, планински туризъм, колоездене, плаж,
- множество извори с минерални и термални води, 35% от европейските, които могат да предложат широка гама от балнео процедури.

• **Инфраструктура**

- Над 95% от повърхността на страната е снабдена с електричество
- най-бързият интернет в Европа
- летища
- републикански пътища в добро състояние и някои магистрала
- присъствието на много частни авиокомпани за лоу-кост полети
- редица фирми за пътни пътнически превози

• **маркетинг и реклама**

- туроператорите от частната среда са динамични и ефикасни
- НСТ е разкрила мрежа офиси за реклама и информиране в чужбина
- многобройни участия в основните туристически изложения и борси на международно ниво
- национални брандове Дракула и Трансилвания, Градината на Карпатите

• **Човешки ресурси**

- Румъния е държава, в която доста голяма част от градското население говори най-малко един чужд език (английски), като заема 20-то място в света като владеещи езика, след Унгария и преди България.
- хора, признати за тяхното гостоприемство и чувство за хумор.
- има много курсове по туризъм в университети или квалификационни фирми в различни туристически услуги
- НСТ има квалифициран персонал, с опит

• **Законова рамка**

- съществува система за организиране на туристическата дейност и доставчиците на такива услуги
- защитените територии имат добре установена правна рамка

2.1.2 Слабостите на Румъния в туризма, генерирани главно от недостатъчно финансиране

• **Култура и културно наследство**

- липсата на инвестиции от страна на музеите да имат добри преводи и тяхното развитие
- липсата на популяризиране на основните забележителности като паметници и други културни обекти
- много сгради и паметници са в напреднало състояние на деградация
- фестивали и културни събития не са включени в единна база данни, за да станат по-достъпни за туристите
- държавата може по-добре да подкрепи местните традиции и фолклора

• **География и околна среда**

- Замърсяването е може би основният проблем, когато става въпрос за околната среда, промишленото замърсяване, на реките, Дунав, Черно море
- рециклирането се извършва повече на хартия, като има неефективни и малко събирателни пунктове
- множество сгради, много от които са промишлени, изоставени, което замърсява визуално околната среда



EUROPEAN UNION
EUROPEAN REGIONAL DEVELOPMENT FUND
INVESTING IN YOUR FUTURE!



GOVERNMENT OF ROMANIA



GOVERNMENT OF BULGARIA



- туристически райони с висока гъстота на туристическите единици (напр. Мамая – Север)
- увреждане на горския фонд в следствие на прекомерното обезлесяване

• Инфраструктура

- лошо оборудвани и остарели от гледна точка на оборудването, летища
- малко на брой магистрали
- железопътната инфраструктура има по-ниски скорости на движение, отколкото по време на проектирането на железните пътища, преди повече от 100 години
- много градове нямат околновръстни пътища
- стари или изгубени туристически знаци, които не са променени
- селската среда има сериозни инфраструктурни проблеми, липса на канализация, липса на питейна вода в много населени места
- балнео курортите се нуждаят от основни ремонти и огромни инвестиции
- много туристически единици нямат достъп за хора с увреждания и се нуждаят от ремонт, тъй като имат редица повреди
- връзките между летищата и населените места могат да бъдат значително подобрени
- липсата на места за паркиране е сериозен проблем, често породен от много високата гъстота на туристическите единици в даден район
- Човешки ресурси
- ниските заплати са довели до миграция на работната ръка извън страната и недостигът на работна ръка е общ проблем, който ще се увеличи през следващите години.
- подготовката в специализираните институции често пъти не е в съответствие с нуждите на пазара, на частните работодатели, също така тази подготовка се прави в основните университетски центрове и прекалено малко на местно ниво, където има нужда.
- не се осъзнава значението, което туризмът може да има за развитието и икономиката на дадена страна
- туризмът не се възприема като възможност за развиване на кариера, а от много хора е възприеман по-скоро като сезонна възможност за работа, което води до постоянна нужда на работодателите от обучаване на новия персонал.
- маркетинг и реклама
- Румъния не се възприема като туристическа дестинация в останалата част на Европейския съюз
- няма маркетингов план за привличане на туристи от страната, много румънци избират дестинации извън страната
- слабо представителство на НСТ извън страната
- може значително да се подобри онлайн маркетингът, инструмент, който румънският туризъм използва твърде малко.

• Законова рамка

- липса на стимули и подкрепа за инвеститорите
- правни проблеми относно собствеността, които ограничават развитието
- несъответствие между държавното законодателство и пазарните нужди, когато става въпрос за издаване на разрешения
- липса на комуникация между държавните институции и инвеститорите, собствениците на туристически единици

2.2 България

България е държава, сходна с Румъния, като сходствата между тях са обусловени, естествено, от долу-горе еднаквите географски условия, едно и също море с което двете държави граничат – Черно море – планини, в които се практикува ски-каране, и естествено – Дунав. Можем да говорим



EUROPEAN UNION
EUROPEAN REGIONAL DEVELOPMENT FUND
INVESTING IN YOUR FUTURE!



GOVERNMENT OF ROMANIA



GOVERNMENT OF BULGARIA



и за минералните води и техните прилежащи балнеологични курорти. Разликите са по отношение на инвестициите, направени във времето, което е довело до по-бързо развитие на България в сравнение с Румъния, а качеството на услугите е по-добро.

Умерено – континенталният климат, добрите услуги, евтината и добрата храна, както и повече от 20-те морски курорта правят България примамлива атракция. Това, което отличава българското от румънското Черноморие, е че редица български плажове са получили отличието Син Флаг, награда давана по екологични критерии от неправителствена организация (Foundation for Environmental Education), занимаваща се с образование по проблемите на околната среда. Така, плажовете в България са получили международно признание за чистота и качествени услуги. В сравнение с Румъния, която няма нито един плаж, отличен със Син Флаг, България има 10 плажа, като в класацията стои много зад страни като Гърция или Испания, но все пак пред Румъния. Основните черноморски курорти – Албена, Златни пясъци, Слънчев бряг – се издигат на нивото на средиземноморските курорти, предлагат качествени услуги и редица форми на развлечение – от барове, нощни клубове, магазини, до водни спортове, водни ски и т.н.

През 2013 г. България получава само от туризма около 3 милиарда евро, от които около 450 милиона евро се счита, че са получени за нощувки. Оценка сочат около 9 милиона туриста до края на 2013 година посетили страната, като повече от тях идват от Русия, Израел и Украйна, има и немски туристи. Още един плюс на българския туризъм е включване на неговите черноморски пристанища в редица програми на круизни кораби. През 2017 година приходите от туризъм се увеличават с 27%.

Отново през 2013 година страната бележи ръст на туризма като брой туристи – с 5.8% – като това обуславя изявлението на тогавашния министър на Икономиката и енергетиката, Бранимир Ботев, че българският туризъм бележи ръст, два пъти по-висок от този в сравнение с другите отрасли на икономиката. Голяма част от тези туристи са от Русия, като техният брой расте с 15.5%.

Въпреки това България остава интересна дестинация не само благодарение на Черноморието. Редица археологически обекти, както и 9-те обекта в списъка на световното наследство на ЮНЕСКО правят България добро място за инвестиции в средно-срочен и дългосрочен план.

Освен класическите туристически атракции в тази област, България успя да развие и нови туристически сегменти като винен туризъм или голф туризъм. Структурните фондове допринесоха много в това отношение, а следващата линия само ще постави България на върха на предпочитанията на туристите със средни бюджети.

2.1.1 Силните страни на България като туристическа дестинация.

- Икономическата стабилност през последните години доведе до предвидима бизнес среда, която повиши доверието на инвеститорите в българския потенциал
- Качествената туристическа инфраструктура превърна българския туризъм в туризъм, който може да се конкурира с много други страни от Европейския съюз
- Присъединяването към Европейския съюз отвори врати за нов, голям пазар, жаден да види нещо друго, привлечен от очарованието на бившите комунистически страни и всичко това на много атрактивна цена
- Много конкурентните цени, без значение дали говорим за настаняване или храна, като България предлага добри услуги на ниски цени
- Културното и природно наследство, България има безброй археологически останки, обекти, средновековни крепости и разбира се има същото природно разнообразие като това на Румъния.



EUROPEAN UNION
EUROPEAN REGIONAL DEVELOPMENT FUND
INVESTING IN YOUR FUTURE!



GOVERNMENT OF ROMANIA



GOVERNMENT OF BULGARIA



2.2.2. Слабите страни на България като туристическа дестинация.

- Лоша инфраструктура както като национални пътища и магистрали, така и на летищата
- Летищата с международни полети са ограничени на брой, само 3 през 2018 г.
- Голяма степен гъстота в курортите, в определени части от страната, проблем, пред който е изправена и Румъния.



INTERREG V-A ROMANIA-BULGARIA
ROBG 291; GreenTourPro
Nr. sol. CPN 31 Valoare.....



EUROPEAN UNION
EUROPEAN REGIONAL DEVELOPMENT FUND
INVESTING IN YOUR FUTURE!



GOVERNMENT OF ROMANIA



GOVERNMENT OF BULGARIA

ROMANIA - BULGARIA



3 ТРАНСГРАНИЧНИЯТ ТУРИЗЪМ

3.1 Стратегия на Европейския съюз за Дунавския регион

Присъединяването на Румъния и България към Европейския съюз също доведе след себе си и до това, че река Дунав става повече или по-малко компонент на ЕС, като малко от страните, които Дунав пресича, не са част от Европейския съюз. Ползите от този статут вече са безбройни. Дунав като част от ЕС може да отвори Съюза за Черноморския регион, Централна Азия или Южен Кавказ. Може да бъде разработена стратегия на ЕС за басейна на река Дунав, която по нататък да доведе до по-добро икономическо развитие, развитие на конкурентно-способността, на защитата на околната среда и разбира се на общата сигурност, не само на сигурността на транспортните коридори. Целите на ЕС, важните политически инициативи, могат да бъдат по-лесно консолидирани, като се следва стратегията на ЕС.

Сътрудничеството между държавите, прекосявани от Дунав, ще доведе до по-добра защита на околната среда, която на свой ред ще намали много риска от природни бедствия като например суши и наводнения. Но в това отношение трябва да се предприемат важни стъпки и модернизирането на връзките между хората е много добра отправна точка. Крайната цел е по-добро образование, по-добра работна сила и по-голяма сигурност, което ще доведе до развитието на района, на някои места (Румъния и България), които са едни от най-бедните райони на Европейския съюз. За постигането на тези цели Европейската комисия прие Стратегията на ЕС за Дунавския регион (СЕСДР) на 13 април 2011 г., като прие съществуващия модел за Балтийско море, но адаптиран към Дунавския регион. СЕСДР е инструмент на Общността за макро-регионално сътрудничество на дунавските крайречни държави за икономическото и социално развитие на дунавския макро-регион чрез засилване на прилагането на политиките и законодателството на ЕС в региона.

3.1.1 Предизвикателства

Известно е, че с течение на времето много държави по река Дунав са били ръководени от тоталитарни режими, но след демократичните революции и присъединяването на държавите към Европейския съюз, за тях е възможно по-добро бъдеще. И затова трябва да се обърне внимание на някои предизвикателства и те се отнасят до:

- **Околна среда:** трябва да се има предвид важноста на река Дунав като международен екологичен коридор и за това тя трябва да бъде защитена. Източниците на замърсяване могат да бъдат промишлени, необработени отпадъчни води или торове, и това замърсяване може да се транспортира с течението на реките, като замърсяването поради това не се локализира само в рамките на границата на държавата, източник на замърсяването. За тази цел трябва да се вземат мерки за опазване на природата. Също така с усилията на дунавските държави рисковете от суша или наводнения могат да бъдат по-добре посрещнати.
- **Енергия:** недостатъчното разнообразие на основните доставчици на енергия, доведе до някои високи цени за тази зона. По-доброто сътрудничество между държавите ще отвори енергийния пазар и ще доведе до по-ниски цени за всички и по-добра енергийна сигурност, като по този начин ще се избегнат възможни зимни енергийни кризи.
- **Мобилност:** Дунав е TEN-T коридор (Програмата TEN-T е създадена от Европейската комисия, за да подкрепи построяването и модернизирането на транспортната инфраструктура в ЕС) и при все това, обемът на транспорта по Дунав все още е много малък в сравнение с други европейски реки (само 15% от общия транспорт по Рейн). Речният транспорт е ефективен и с ниско въздействие върху околната среда и поради това следва да се обмисли използването на пълния потенциал, и една от първите стъпки в тази посока е модернизирането на дунавските пристанища.
- **Общество:** Река Дунав има по протежението си някои от най-проспериращите региони и някои от най-бедните, и с едно по-добро институционално сътрудничество, тази разлика може да бъде намалена.
- **Безопасност:** По-доброто сътрудничество между институциите на различните страни, заедно с намаляването на корупцията, ще доведе до намаляване на престъпността, контрабандата и трафика на хора. Заедно държавите могат да си помагат за справяне с тези проблеми за благосъстоянието на целия регион.



EUROPEAN UNION
EUROPEAN REGIONAL DEVELOPMENT FUND
INVESTING IN YOUR FUTURE!



GOVERNMENT OF ROMANIA



GOVERNMENT OF BULGARIA



3.1.2. Перспективи

Въпреки че за много случаи може да се каже за дунавските страни, че не винаги са имали най-щастливата история, потенциалът който те имат е изключителен. Те имат наследство, култура на района, имат толкова много следи и места с особена природна красота. Връзките към Изтока могат да се развиват и подобряват чрез мрежата TRACECA, мрежа, свързваща европейския Кавказ и Централна Азия.

Туризмът е най-важният и предлагащ много предимства, начин за развитие на района, Дунав е признат за естествения му мултикултурализъм, създаден през вековната история, мултикултурализмът, който се е генерирал от космополитни градове до исторически места, много повече и много по-разнообразни от всеки друг речен басейн в света. С добрата и устойчива инфраструктура цялата тази културна смесица може да бъде представена на много по-голям брой туристи, отколкото е в момента.

Дунав може да бъде важен източник на енергия от възобновяеми източници, не само хидроложки, но и вятърни или термални.

Не на последно място, това което прави поречието на Дунав изключително атрактивно, е разнообразието на флората и фауната, както и това, че реката прекосява редица форми на релефа, от Карпатите, Дунавската равнина, до Делтата на Дунав, като предлага на туристите изключителни пейзажи.

3.2 Защита на околната среда по поречието на Дунав

За доброто опазване на околната среда е необходимо реално сътрудничество между държавите, защото ако някои вършат примерно своята работа, тяхната работа може да бъде обезсилена от небрежността на други държави, които не са подхождали към проблема със същия професионализъм. Разнообразието на флората и фауната на река Дунав е впечатляващо, както водно, така и сухоzemно. Имаме местообитания на пеликани, например, или големи хищници, мечки, вълци и др. В географско отношение Дунав „докосва“ няколко планински вериги като Балкани, Карпати и Алпи. Екологичните ресурси са наистина впечатляващи.

Въпрос, който засяга всички страни, пресичани от река Дунав, е качеството на водата, тъй като реката има важни притоци. Трябва да се гарантира добро качество на водата от всички държави чрез намаляване на замърсителите. Съществува рамкова директива, която изисква това. През 2009 г. беше приет план за управление на реката от всички крайдунавски страни.

Сътрудничеството между държавите на регионално равнище може да ограничи последиците от катастрофални природни явления като суша или наводнения, или бедствия, причинени от човека, като промишлени аварии. Жителите на тези региони трябва да бъдат защитени чрез превенция и начините на управление на тези бедствия.

Индустриализацията и по-нататъшното развитие на градското общество също са довели до значително въздействие върху околната среда. По този начин многобройни природни местообитания са намалени, екосистемите са разпокъсани, земеделската експлоатация е довела до ерозия на почвата. Поради тези причини природните ресурси трябва да бъдат запазени и, доколкото е възможно, да се предотврати увреждането на биологичното разнообразие и да се възстановят местообитанията и екосистемите. За да се постигнат всички тези цели, трябва да бъдат предприети стъпки и тези стъпки вече са направени в Плана за управление на речния басейн, управление на Делтата, плановите за управление на различните рискове. Съществуват решения, те трябва само да се приложат от всички страни, пресичащи реката.

3.3 Повишаване приходите в региона на Дунав

Както се споменава в това проучване, Дунавският регион, наред с изключителното си етническо разнообразие, също така е свидетел на крайности, когато става въпрос за условия на живот и доходите. Тук можем да намерим развити градове, градски центрове, с хора с доходи над средното, с много добър стандарт на живот, или сред най-бедните европейски граждани, особено когато се отправяме към края на реката, където тя се влива в Черно море. Това несъответствие може да се види и в нивото на образованието и обучението, като двете са пряко пропорционални на доходите. За да се преодолеят тези несъответствия и да се създаде включваща среда за ромското население, беше създадена стратегията „Европа 2020“. Линиите на действие са разнообразни и се опитват да привлекат работна сила в местата, в които няма капитал, в райони, в които има капитал, но има и недостиг на работна сила.



EUROPEAN UNION
EUROPEAN REGIONAL DEVELOPMENT FUND
INVESTING IN YOUR FUTURE!



GOVERNMENT OF ROMANIA



GOVERNMENT OF BULGARIA

ROMANIA - BULGARIA



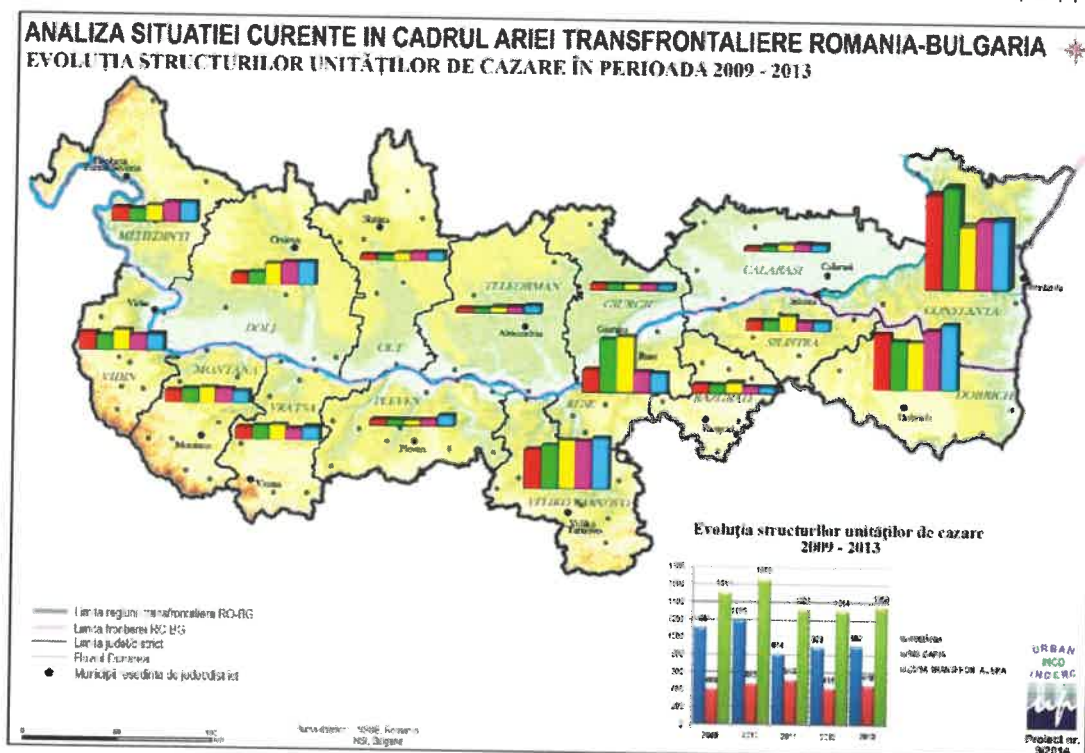
За да се справим с тези различия, трябва да работим по няколко аспекта. На първо място, трябва да се работи върху образованието и обучението, да се модернизират обучението на хората в университетските центрове и да се повиши ефективността на социалното подпомагане. Също така свързано с образованието са и научните изследвания. Чрез по-ефективно използване на държавните фондове и европейските структурни фондове, не облагодетелстваните райони могат да се развият и да се възползват от ноу-хау на развитите региони от горното течение на река Дунав.

Чрез по-доброто сътрудничество между частните фирми и чрез реализиране на връзки могат да се увеличат иновациите и преди всичко конкурентоспособността. По горното течение на Дунав се намират едни от най-развитите зони и с най-висока производителност, в долното течение има работна ръка и чрез сътрудничество двата региона само ще спечелят в дългосрочен план и ще се стигне до развитието на целия дунавски регион. Така се цели повишаване на равнището на заетост на работната ръка. Едно от изискванията за това е мобилността, която те трябва да притежават, и това може да стане само чрез по-добро сътрудничество. Един от основните бенефициенти на тези промени могат да бъдат ромските общности, маргинализирани и социално и икономически изключени в много части на Дунавския басейн.

Целта е да се увеличат инвестициите от националните бюджети за научни изследвания до 3% от БВП, да се подобри достъпът до интернет, да се увеличи броят на патентите с 50% и да се увеличи населението с висше образование с 40%.

3.4 Туристическа инфраструктура в дунавския басейн

За да се направи добър анализ на туристическата инфраструктура по р. Дунав, е необходимо да се консултират със статистиката, предоставена от INSSE (Националният статистически институт) за Румъния и НСИ за България. Оценяват се туристическите структури. Под „туристически структури“ се разбира конструкция или място, което може да предложи услуги по настаняване през цялата година или сезонно. За Румъния и България административните зони с най-много туристически структури са Констанца и Добрич.



Sursa datelor: INSSE, Romania, NSI, Bulgaria



EUROPEAN UNION
EUROPEAN REGIONAL DEVELOPMENT FUND
INVESTING IN YOUR FUTURE!



GOVERNMENT OF ROMANIA



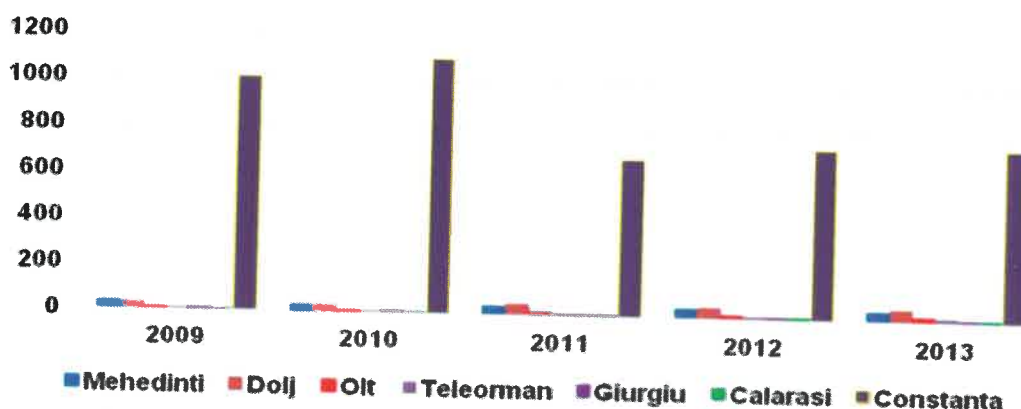
GOVERNMENT OF BULGARIA



Тази диаграма показва развитието на структурите за настаняване през периода 2009-2013 г. по окръзи / области. От самото начало се забелязва намаляване на броя на туристическите структури през 2013 г. в сравнение с 2009 г. и че румънската страна има почти два пъти повече като брой. В този момент, най-развитите региони са окръг Констанца в Румъния и област Добрич в България. Една от причините за това е големият брой строежи, изградени по време на комунистическия период в тези райони, така че говорим за комунистическо наследство. Две области с висок потенциал, а именно Гюргево и Разград, имат може би най-слабата инфраструктура от всички райони за Румъния и България.

В Румъния основните окръзи със значителен ръст са Долж, Олт и Кълъраш, въпреки че окръг Констанца също има и спад, сравнявайки годините 2013 и 2009. Почти същата динамика се наблюдава и в България, където Плевен, Враца, Велико Търново и Добрич отбелязват значително увеличение, докато Видин, Русе, Силистра и Разград – спад.

Еволюция на броя на туристическите структури с функции за туристическо настаняване по периода 2009-2013 (Румъния)



Sursa datelor: NSI, Bulgaria

За Румъния може да се види, че когато окръг Констанца е загубил част от туристическите си структури, други окръзи са отбелязали ръст. Въпреки това има много голямо несъответствие между окръг Констанца и останалите, но това е много по-динамичен пазар и е чувствал икономическата криза много по-интензивно от останалите. На противоположния полюс е окръг Мехединц, който въпреки че може да предложи много като природно богатство и наследство, при все това има много бавен растеж.

INTERREG V-A ROMANIA-BULGARIA
ROBG 291; GreenTourPro
Nr. sol. CPN..... Valoare.....



EUROPEAN UNION
EUROPEAN REGIONAL DEVELOPMENT FUND
INVESTING IN YOUR FUTURE!



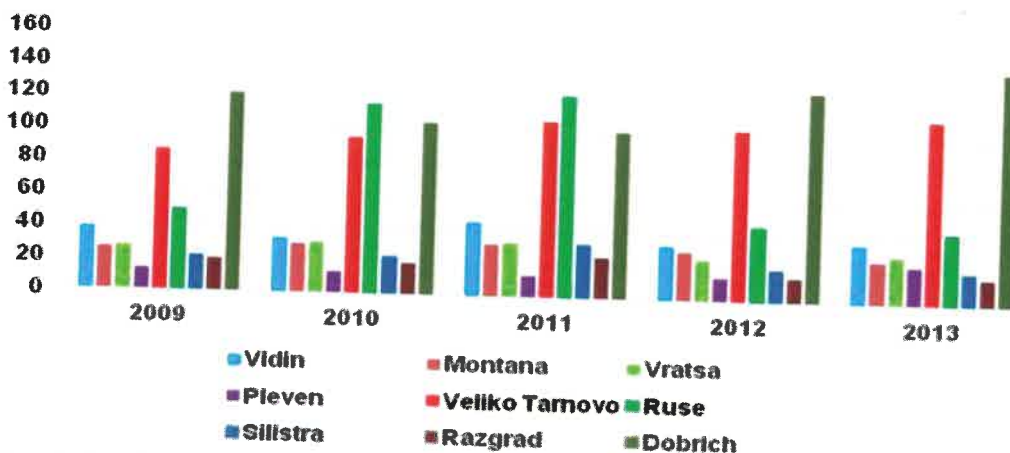
GOVERNUL ROMÂNIEI
GOVERNMENT OF ROMANIA



GOVERNMENT OF BULGARIA



Evoluția numărului structurilor de primire turistică cu funcțiuni de cazare turistică pe perioada 2009-2013 (Bulgaria)



Sursa datelor: NSI, Bulgaria

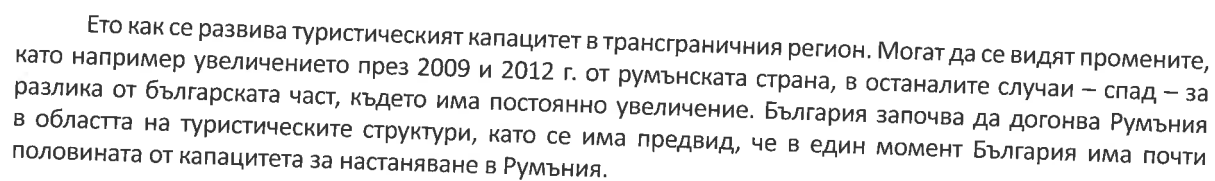
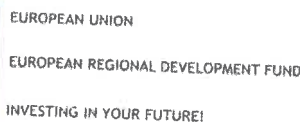
За България може да се види как Плевен практически е удвоил броя на туристическите си структури и как Велико Търново е с най-постоянен растеж, при все че е преминал през икономическа криза, а област Монтана почти не е засегната от кризата.

Numărul structurilor cazare în zona transfrontalieră, anii 2009-2013

	2009	2010	2011	2012	2013
Mehedinti	30	27	35	42	42
Dolj	24	27	47	49	51
Olt	11	11	15	18	19
Teleorman	10	10	13	14	17
Giurgiu	12	12	11	12	13
Calarasi	8	11	14	16	15
Constanta	1013	1097	679	738	745
ROMÂNIA	1108	1195	814	889	902
Vidin	38	33	45	33	36
Montana	26	30	32	30	26
Vratsa	27	31	33	25	29
Pleven	13	13	13	14	23
Veliko Tarnovo	86	95	107	104	112
Ruse	50	116	123	46	44
Silistra	22	23	33	20	20
Razgrad	20	19	25	15	16
Dobrich	121	105	102	128	142
BULGARIA	403	465	513	415	448
Zona Transfrontalieră	1511	1660	1327	1304	1350

Sursa datelor : INSSE, Romania. NSI, Bulgaria





INTERREG V-A ROMANIA-BULGARIA
ROBG 291; GreenTourPro
Nr. sol. CPN. 3.1 Valoare.....



Capacitatea de cazare turistică existentă în zona transfrontalieră

	2009	2010	2011	2012	2013
Mehedinti	1537	1524	1587	1772	1768
Dolj	1400	1646	2242	2259	2125
Olt	568	547	664	867	874
Teleorman	664	675	714	732	798
Giurgiu	806	806	814	874	916
Calarasi	463	534	561	612	643
Constanta	121723	124643	83751	84690	85756
ROMÂNIA	127161	124643	83751	84690	85756
Vidin	758	859	1012	891	955
Montana	1355	1330	1590	1609	1234
Vratsa	1869	1054	1101	1005	1050
Pleven	1161	1161	1027	1093	1315
Veliko Tarnovo	4883	5219	5360	5850	5438
Ruse	1903	1917	1812	1778	1718
Silistra	702	728	712	637	627
Razgrad	831	551	554	573	612
Dobrich	21990	22217	23691	29069	31009
BULGARIA	35452	35036	36859	42505	43958
Zona Transfrontalieră	162613	165411	127192	134311	136838

Sursa datelor: INSSE, Romania, NSI, Bulgaria



3.4.1 Брой туристи

Когато говорим за броя на туристите, ние говорим за техния брой, независимо от националността им, туристи които пребивават най-малко една нощ на място, различно от тяхното постоянно местожителство, което обичайно е в друго населено място. По-долу можете да се види развитието на броя на туристите за 2013 г. в трансграничния регион. В таблицата по-долу може да се сравни броя на румънските и чуждестранните туристи. Списъкът водят Констанца за Румъния и Добрич и Велико Търново за България, обяснението за това е туристическата инфраструктура, която в съответните области/окръзи е много по-развита, отколкото в останалите области и окръзи. В другия край на класацията за Румъния са окръзите Телеорман, Гюргево и Кълъраш, а за България – Силистра и Разград. Заключениеето на диаграмата е, че броят на туристите, идващи в Румъния, бележи повече колебания от туристите в България, чийто брой непрекъснато се увеличава, така че в края на 2013 г. се отбелязва лек спад. Същото важи и за чуждестранните туристи.



EUROPEAN UNION
EUROPEAN REGIONAL DEVELOPMENT FUND
INVESTING IN YOUR FUTURE!



GOVERNMENT OF ROMANIA

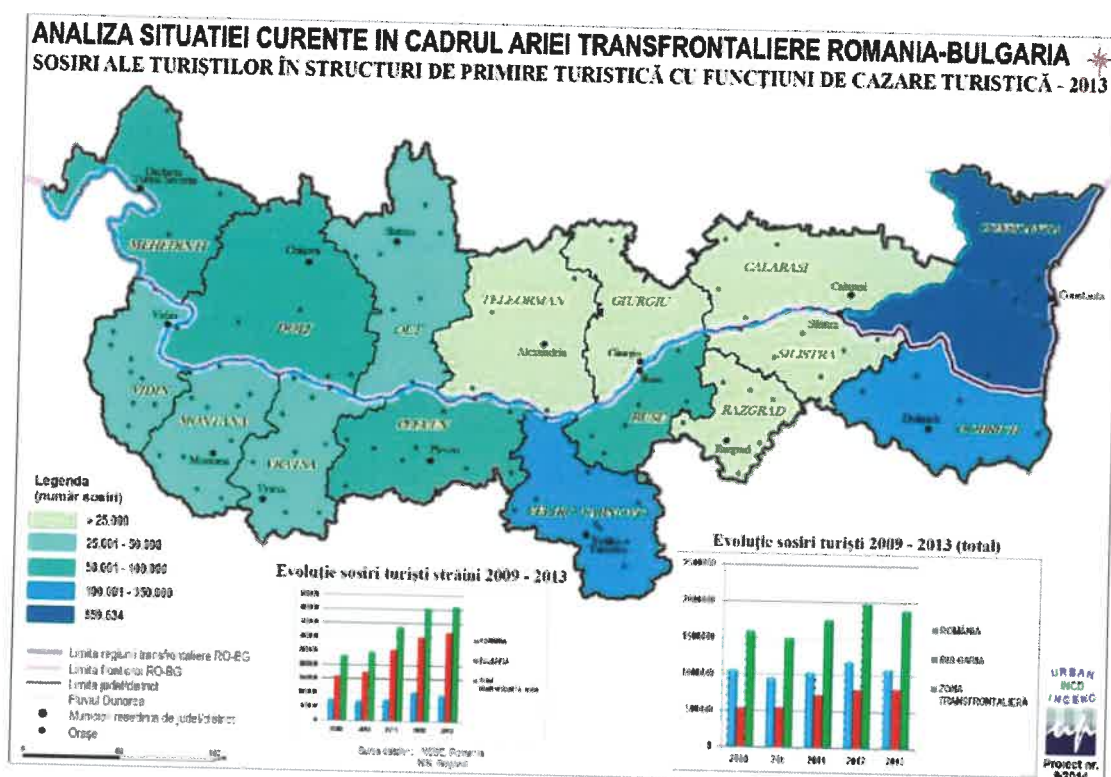


GOVERNMENT OF BULGARIA

ROMANIA - BULGARIA

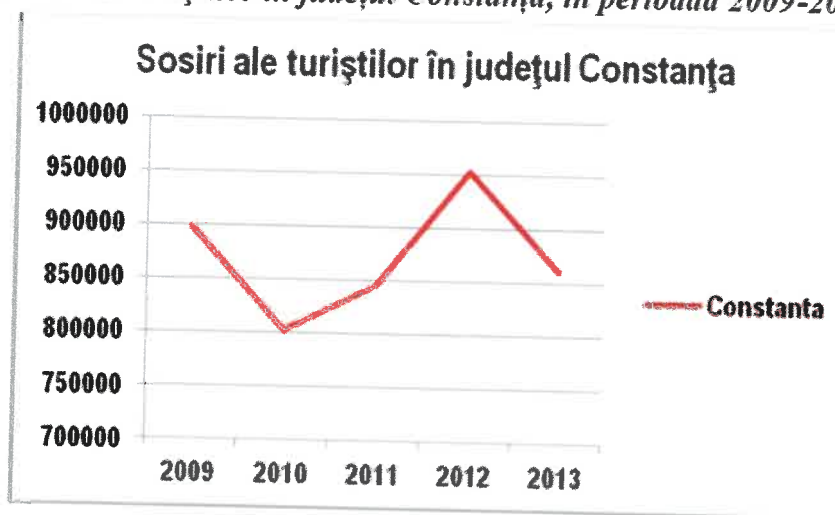


Interreg



Statistikata pokazva, che v Konstanta i Dobrich, okrugăt i oblastta s nai-dobra infrastruktura, se registrirat i nai-visoki kolebania v broia na turistite i mestata za nastanivane. Uvelicheniata sa vnezapni, spadovete – sьщo, kato procsetite sa mnogo чувствителни към икономическия климат i икономическите кризи. За разлика от това, v останалите области i окръзи може да се види стабилно нарастване, естествено v някои може да се забележи спад, но въздействието i колебанията не са толкова значими. По-долу е представено сравнение между окръг Констанца i област Добрич, взети поотделно i с останалите области i области, без тези два окръг/област.

Sosiri ale turiștilor în județul Constanța, în perioada 2009-2013



Sursa datelor: INSSE, Romania



EUROPEAN UNION
EUROPEAN REGIONAL DEVELOPMENT FUND
INVESTING IN YOUR FUTURE!



GOVERNMENT OF ROMANIA

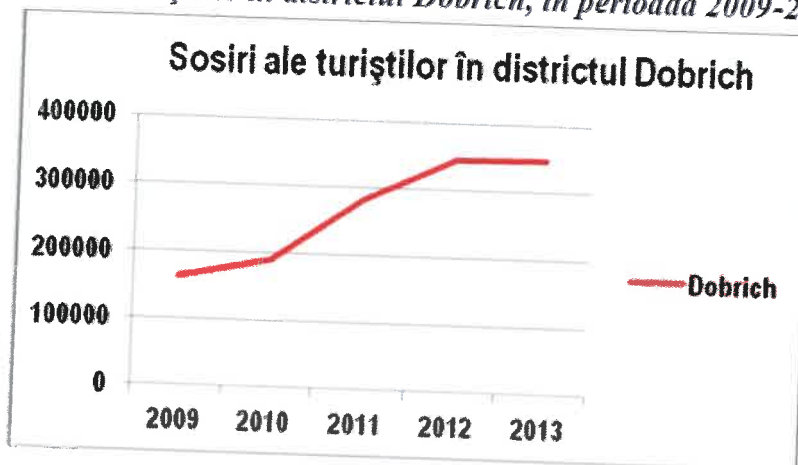


GOVERNMENT OF BULGARIA



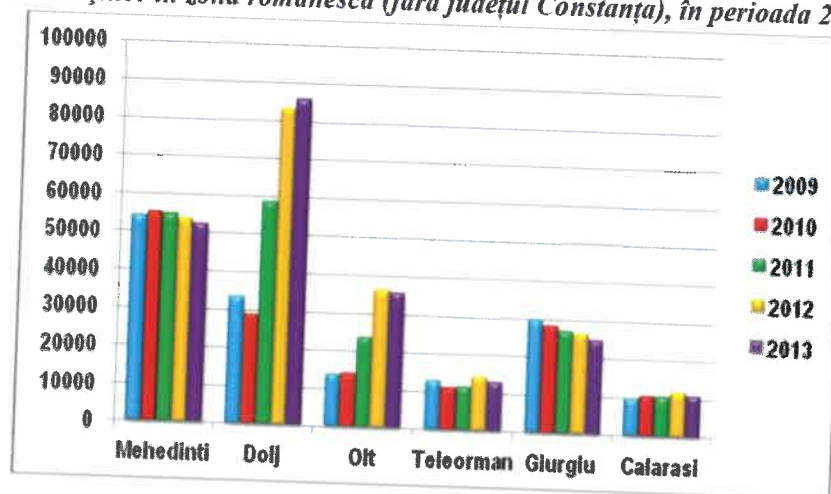
Interreg

Sosiri ale turiștilor în districtul Dobrich, în perioada 2009-2013



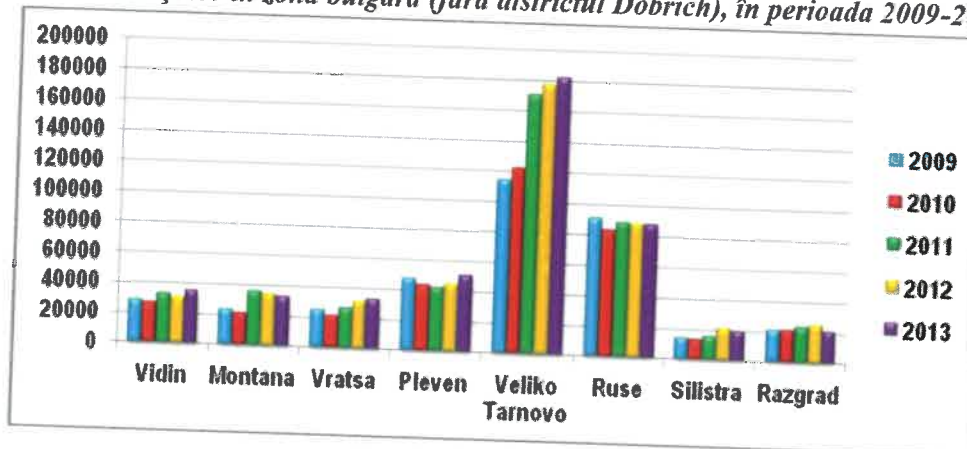
Sursa datelor: NSI, Bulgaria

Sosiri ale turiștilor în zona românească (fără județul Constanța), în perioada 2009-2013



Sursa datelor: INSSE, Romania

Sosiri ale turiștilor în zona bulgară (fără districtul Dobrich), în perioada 2009-2013



Sursa datelor: NSI, Bulgaria



Sosiri ale turiștilor în zona transfrontalieră (total)

	2009	2010	2011	2012	2013
Mehedinti	54126	54942	54778	53684	52323
Dolj	33529	28762	58538	83024	85847
Olt	13924	14167	23700	36383	35678
Teleorman	13002	11347	11669	14301	13176
Giurgiu	29919	28217	26969	26594	24983
Calarasi	10215	10600	10657	11929	11035
Constanta	897677	803096	844802	953008	859634
ROMÂNIA	1052392	951131	1031113	1178923	1082676
Vidin	28967	27025	33515	30978	35212
Montana	23632	21420	36451	35058	33023
Vratsa	25745	21995	27072	31295	33503
Pleven	47684	44064	42758	44507	50856
Veliko Tarnovo	114124	121951	170777	177821	182188
Ruse	90930	83642	89156	88004	88093
Silistra	14961	13604	16220	21866	20343
Razgrad	21349	21534	23891	25410	21636
Dobrich	163825	188108	282297	344118	345971
BULGARIA	531217	543343	722137	799057	810825
Zona Transfrontalieră	1583609	1494474	1753250	1977980	1893501

Sursa datelor: INSSE, Romania, NSI, Bulgaria

3.4.2 Брой нощувки

Под една нощувка се разбира нощ, в която лицето (туристът) е регистриран (настанен) в място за туристическо настаняване, като присъствието на лицето в стаята не е важно.

В таблицата по-долу можете да видите разликите между румънската част и българската част, развитието на броя на нощувките. Лидерите в класацията остават окръг Констанца и област Добрич, като повечето от нощувките са регистрирани в тях. Разликите се срещат между българската и румънската част, защото въпреки че през 2010 и 2013 г. е имало някакво намаление и известно увеличение през 2012 г., се отбелязва, че в българската част увеличенията са постоянни, което е знак, че те са преминали по-добре през икономическата криза, докато от румънската страна се забелязва по-голяма стагнация. Окръг Кълъраш и област Разград са с най-малкия брой нощувки.



EUROPEAN UNION
EUROPEAN REGIONAL DEVELOPMENT FUND
INVESTING IN YOUR FUTURE!



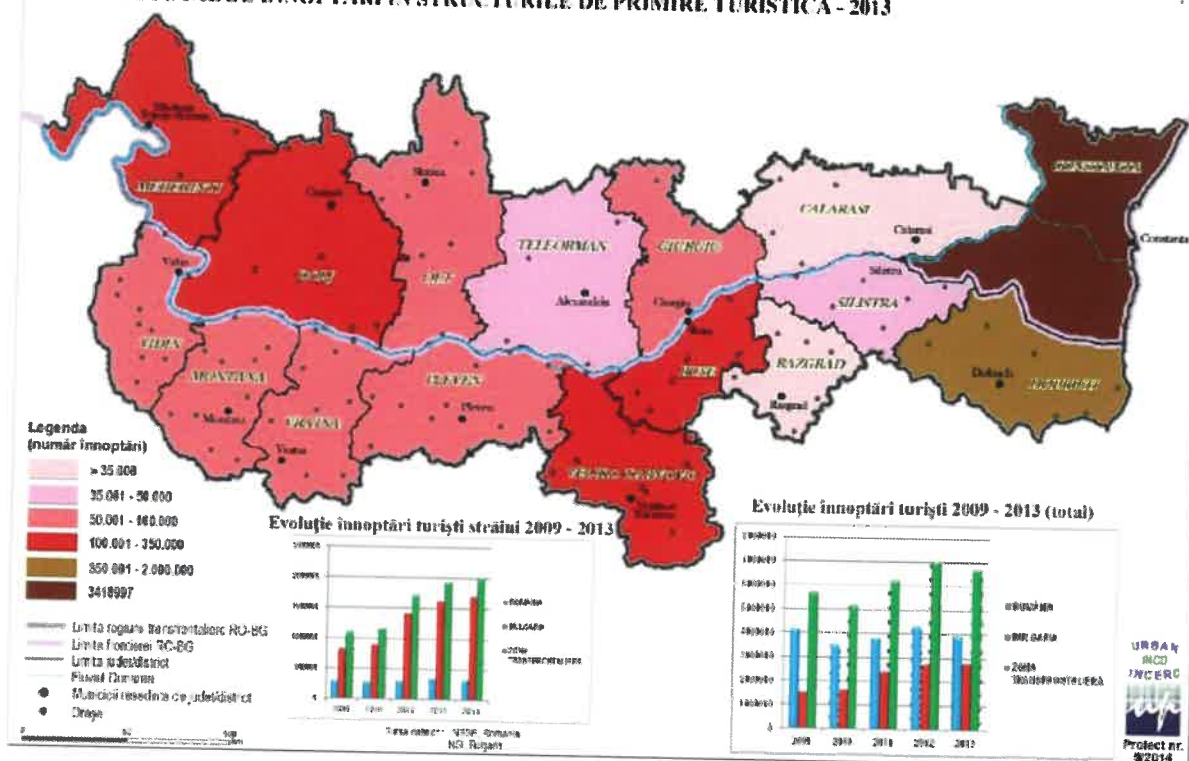
GOVERNUL ROMÂNIEI
GOVERNMENT OF ROMANIA



GOVERNMENT OF BULGARIA

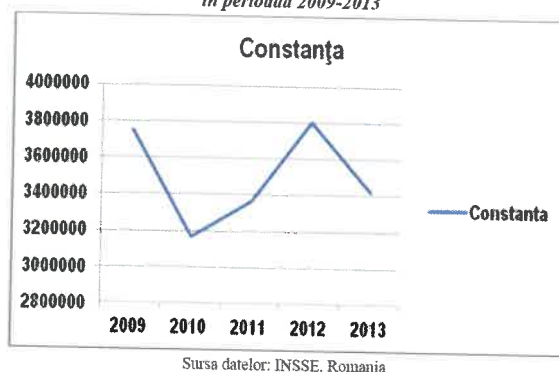


ANALIZA SITUAȚIEI CURENTE ÎN CADRUL ARIEI TRANSFRONTALIERE ROMANIA-BULGARIA NUMĂRUL TOTAL DE ÎNNOPTĂRI ÎN STRUCTURILE DE PRIMIRE TURISTICĂ - 2013



Numărul total de înnoptări în structuri de primire turistică din județul Constanța, în perioada 2009-2013

Numărul total de înnoptări în structuri de primire turistică din județul Constanța,
în perioada 2009-2013



INTERREG V-A ROMANIA-BULGARIA
ROBG 291; GreenTourPro
Nr. sol. CPN 31 Valoare.....



EUROPEAN UNION
EUROPEAN REGIONAL DEVELOPMENT FUND
INVESTING IN YOUR FUTURE!



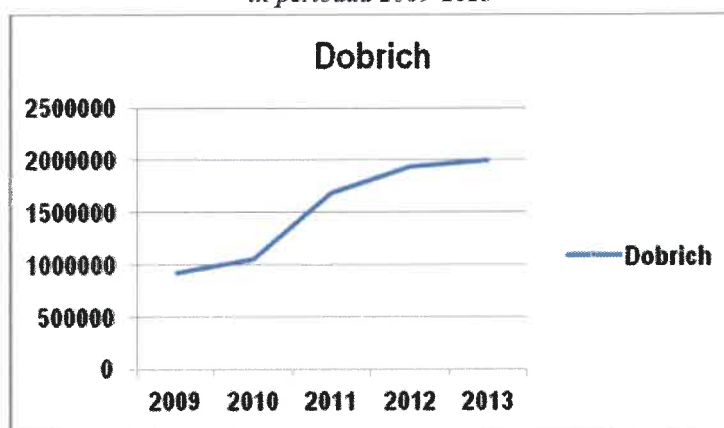
GOVERNMENT OF ROMANIA



GOVERNMENT OF BULGARIA



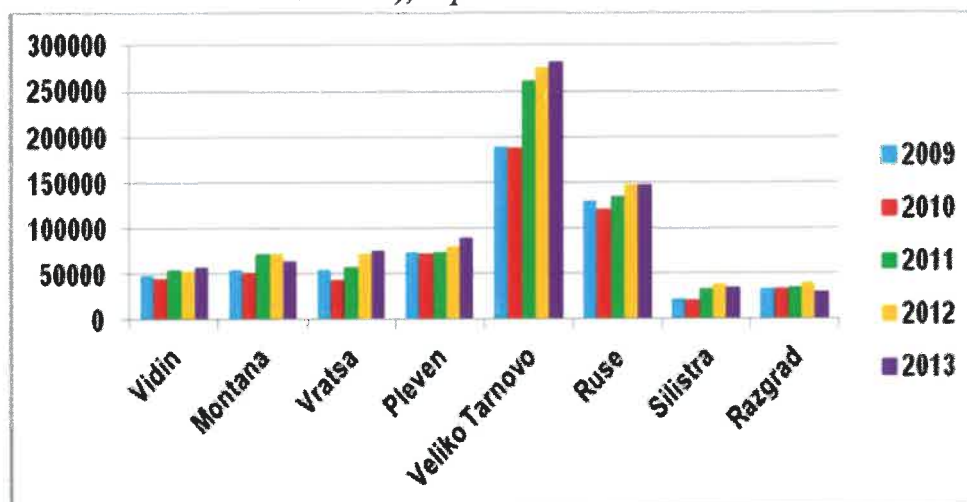
*Numărul total de înnoptări în structuri de primire turistică în districtul Dobrich,
în perioada 2009-2013*



Sursa datelor: NSI, Bulgaria

В горните графики може да се види как Окръг Констанца претърпява големи колебания, отбелязва рязък спад през 2010 г., рязко увеличение през 2012 г., а през 2013 г. отново има рязък спад. Област Добрич, въпреки че няма същия брой нощувки като окръг Констанца, има стабилен растеж през анализирания период.

Numărul total de înnoptări în structuri de primire turistică din zona bulgară (fără districtul Dobrich), în perioada 2009-2013



Sursa datelor: NSI, Bulgaria

INTERREG V-A ROMANIA-BULGARIA
ROBG 291; GreenTourPro
Nr. sol. CPN... Valoare.....



EUROPEAN UNION
EUROPEAN REGIONAL DEVELOPMENT FUND
INVESTING IN YOUR FUTURE!



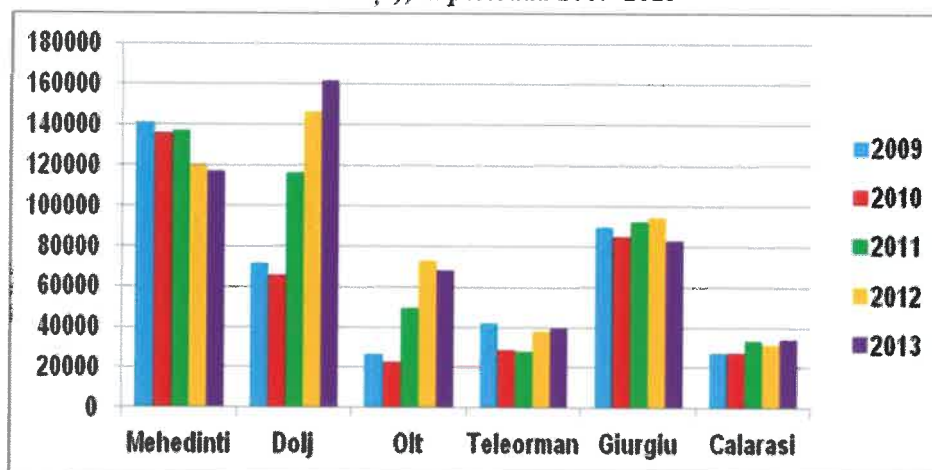
GOVERNMENT OF ROMANIA



GOVERNMENT OF BULGARIA



Numărul total de înnoptări în structuri de primire turistică din zona românească (fără județul Constanța), în perioada 2009-2013



Sursa datelor: INSSE, Romania

По-горе може да се види, че градовете Олт и Долж са отбелязали значително увеличение през 2011, 2012, 2013 година. Окръзите Телеорман и Кълъраш остават в края на класацията като брой нощувки, но най-лошата част е, че няма дори положителни движения, тъй като броят на нощувките е постоянен.

За българската част се вижда в горната таблица, как областите имат леко, но стабилно увеличение, с изключение на Велико Търново, където се вижда сериозно увеличение през 2011 г., продължаващо през 2012 и 2013 година. На противоположния полюс и сравнимо с окръзите със слабо представяне в Румъния, Кълъраш и Телеорман, се намира област Разград, която през 2013 г. дори отбеляза спад.

INTERREG V-A ROMANIA-BULGARIA
ROBG 291; GreenTourPro
Nr. sol. CPN 37 Valoare.....



EUROPEAN UNION
EUROPEAN REGIONAL DEVELOPMENT FUND
INVESTING IN YOUR FUTURE!



GOVERNMENT OF ROMANIA



GOVERNMENT OF BULGARIA



Numărul total de înnopări în structuri de primire turistică din zona transfrontalieră

	2009	2010	2011	2012	2013
Mehedinti	141007	135869	137129	119972	117103
Dolj	71689	65695	116427	146781	161538
Olt	26349	22453	49458	72967	67810
Teleorman	41772	28776	28217	38038	39434
Giurgiu	89699	84968	92026	94408	82801
Calarasi	27045	27570	33623	31650	34313
Constanta	3753245	3166706	3361073	3799526	3418997
ROMÂNIA	4150806	3532037	3817953	4303342	3921996
Vidin	48492	44344	54659	52249	58229
Montana	55243	50904	72661	71917	63694
Vratsa	54674	42995	57452	72679	75689
Pleven	73459	71573	73234	80863	89102
Veliko Tarnovo	189660	187797	261456	275162	282946
Ruse	130607	119780	134214	148091	147300
Silistra	23228	21431	34046	38925	35655
Razgrad	33015	34228	35737	39337	31031
Dobrich	923374	1052920	1689453	1939723	1998528
BULGARIA	1531752	1625972	2412912	2718946	2782174
Zona Transfrontalieră	5682558	5158009	6230865	7022288	6704170

Sursa datelor: INSSE, Romania, NSI, Bulgaria

3.5 Туристически потенциал

3.5.1 Туристически потенциал на културното наследство

3.5.1.1 Румънската зона.

От 266-те исторически паметници от национален интерес, 84,9% от тях се намират на румънска територия, което означава 69 паметници и археологически обекти и 155 паметници и архитектурни ансамбли. Това е много важен актив за икономическия растеж на района, от туризма. Този факт също така помага да се гарантира, че паметниците са разпределени сравнително равномерно по области, които са концентрирани около гъсто населените райони. В окръг Констанца има 73, в окръг Долж – 34, в окръг Телеорман – 32, на последно – 13 в окръг Кълъраш.

Туризмът в окръзите покрай река Дунав се извършва в съответствие с туристическото предлагане, а формите на туризма се различават в различните области. Така през последните години областите Олт, Долж и Мехединци имат значителен ръст в бизнес туризма, главно в градовете.

Констанца е най-важният окръг, когато става въпрос за отдих и туризъм, а именно морски туризъм в множество курорти.



EUROPEAN UNION
EUROPEAN REGIONAL DEVELOPMENT FUND
INVESTING IN YOUR FUTURE!



GOVERNMENT OF ROMANIA



GOVERNMENT OF BULGARIA



Окръзите Телеорман, Гюргево и Кълъраш имат транзитен туризъм а, за съжаление, транзитният туризъм не може да подкрепи устойчивото развитие на района. Трябва да се създадат нови туристически предложения за развитие на тези области.

Освен тези форми на туризъм, има и риболов и лов, планински, културен, религиозен, за водни спортове, походи и бягане, които са основният фокус на това проучване, круизи по Дунав и др.

От всички окръзи от към румънската страна, Констанца е с най-добрата инфраструктура, много повече от останалите окръзи. По този начин голяма част от туристическия потенциал е концентриран на изток, по черноморското крайбрежие. Тук е и най-голямото развитие в сравнение с другите региони, в които се забелязва по-слабо развитие. Единственият проблем е сезонността на туризма, необходими са и други продукти, за да се развият други форми на туризъм.

3.5.1.2 Българската зона.

Българската територия леко изостава в сравнение с румънската, когато става дума за исторически паметници от национален интерес, но компенсира със своите природни ресурси и защитени територии. Отличава се с обекти на ЮНЕСКО в областите Русе и Разград. В българската зона, в област Велико Търново са разположени най-много паметници – 10 на брой. Област Добрич има 7, Русе – 6, а областите с най-малко забележителности са Плевен, Силистра и Монтана, всяка с по 2.

В българската зона, в сравнение с Румъния, област Добрич е с най-развита и най-добра инфраструктура за развлекателен туризъм и като се видя няколко параграфа по-горе, е сравнима пряко единствено с окръг Констанца.

За културния туризъм, Велико Търново е водеща област в българската част, тук идват основните туристически потоци. Велико Търново също доминира в областта на историческия туризъм.

Планински туризъм се практикува в областите Враца и Монтана. Във Враца има и екотуризъм, а в Монтана бизнес и спа туризъм.

3.5.2 Туристически потенциал от гледна точка на природните дадености

3.5.2.1 Румънската зона.

Природното наследство е атракция за туристите. Биоразнообразието, предлагано от Дунавския басейн, релефа, от планини до равнини и ливади, растителност и др. всички представляват интересни за туристите точки, в които трансграничният туризъм може да се развива устойчиво. В румънската зона има 3 природни парка и 1 национален парк. Румъния има и 15 Рамсарски обекта от международен интерес.

Обектите на Натура 2000 са концентрирани главно в два окръга – Мехединци и Констанца.

3.5.2.2 Българската зона

Областите по поречието на река Дунав в България имат 4 природни парка и 6 рамсарски обекта. Обектите по Натура 2000 са равномерно концентрирани, за разлика от Румъния, в областите Монтана и Видин и областите Силистра, Плевен, Разград и Добрич.

По поречието на река Дунав има защитени природни територии, 3 биосферни резервата от международен интерес, места по Натура 2000, всички от които могат лесно да бъдат включени в туристически маршрути за устойчиво развитие на трансграничния туризъм.



EUROPEAN UNION
EUROPEAN REGIONAL DEVELOPMENT FUND
INVESTING IN YOUR FUTURE!



GOVERNMENT OF ROMANIA

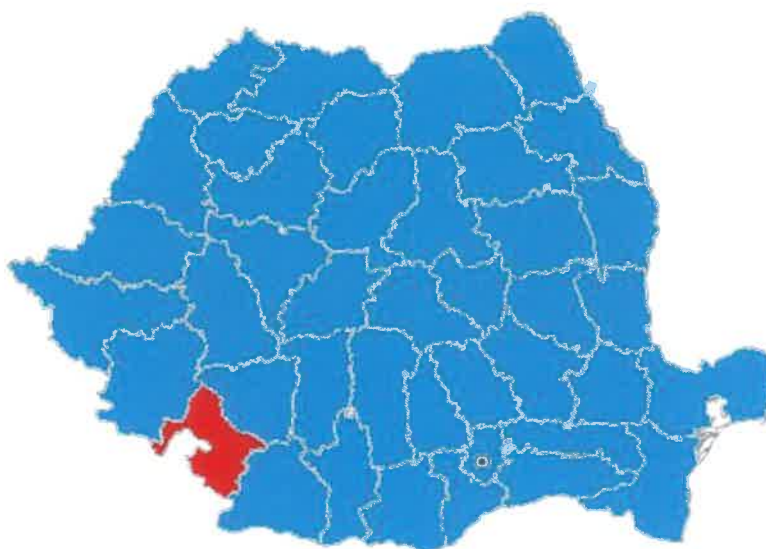


GOVERNMENT OF BULGARIA



4. Географско описание на румънската трансгранична зона

4.1 Мехединц



Въпреки че е сравнително малък окръг, той има всички форми на релефа – от планините Мехединци и Черна, платото Мехединци и платото Бълчица, а разнообразието от форми на релефа създава впечатляващи пейзажи, които привличат много туристи. През цялата година, благодарение на умерено континенталния климат със средиземноморски влияния.

4.1.1 Природни ресурси

С 33 защитени природни зони, от които 14 в мрежата Натура 2000, окръг Мехединци има голям туристически потенциал. Повечето от забележителностите са разположени около Железни врата.

4.1.1.1. Природен парк Железни врата (място по Рамсар) обхваща в територията си още 18 резервата от различен тип, всеки със своята специфика. Най-важните от тях са:

- Валя Маре (Голямата долина), позната със своя особен карстов релеф
- Остров Стара Молдова, влажна зона
- Големите Казани
- Малките Казани

4.1.1.2 Национален парк Домоглед Валя Черней, природен парк, който се простира на територията на 3 окръга и включва в себе си 10 природни резервата. В рамките на този парк е и най-високият връх в планината Мехединци, връх Стан (1466 м)



EUROPEAN UNION
EUROPEAN REGIONAL DEVELOPMENT FUND
INVESTING IN YOUR FUTURE!



GOVERNMENT OF ROMANIA



GOVERNMENT OF BULGARIA



4.1.1.3 Карстовият комплекс в Поноареле, в рамките на комплекса се намират няколко природни паметници, най-важните от които са

- Божият Мост
- Полето на лапиезите
- Езерото Големият затон
- Езерото Малкият затон
- Пещарата Поноареле
- Гората Лапиези

4.1.1.4 Други природни ресурси

- Резерватът Корнетул Обършиа-Клошан
- Средиземноморските полета с храсталаци
- Пещерата Епуран
- Гората Стърмина
- Природният геоложки парк Плато Мехединц включва 17 природни резервата

4.1.2 Културни ресурси

- Руините на крепостта Ада Кале (XV в.)
- Руините на крепостта Трикуле (XVI в.)
- Римски каструм при Хинова
- Руините на манастира Кошущя – Кривелник (XIV в.)
- Археологически комплекс в Дробета – Турну Северин, с руините на Траянов Мост, римските терми, кулата на Юстиниан
- Руините на манастира Водица (1370-1375)
- Църквата Св. Воеводи (гр. Бая де Арамъ, XVIII-ти в.)
- Манастирът Бая де Арамъ (1699-1705)
- Манастирът Стрехая (1645)
- Скитът Тополница (1600-1611)
- Княжеската църква с храмът Св. Троица (1659-1660) – село Чернец
- Дървената църква Св. Императори Константин и Елена (1832)
- Кулата Тудор Владимиреску (1800)
- Кулата Нистор (1812)
- Кулата Куцуй (1815)
- Къщата Полина Омир

INTERREG V-A ROMANIA-BULGARIA
ROBG 291; GreenTourPro
Nr. sol. CPN. 34 Valoare.....



EUROPEAN UNION
EUROPEAN REGIONAL DEVELOPMENT FUND
INVESTING IN YOUR FUTURE!



GOVERNMENT OF ROMANIA



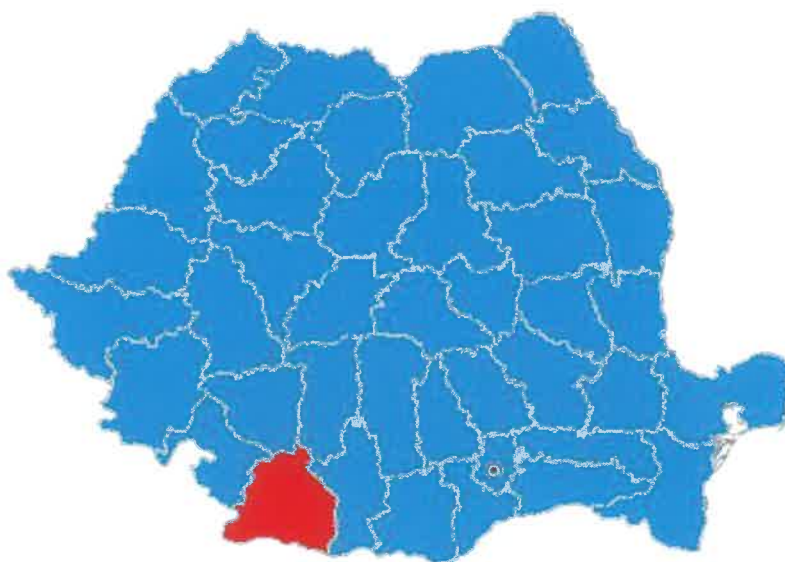
GOVERNMENT OF BULGARIA



- Музеят Железни Врата
- Палатът на културата Теодор Костеску (1918)
- Кулата на камбанарията (1645) в Стрехая
- Мазите на Княжеския палат (XVI-ти в.)
- Традиционален ансамбъл Мелницата на Кръкучен

Основната форма на туризъм в окръг Мехединц е бизнес туризмът. Но поради разнообразието на природните, културните форми, се развиват и други области на туризма и бележат ежегоден ръст – като например круизния туризъм по Дунав, планинските походи, земеделският туризъм и еко-туризмът, всичко това на фона на пейзажите и впечатляващите места, предлагани особено от навлизането на река Дунав в страната. И точно тъй като се касае за окръг толкова тясно свързан с Дунав, може да се развие и транзитен туризъм, като Дунав е връзка между източна и западна Европа.

4.2 Долж



Окръг Долж, както и другите окръзи по Дунав, е окръг с равнинен релеф, като релефът се променя малко на север, където започва зона на плата, но и други ниски форми на релефа.

4.2.1 Природни ресурси

С 37 природни резервата и 7 обекта от мрежата Натура 2000, окръг Долж няма най-разнообразния релеф или най-голямото природно разнообразие. С умерен климат със средиземноморски влияния Долж може да приема туристи през цялата година. Климатът, наличието на най-голямата пясъчна площ в страната на юг и масовото обезлесяване са довели до появата на нови видове растителност. Сред по-важните туристически забележителности са:

- Резерватът Чуперчен – Деса, най-големият орнитоложки резерват



EUROPEAN UNION
EUROPEAN REGIONAL DEVELOPMENT FUND
INVESTING IN YOUR FUTURE!



GOVERNMENT OF ROMANIA



GOVERNMENT OF BULGARIA



- Гората Чурумела Тунар – Писк Век, позната и под името Болярската градина, гора стари салкъми
 - Дюните при Дъбулен, които са уникална форма на релефа за Румъния, неспецифична за зоната
- Пейзажите и езерата са добър туристически ресурс за хората, които искат да ловят риба, най-вече, а в горите от окръга могат да се организират ловни експедиции като се активизира и тази форма на туризма.

4.2.2 Културни ресурси

В окръг Долж има 43 паметници с национално значение, повечето от които са съсредоточени в градски райони и могат да бъдат включени в туристически маршрути за развитие на нови форми на туризъм. Заслужават си да се споменат:

4.2.2.1 Църкви и манастири

- Църквата Св. Николае, Бистрец
- Църквата Св. Николае (общ. Крайова, 1506-1512)
- Църквата Св. Воеводи (Алмъж, 1787-1789)
- Дървена църква Вси Светии
- Манастирът Житиану (1658)
- Манастирът Садова (1663)
- Манастирът Кошуна (Буковъц – 1572)

4.2.2.2 Други важни забележителности

- археологически разкопки при Коцофени дин Дос
- археологически разкопки при Калопър – Бъздана
- Кулата Поенару (Алмъж, 1833)
- Кулата Чернътецилор
- Конакът на Стан Жиану (XVIII-ти в.)
- Къщата Ворворяну (Палатът на митрополията)
- Ансамбълът в двора на болярите Жиану (XVII – XVIII в.)
- Къщата Глоговяну (1802)
- Музей на Олтения
- Мемориален музей Елена Фараго
- Художественият музей



В момента основната форма на туризъм е градският, бизнес туризмът, а благодарение на наличието на туристически забележителности в градските райони, тук е може да се практикува и културен туризъм. Има място за развитие на развлекателен туризъм, на брега на река Дунав, може да се организира пешеходен туризъм, или може да се практикува земеделски туризъм.



EUROPEAN UNION
EUROPEAN REGIONAL DEVELOPMENT FUND
INVESTING IN YOUR FUTURE!



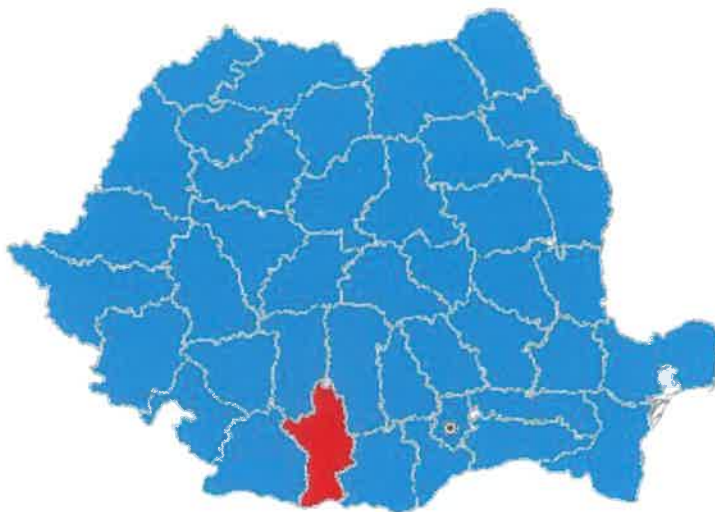
GOVERNMENT OF ROMANIA



GOVERNMENT OF BULGARIA



4.3 Олт



Окръг Олт има голяма част от релефа, представен от равнинния релеф, като повечето от окръзите по поречието на река Дунав, в този окръг са представени и ниски хълмове. Връзката с Черно море е през пристанище Корабия, а връзката с центъра на страната е през река Олт. Климатът, както в Долж, е умерено-континентален със средиземноморски акценти, единствената разлика е, че на юг има и африкански влияния.

4.3.1 Природни ресурси

Има редица видове местообитания, вариращи от дюни до гори, а защитените територии са 15 SCI обекта и 3 SPA обекта.

- Ирис – Червен Бряг, SPA обект, е резерват за мигриращи птици.
- Резерватът с божури на Академията, ботанически резерват, съставен от дъбова гора
- Гората Бранищя, обект на Натура 2000
- Брания Катърилор, горски резерват с разнообразни видове дъб
- Гори като Опташ (Слатина), Решка (Дръгънеш – Олт), Кълугъряска (Каракал), Сар (Балш)

4.3.2 Културни ресурси

По-важни от природните ресурси, които могат да бъдат доста монотонни в окръг Олт, културните туристически ресурси могат да бъдат основа за разработването на нови туристически продукти.

- археологически обект Сучидава
- археологически обект Ачидава
- археологически парк Гумелница
- Манастирът Клокочов (1645)
- Манастирът Кълуй





EUROPEAN UNION
EUROPEAN REGIONAL DEVELOPMENT FUND
INVESTING IN YOUR FUTURE!



GOVERNMENT OF ROMANIA



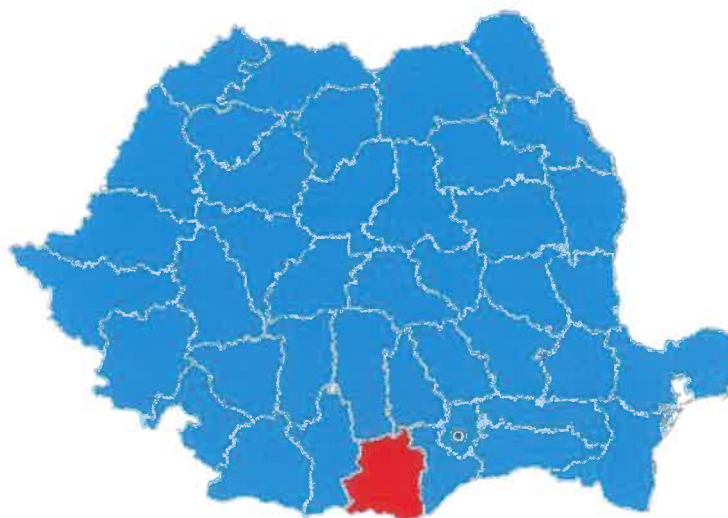
GOVERNMENT OF BULGARIA



- Скитът Стрехарец (1671)
- Манастирът Брънковен (1582-1583)
- Крепостта при Къмпул Маре
- Руините на Кралския двор в Каракал, място на което войводата Михай Храбри е имал резиденция
- Етнографски музей, Слатина
- Къща-музей „Янку Жиану“

Основната форма на туризъм в окръг Олт е бизнес туризмът. Това, което е различно в този окръг, в сравнение с други, е, че повечето културни паметници са в селски, а не градски, което може да доведе до развитие на земеделския туризъм. В останалата част може да се развие развлекателен туризъм по река Дунав, круизи по Дунав или риболов.

4.4 Телеорман



Със своя монотонен релеф, равнинен, като единствената разлика е Дунавската равнина и основните реки, прекосяващи окръга, Олт и Кълмъцуй, окръг Телеорман не е регион, чиято сила е туризмът. Единият от начините, по които тази ситуация може да бъде подобрена, е чрез развитие на земеделския туризъм и на екотуризма.

4.4.1. Природни ресурси

За съжаление за този окръг естествените туристически ресурси са малко. Включително на територията на окръг Телеорман се намират 5 защитени територии, 5 природни зони и 11 обекта в Европейската екологична мрежа Натура 2000. Може обаче да се практикуват пътувания през свободното време за кратки периоди от време, ден или уикенд в малкото места, които предлагат красиви пейзажи.



EUROPEAN UNION
EUROPEAN REGIONAL DEVELOPMENT FUND
INVESTING IN YOUR FUTURE!



GOVERNMENT OF ROMANIA



GOVERNMENT OF BULGARIA



- Природен резерват Остров Маре, цветен резерват
- Гората Трояну, цветен резерват и с богато разнообразие на фауна, представителен за него е румънският божур
- Блатото с езеро Сухая, охранявано от Дунав
- Различни гори като Брътшану, Брънчен, Пъуляса, Пиетрошан
- Естествени езера са Сухая, Силищя, Чивака, Фотана, Пасъря, Пуран, Гросу – Ръзмирец, Бею, Крака
- Островите по Дунав са Калновъц, Язул Маре, Язул Мик и т.н.

4.4.2 Културни ресурси

Окръг Телеорман е в по-добро положение като се говори за културни туристически ресурси, като по неговото протежение има редица паметници, археологически разкопки и места, църкви и манастири, различни представителни сгради, редица от тях са позиционирани повече в южната част на окръга, около градовете Зимнича, Турну Мъгуреле, Александрия.

- Манастирът Дръгънеш, 1674 (Рошиори де Веде)
- Катедралата „Св. Александър“, 1897 (Александрия)
- Църквата Балач, 1684
- Манастирът Цигъния (Кошотен)
- Манастирът Плъвичен, 1837 (Дуду)
- руините на Манастира Чолънеш
- Руините на римската крепост Турис (Турну Мъгуреле)
- Крепостта на Зимнича (V-ти в. пр. Хр.)
- палеолитен резерват Чуперчен
- феодална крепост Ла Зидур (Тъгъръщи де Сус)
- Горганул в Александрия
- Крепостта на Казаците (Рошиори де Веде)
- Кулата на Костя, 1718, (Фръсинет)
- конакът Бею Сторобъняса
- конакът във Витънеш
- Окръжният Музей по История и Археология – Александрия
- Дом-музей Захария Станку (Салчия)
- Дом-музей Хариклея Дарклея, (Турну Мъгуреле)
- Дом-музей Марин Преда
- Музеят на Селското въстание от 1907 г.

Основният туризъм в окръг Телеорман е транзитният. С подходящо популяризиране и инвестиране в жилищни структури могат да се развиват или подобряват нови форми на туризъм, като туризъм, селски туризъм, лов, разходки по Дунав и др.



EUROPEAN UNION
EUROPEAN REGIONAL DEVELOPMENT FUND
INVESTING IN YOUR FUTURE!



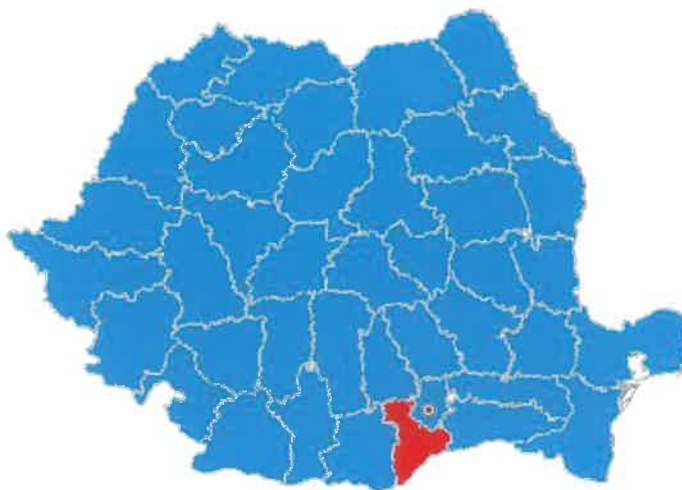
GOVERNMENT OF ROMANIA



GOVERNMENT OF BULGARIA



4.5 Гюргево



С монотонен релеф на ниска равнина, окръг Гюргево се вписва в модела на дунавските окръзи от румънската страна.

4.5.1 Природни ресурси

Въпреки че пейзажът е монотонен, окръг Гюргево разполага с природен парк, 5 защитени зони и 8 обекта по Натура 2000. Има места, където се организират туристически събития за отдих, приключения, колоездене, бягане, селски туризъм, риболов, лов.

4.5.1.1 Парк Комана е основната туристическа атракция в окръга, място по Рамсар и включва 3 други природни резервата.

- Падината Тътарулуй, научен резерват за божури
- Олоага Гръдинар, научен резерват за тръни
- Балта Комана, природен резерват, вторият резерват по биоразнообразие след Делтата на Дунав и третото по значение влажно място в Румъния

Към момента има предложения за създаване на други защитени зони, които могат да доведат до развитие на туризма.

- Вековни дървета (дъбове)
- хижата Изворът край Ореха (построен през 1889 г.)
- Перленият резерват

4.5.1.2 Други природни ресурси

- природен резерват Кама – Дину – Пъсърика, острови по Дунав
- горите на Остров Дину, остров Мокану, Турбату – Бълъноая, Малул Спарт, Бутуруджен, Късчиоареле, Булбуката, Манафу, Олоага – Гръдинар, Падина Тътарулуй, Тешила
- Езера малки и големи като езерото Комана, Гряка, Владул и Скиту.



EUROPEAN UNION
EUROPEAN REGIONAL DEVELOPMENT FUND
INVESTING IN YOUR FUTURE!



GOVERNMENT OF ROMANIA



GOVERNMENT OF BULGARIA



4.5.2 Културни ресурси

В окръг Гюргево има културни ресурси от национално значение – 542 исторически паметника и ресурси, включени в Националния археологически сборник – 109 паметника. В Гюргево се намират основните туристически културни ресурси

- Руините на средновековната крепост в Гюргево
- Крепостта на Мирча Стари (XIV-ти в.) и зидът на Табията
- Църквата Св. Николае (XIX-ти в.)
- Паркът с Алеи, около църквата Св. Николае, една от първите обществени градини
- Православната катедрала (XIX-ти в.)
- Сградата на бившата префектура във Влъсия (XX-ти в.)
- Сградата на пристанището (1840)
- Палатът на Румънското речно корабоплаване

Други важни забележителности се срещат в зоната Комана

- Манастирът Комана (1461), построен от владетеля Влад Цепеш
- Църквата „Св. Николае“, с ктитори семейство Кантакузино
- Хартиената мелница в Комана, ателие – музей

Близо до Букурещ и с много природни и културни ресурси, окръг Гюргево е идеалното място за туризъм през уикенда. Могат да се практикуват походи, риболов, лов, колоездене, приключенски туризъм (Приключенски парк), културен туризъм в исторически църкви и др. Освен тези форми на туризъм, окръг Гюргево, който представлява връзка с България, срещуположно лежащ, срещу Гюргево е град Русе, в едноименната област, а самата връзка е реализирана чрез Моста на дружбата, като окръг Гюргево също е признат за своя транзитен туризъм.

4.6 Кълъраш



INTERREG V-A ROMANIA-BULGARIA
ROBG 291; GreenTourPro
Nr. sol. CPN... 31... Valoare.....



EUROPEAN UNION
EUROPEAN REGIONAL DEVELOPMENT FUND
INVESTING IN YOUR FUTURE!



GOVERNMENT OF ROMANIA



GOVERNMENT OF BULGARIA



С умерено-континентален климат и монотонен релеф, преобладаващата равнина Бараган рядко се прекъсва от ливадните райони, окръг Кълъраш, въпреки че има само 5 защитени зони и 13 места в мрежата Натура 2000, има туристически потенциал, който си заслужава да се експлоатира, като е засилен от Дунав и ръкавът Борча, създавайки места със зеленина, идеални за туризъм, риболов, лов, екскурзии с кораб по река Дунав и др.

4.6.1 Природни ресурси

Основните атракции за туристите, когато става въпрос за природни туристически ресурси, или тези, които могат да бъдат най-добре използвани и имат потенциал в този смисъл, ще бъдат изброени по-долу.

- Остров Чокънеш, резерват с разнообразни видове защитени растения и животни, в който може да се практикува добре екотуризмът.
- Гората Чорнуляса, резерват стари дъбове, с голям потенциал за ловен туризъм.
- Езера, идеални за риболов като Фръсинет, Фундуля, Гурбънеш, Бояну, Чаку, Мостищя, Поткоава и Гълъцуй.
- Гори като Фунден, Тъмдъу, Въръщ, каяфеле, Чорнуляса, в които може да се практикува развлекателен/рекреативен туризъм или ловен, а самите места имат голям потенциал в този смисъл.

4.6.2 Културни ресурси

Окръг Кълъраш има в своята територия няколко паметника от национално и европейско значение. Има няколко паметника, чиито ктитори са Матей Басараб

- Църквата на бившия Манастир Негоещ (1648-1649)
- Исторически паметник Мънъстиря (1648)
- Манастирът Плътърещ (1639)

Други важни паметници със значение за окръга са Историческият паметник в Къцълуй (1560-1577), архитектурен комплекс Църквата Св. Андрей, (1732). На острова Пъкуйол луй Соаре се намира византийска крепост (X-ти в.) и римско селище от втори век – Дуросторум.

Редица забележителности от окръга са разположени в основните градски центрове Кълъраш и Олтеница.

- Кметството в Кълъраш (1886-1887)
- Палатът на Префектурата (1897, неокласически стил)
- Археологически и исторически музей (1925)
- Музей „Долен Дунав“ гр. Кълъраш (1951)
- Художественият музей в Олтеница

Окръг Кълъраш, най-вече чрез главния град Кълъраш, има бизнес туризъм, транзитен туризъм, доста развити, като не са сезонни и се практикуват през цялата година. Приключенският туризъм, походите, развлеченията по Дунав, разходки с лодка, се развиват добре през последните години и развитието на тези нови форми на туризма е добро за икономиката на окръга.



EUROPEAN UNION
EUROPEAN REGIONAL DEVELOPMENT FUND
INVESTING IN YOUR FUTURE!



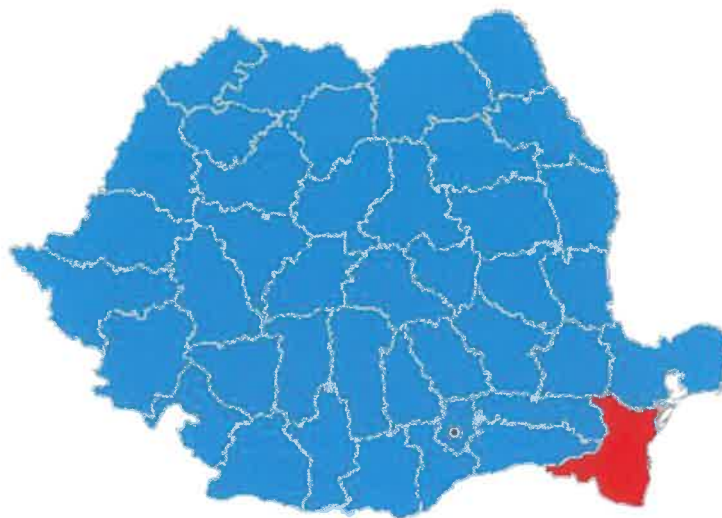
GOVERNMENT OF ROMANIA



GOVERNMENT OF BULGARIA



4.7 Констанца.



Окръгът с най-силен туризъм в страната, 2/3 от туристическите ресурси са разположени тук. От формите на релефа преобладават платовидните, Добруджанските плата, климатът е умерено континентален, като в него се чувстват морски бриз и ветрове. Окръгът има богата история, стара провинция е, с гръцки и турски влияния, развили се през стотици години история, а окръгът, съдържащ в себе си най-доброто от румънското Черноморие, се нарича Констанца. Разположен между естествени граници, очертани от Черно море и река Дунав, окръг Констанца е най-важната туристическа зона в Румъния, като има не само туристически структури, но и природни и културни ресурси.

4.7.1 Природни ресурси

Окръг Констанца има впечатляващо разнообразие от растителни и животински видове, има 38 защитени зони, 22 места от европейско значение (SCI), 20 зони със специална защита на птичата фауна (SPA), в мрежата Натура 2000. Добруджанското плато има преобладаващо варовиков релеф, с долини и пещери.

Основните природни туристически ресурси са:

- Езерото Текиргьол, езеро включено в Рамсарските места, разположено между населени места Текиргьол и Ефорие Норд и Суд, представлява природен резерват, разделен през 80-те години на 3 части, едната много солена, другата средно солена, третата сладководна, и е влажно място от международна важност, познато между другото със своята лековита кал използвана за терапевтични цели за разни болести, по принцип на опорно-двигателния апарат.
- Окръгът обхваща малка част и от Делтата на Дунав, обявена за биосферен резерват и позната благодарение на своето разнообразие на екосистеми, един истински жив музей.
- Природният комплекс при Уститетата на Добруджа, смесен природен резерват, познат най-вече със своите пещери като: Пещерата При Адам, Пещерата на Прилепите, Пещерата Булката, Пещерата Бабей, Пещерата Касиан, Пещерата Лиману.
- Масивът Кея, смесен природен резерват – ботанически и геоложки
- Пещерата на Св. Андрей в селска община Йон Корвин



EUROPEAN UNION
EUROPEAN REGIONAL DEVELOPMENT FUND
INVESTING IN YOUR FUTURE!



GOVERNMENT OF ROMANIA



GOVERNMENT OF BULGARIA



- Растителен резерват по морските дюни в Аджиджа
- Езерото Олтина, смесен природен резерват
- Резерватът Гората Хаджиен
- Канарите при Хършова, геоложки и палеонтоложки резерват
- Разнообразни езера като Буджак, Синое, Сютгьол, Ташаул, Татладжак, Корбу

4.7.2 Културни ресурси

- Крепостта Калатис, дорийска колония (VI в.пр.Хр.), днешният град Мангалия
- Римската сграда с мозайка в Констанца (IV-ти в. пр. Хр.)
- Крепостта Томис (основана от милетски гърци през 6-ти в. пр.Хр.), днешният град Констанца
- Крепостта Хистрия, построена от милетски гърци колонизатори, най-старият град на настоящата територия на Румъния, от 650 г. пр. Хр.
- Голямата джамия в Констанца (1910-1913)
- Джамията Карл I
- Джамията Есмахан – Султан в Мангалия, мавърски стил, (1573)
- Православната катедрала в Констанца (1883 – 1895)
- Манастирът Дервент в селска община Остров, 1929-1936
- Музеят по природни науки (Аквариум, Делфинариум, Планетариум и Астрономическа обсерватория)
- Художествен музей Дину и Севаста Винтилъ (селска община Топалу) с картини на известни румънски художници – Григореску, Палади, Тоница.
- Музей по Национална История и Археология – Констанца

В Мангалия са концентрирани много културни забележителности, сред които и бившата крепост Калатис

- Византийската сграда
- Джамията Есмахан Султан
- Православното гробище с псалми
- Археологически музей Каллатис
- Църквата Св. Мина
- Туристическото пристанище
- Конната база Мангалия
-

Окръг Констанца е известен на първо място с развлекателния морски туризъм , на 100 км брегова ивица, който също е един от основните източници на доходи в окръга и не само, Констанца е и един от най-големите градове в страната, черноморско пристанище със силна икономика, истински университетски и културен център. Морският туризъм се осъществява в 13 курорта.

- Мамая (1906 – 1919) не само най-големият морски курорт, но и най-големият туристически курорт в Румъния, известен с големия си плаж, финия пясък и дълбочината на морето която се увеличава постепенно, което го прави най-подходящият за семейства с деца. Курортът е известен със своите хотели – от 5 до 2 звездни, с голямо разнообразие от ресторанти, много дълга крайбрежна алея за разходки, различни магазини, а през последните години нощните клубове превръщат Мамая в един от най-известните курорти в Европа, който се конкурира с други европейски курорти. Клубовете и фестивалите Neversea и Sunwaves придадоха нова



EUROPEAN UNION
EUROPEAN REGIONAL DEVELOPMENT FUND
INVESTING IN YOUR FUTURE!



GOVERNMENT OF ROMANIA



GOVERNMENT OF BULGARIA



страна на развлекателния туризъм, клубния и електронния музикален туризъм, който привлича туристи от цял свят.

- Ефорие Норд (1894), вторият по големина курорт, познат със своя балнеоклиматичен санаториум, който е отворен и през зимата.
- Ефорие Суд (1930), познат под името Кармен Силва в миналото.
- Костинеш, в миналото познат като курортът на младежите, неофициална титла спечелена през последните години от Вама Веке.
- Олимп
- Нептун
- Юпитер
- Нос Аврора
- Венус (Венера)
- Сатурн
- Община Мангалия
- Текиргьол
- Вама Веке

Преобладаващият туризъм в окръг Констанца е сезонният, за почивка през свободно време, морският туризъм, тук идват най-много румънските туристи, както и повечето от чуждестранните туристи, 43% от капацитетът за настаняване се намира в този окръг и успява да обхване около 60% от националния туризъм. Извън туристическия сезон, преобладава бизнес туризма, като черноморското пристанище е предпоставка за растежа на този вид туризъм. Като развитие, природните ресурси могат да генерират и алтернативни форми на туризма, походи, екотуризъм и др. Възможностите и потенциалът са много големи в този окръг.





EUROPEAN UNION
EUROPEAN REGIONAL DEVELOPMENT FUND
INVESTING IN YOUR FUTURE!



GOVERNMENT OF ROMANIA



GOVERNMENT OF BULGARIA



5. Географско описание на българската трансгранична зона

5.1 Видин



Видин има естествена граница с Румъния в лицето на река Дунав и е входната точка към България и към Западна Европа. С умерено континентален климат, Видин се отличава с огромно разнообразие на релефа, който преминава плавно от равнини към хълмове и планини, и това на относително малка площ. Преминава се от българската част на Дунавската равнина към Предбалкана, Балкан – Стара Планина. Това разнообразие на релефа се отличава и с впечатляващия брой пещери. За туризъм има природни и културни ресурси.

5.1.1 Природни ресурси

В множеството естествени туристически обекти, а именно 2 специални авиофаунистични защитени зони, 17 обекта от европейска значимост и 19 места по Натура 2000, се отличават:

- Биосферен резерват Чупрене – зона, покрита на 90% от иглолистни, широколистни и смесени гори, дом на редица рядко срещани видове, с богата фауна и редица застрашени от изчезване видове, чиято цел е защита на тези гори и консервиране на цялата екосистема. Други забележителности в резервата са Леви и Десни Сухи Печ, връх Миджур и езерото Дедин дол.
- Каменната гора на юг от Дунав (Белоградчишки скали), може би най-известният туристически природен обект в България – представлява каменни скалисти образувания със странни форми, произлезли от естествени процеси на ерозия, породили редица фолклорни легенди и народни предания. Това е забележителност, която се вписва много добре в туристически дейности като походи, велотуризм и др.
- Крайдунавският парк включва редица културно-исторически забележителности и се счита за природен паметник
- Езерото Рабиша, тектонско езеро, много популярно за разходки събота и неделя
- Пещерата Магура, една от най-известните и най-големи пещери в България, отличаваща се с ценните си скалисти формирания и рисунки от праисторически времена, като същата е много интересна туристическа забележителност. Карстови образувания, сталагмити, сталактити, сталактони също са признати за своята красота. Уникалността на тази пещера се състои в нейната дълбочина – 461 м под морското равнище.



EUROPEAN UNION

EUROPEAN REGIONAL DEVELOPMENT FUND

INVESTING IN YOUR FUTURE!



GOVERNMENT OF ROMANIA



GOVERNMENT OF BULGARIA



– Резерватът Миджур, в полите на планината Миджур, е резерват с диви животни и познат лесопарк.

5.1.2 Културни ресурси

– Видинската крепост (Баба Вида) е една от най-добре запазените средновековни крепости в България и се реди сред най-важните туристически забележителности. Самата крепост е много добре запазена забележителност и в нея са снимани редица кино продукции, поставени са театрални пиеси и са провеждани други културни дейности.

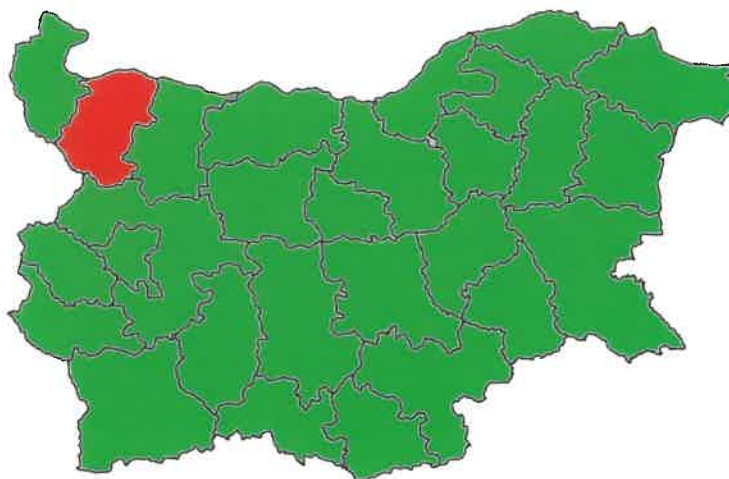
– Църкви и манастири – Катедралата Св. Великомъченик Димитър (17-ти в.) Св. Пантелимон (1634), Св. Петка (1627), църквата Св. Георги (1868), Манастирите – Алботин, Скалният манастир (13-14 в), Добридол, Манастирът Успение Богородично (Изворски манастир), Лопушански манастир, Св. Троица Раковица

– Антични крепости и места като Белоградчишката крепост, античната крепост в Рациария (Колония Улпия Траяна Рациария), Калето, Кастро Мартис

– Други забележителности – Джамията Хаджи Хюсеин (1751) и Библиотеката Осман Пазвантоглу, Телеграф Капия, Часовниковата кула в Ново Село, Синагогата (1894), Джамията, Исторически музей Колука, Природонаучен музей Белоградчик, астрономическа обсерватория.

Област Видин е много богата на природни и културни ресурси с изключителен потенциал, за съжаление истинският му потенциал остава не напълно използван. В момента основните туристически форми са бизнес туризмът, градският и културният туризъм, но и природните богатства, приятният климат благоприятстват развитието на пешеходен туризъм, откривателски, бягане, екотуризм, достъпни за по-широка публика.

5.2 Монтана



Област Монтана е една от любимите ски дестинации благодарение на релефа на Западна Стара планина (Връх Ком, 2016m), но релефът е много по-богат от това – предлага природни ресурси, които могат да позволят редица туристически форми. Така, от Дунав се преминава лека полека от Дунавската равнина, за да се стигне до планините, с които е позната тази област.



EUROPEAN UNION
EUROPEAN REGIONAL DEVELOPMENT FUND
INVESTING IN YOUR FUTURE!



GOVERNMENT OF ROMANIA



GOVERNMENT OF BULGARIA



5.2.1 Природни ресурси

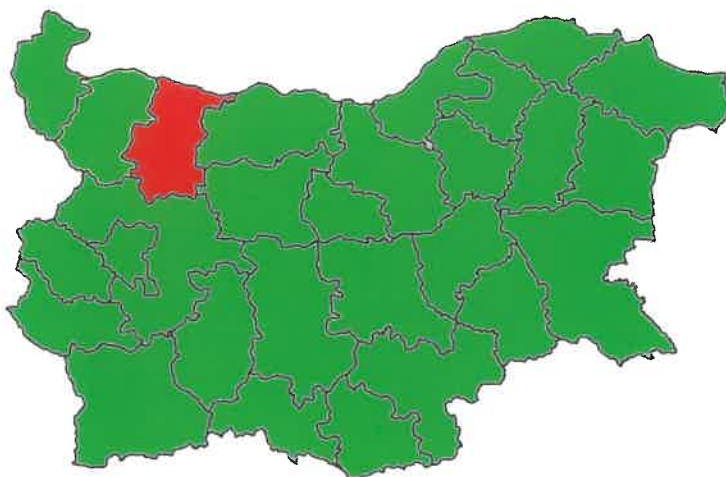
- 13 природни обекта по Натура 2000
- минерални извори (Вършец и Берковица) и термални води
- Природен парк Врачански Балкан
- великолепни водопади като Хайдушки, Ускето, Уручник, Дурсин и Водният Скок, Хайдук
- Мраморната пещера
- Пещерата Мишин камък
- Горната Кория и Ибиша – орнитоложки влажни зони.

5.2.2 Културни ресурси

- Крепостта Калето
- Монтанезиум, бивш военен римски лагер от античността
- Град Лом, град с изключително значими по своята културна тежест обекти като руините на град Алмус, Борунската църква, обекти от европейското културно наследство. Това, което прави туристическата дестинация още по-привлекателна е и плажът с 500 м дължина по Дунав.
- църкви и манастири – църквите Рождество Богородично и Свети Николай Чудотворец, в Калето, Манастирът Клисуре, Манастирът Св. Иван Рилски, Манастирът Св. Йоан Предтеча, Манастирът Св. Троица, Гушовският манастир.

Основните форми на туризма в област Монтана са планинският туризъм и градският туризъм. Богатите природни и културни ресурси могат да направят много атрактивен региона и за други форми на туризма като походи, балнео-туризъм, корабоплаване и круизи по Дунав, културен туризъм, религиозен туризъм. Има редица все още неоткрити и неизползвани форми на туризма, до истинския им потенциал.

5.3 Враца





EUROPEAN UNION
EUROPEAN REGIONAL DEVELOPMENT FUND
INVESTING IN YOUR FUTURE!



GOVERNMENT OF ROMANIA



GOVERNMENT OF BULGARIA



Разположена между река Дунав на север и Балкана на юг, област Враца има умерено континентален климат и релефът се развива постепенно – от крайречни долини до Врачанската равнина, към Мездренските хълмове и Врачанска планина. Област Враца има разнообразен релеф, предлагащ великолепни пейзажи с редица защитени зони и места, 15 – Натура2000, 3 защитени специални авифаунистични зони. Друго предимство за развитието на устойчив туризъм е и гостоприемството на местните селски жители, с вкусни традиционни ястия и пивки вина.

5.3.1 Природни ресурси

- Природният парк Врачански балкан е вторият по големина природен парк в България и е от международна важност. Разпростира се в три области и е признат за своето изключително разнообразие на формите на релефа, карстовия релеф, разнообразните флора и фауна, пещери, впечатляващи букови гори. Над парка преминава миграционния коридор на птиците. В парка се намират и няколко други обекта и впечатляващи места от голяма важност.
- карстов резерват Врачански балкан
- резерват Понора
- водопадът Скакля, най-високият водопад в България
- Божият Мост, античен римски мост
- Пещерата Леденика, считана за най-красивата пещера в България.
- Искърското дефиле, емблематичен български туристически обект със скални образувания, предлагащи впечатляващ пейзаж.
- Кутинските пирамиди
- Лъкатнишките скали
- Скалите Ритлите
- Водопадът Шопката
- Врачанска област има и платовидна част, с разкриващите се среднотриаски доломити и малмски и аптски варовици, световно известни с конкурсите за алпинизъм и ски пистите, като тук се намира и най-дългата ски писта в България – Пършевица.

5.3.2 Културни ресурси

- Средновековна крепост Вратца
- Християнска базилика (V-VI-ти в.)
- българско средновековно селище Патлейна
- Ески джамия
- Мемориален комплекс „Ботев Път“
- Църкви и манастири
- Манастирът Струпец
- Черепишки манастир
- Манастир Архангел Михаил
- Църквата Св. Георги





EUROPEAN UNION
EUROPEAN REGIONAL DEVELOPMENT FUND
INVESTING IN YOUR FUTURE!



GOVERNMENT OF ROMANIA



GOVERNMENT OF BULGARIA



Както и в други окръзи в Румъния и области в България, област Враца има потенциал да развие няколко вида туризъм, потенциал който до момента не е достигнат. Областта има разнообразни форми на релефа, изключителни пейзажи, културно наследство, природни и културни забележителности, река Дунав, пещери, разнообразие на флора и фауна и др., и всички тези фактори могат да създадат редица възможности за други форми на туризъм. Като например спелеологичен, екотуризъм, походи, алпинизъм, спортен туризъм, риболовен и ловен и други.

5.4 Плевен



Разположена между областите Враца и Велико Търново, област Плевен има редица защитени зони и природни паркове (60 защитени зони, 24 природни обекта, обекти по Натура 2000). Като релеф тя няма многообразието на съседните области, като граничи на север с река Дунав и Дунавската равнина и е заобиколена от ниски хълмове.

5.4.1 Природни ресурси

- Природен резерват Чернелка, природен археологически резерват по долината на река Чернелка. Тук се намират културни туристически цели, за които ще говорим в частта за културните забележителности.
- Природен парк Кайлъка, разположен по долината на река Тученица
- Природен парк Персина, най-младият парк в страната, разполагащ повърхността си в 3 общини, включващ редица български острови по Дунав. Паркът е създаден с цел опазване на околната среда и възстановяване на дунавските влажни зони.
- Лесопарк Гургана, място, на което могат да се организират разнообразни рекреативни дейности, като е налична инфраструктура за този вид дейности. В парка е разположена и зоологическа градина.
- Природен феномен Куклите и водопад Скока
- Парк Скобелев – парк-музей, разположен в долина, известна с големия брой загинали румънски и руски войници.
- Дефилето и каньоните на река Вит, известни с карстовия релеф, пещери и низини, Гинината пещера. Други забележителности на долината са многото археологически обекти и останки, съхранени от времето на римската окупация.



EUROPEAN UNION
EUROPEAN REGIONAL DEVELOPMENT FUND
INVESTING IN YOUR FUTURE!



GOVERNMENT OF ROMANIA



GOVERNMENT OF BULGARIA

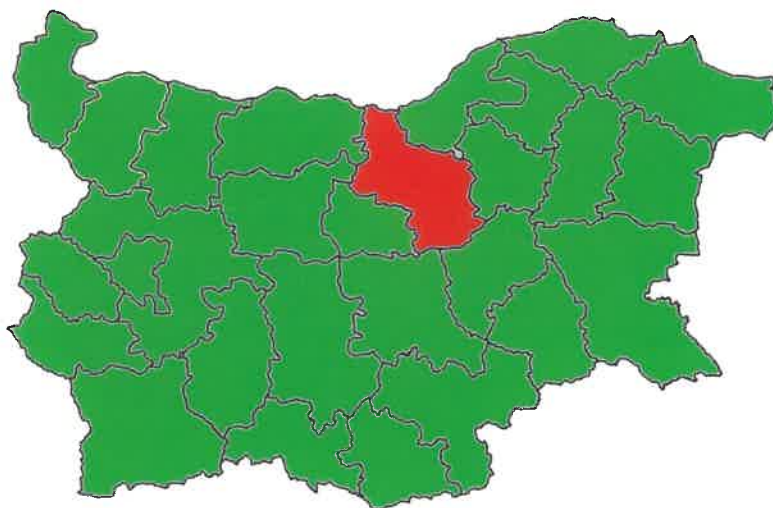


5.4.2 Културни ресурси

- Римският град Димум
- Античната римска крепост Lucernaria Bourgon
- Руините на римската крепост Сторгозия, в парк Кайлъка
- Плевенската епопея 1877 – Капелата „Св. Георги Победоносец“, във възпоменание на руските и румънски войници, загинали за освобождението на България.
- Музеят на виното, уникален музей в България, разположен в парк Кайлъка
- Регионалният исторически музей
- Византийска базилика Сторгозия
- Църквата Св. Параскева (1934)
- Църквата Св. Петър и Павел (13-ти в.)
- Манастирът Карлуково
- Църквата Св. Николай (1834)
- Църквата Св. Троица (1870)

Като туризъм и дейност областта е съсредоточена в град Плевен, където са основните туристически, културни, икономически интереси. Тук основно се практикува бизнес туризмът, последван от транзитния туризъм.

5.5. Велико Търново



Разположена между река Дунав и Стара планина, област Велико Търново се намира в центъра на България, на юг от река Дунав. Важна транзитна област, свързваща Русия с Турция през Молдова, Румъния и Гърция чрез европейския транспортен коридор номер 9. Речното пристанище на Свищов има кореспондент в Румъния, град Зимница, а връзката между двата града се осъществява чрез ферибот.



EUROPEAN UNION
EUROPEAN REGIONAL DEVELOPMENT FUND
INVESTING IN YOUR FUTURE!



GOVERNMENT OF ROMANIA



GOVERNMENT OF BULGARIA



5.5.1 Природни ресурси

Областта има 14 природни обекта по Натура 2000, 3 защитени зони със специален авифаунистичен статут.

- Природен парк Персина, или най-малкото една част от него, като основната му част е разположена в област Плевен.
- Мусинската пещера, една от основните туристически атракции в Мусина, е защитен обект, формиран от две части, една суха и една влажна, съответно подземна река.
- Геоложки комплекс Пороните, една от най-важните туристически забележителности на България, уникална за държавата с карстовото си образувание – две 25 метра дълбоки пропасти, свързани чрез галерия.
- Христовски водопад нарека Мийковска
- Еменски каньон, специално туристическо място с уникални пейзажи. Тук е разположен и водопадът Момин Скок по река Негованка и в близост езерото, формирано при излизане от каньона – предлагащи идеално място за походи в гората или релаксиращ риболов.
- Резерватът Старият Дъб – защитен резерват със стари дъбове, разположени на най-големия от 84-те български острова по Дунав, остров Вардим, място с голямо птиче разнообразие.

5.5.2 Културни ресурси

Велико Търново е една от областите с най-развит туризъм, като до голяма степен говорим за културен туризъм. Така, област Велико Търново обема две трети от общо 140-те забележителности в областта, което привлича голям брой туристи ежегодно. С много архитектурни паметници, повечето от църквите и манастирите в България и др., генерираният туризъм подкрепя икономически целия регион.

5.5.2.1 Археологически обекти

- Археологически резерват Никополис ад Иструм
- Никюп, римски град
- Крепостта Трапезица
- Римският град Нове, Свищов
- Средновековната крепост Царевец

5.5.2.2 Църкви и манастири

- Църквата Св. Димитър, Велико Търново
- Църквата „Успение Богородично“ (Елена)
- Църквата Св. Троица (Свищов)
- Църквата Рождество Христово (Арбанаси)
- Църквите в Асеновата махала
- Манастирът Покров Богородичен, Свищов





EUROPEAN UNION
EUROPEAN REGIONAL DEVELOPMENT FUND
INVESTING IN YOUR FUTURE!



GOVERNMENT OF ROMANIA



GOVERNMENT OF BULGARIA




5.5.2.3 Арбанаси

Една от най-известните туристически забележителности в България, наследство на ЮНЕСКО, е Архитектурен резерват Арбанаси (XVI-XVII-ти век). Арбанаси е живописно селище, ансамбъл от каменни къщи с укрепени и възрожденски църкви, които могат да бъдат посетени при пристигането във Велико Търново. Хората са приветливи и цялата атмосфера е релаксираща, в сравнение с по-бързият ритъм на големия град в подножието на хълма.

5.5.2.4 Музеи

- Археологически музей
- Етнографски музей
- Музей на градския живот и култура, Свищов
- Музей на Виното
- Затвор – Музей (Велико Търново)
- Музей „Възраждане и учредително събрание“
- Констанцалиевата къща (Велико Търново)
- Къща-музей Алеко Константинов
- Сарафкината къща-музей

С вече добре развит туризъм в големите градски центрове, Велико Търново, Елена и Свищов, област Велико Търново има редица начини да привлече туристи. Освен паметниците, църквите, манастирите, град Велико Търново е практически град-музей сам по себе си. Туристите могат да намерят изключителна традиционна гастрономия, изискани вина, традиционно изкуство, запазени занаяти, фолклор, всички от които могат да бъдат основа за развитието на устойчив туризъм, културен и културно-религиозен туризъм. Освен тези аспекти около Велико Търново, може да се практикуват походи, изкачване, колоездене. Туристическият потенциал на областта е може би най-голям за цяла България.





EUROPEAN UNION
EUROPEAN REGIONAL DEVELOPMENT FUND
INVESTING IN YOUR FUTURE!



GOVERNMENT OF ROMANIA



GOVERNMENT OF BULGARIA



5.6 Русе



Област Русе в трансграничния регион се характеризира с преобладаващо нисък и равнинен релеф, подобно на останалите области на юг от Дунав. Незначителните промени във височината са обусловени от някои хълмове до Стара Планина и предпланински образувания на юг. Неговата територия се пресича от реки, някои от които граничат с природни паркове, като Русенски Лом. Така, областта има няколко защитени области и 8 места по Натура2000.

5.6.1 Природни ресурси

- Парк Русенски Лом, защитен природен парк, простиращ се по долината на река Русенски Лом, е известен със своето впечатляващо биоразнообразие на видове птици, много от които са застрашени. Блатната растителност и каньоните предлагат уникален пейзаж, особено когато се променят от блатната растителност към спокойния пейзаж на дивите каньони.
- Пещерата Орлова Чука, втора по дължина пещера в България, е важна най-вече поради праисторическите останки намерени тук, човешки праисторически фосили, пещерни мечки и артефакти, произлезли от онзи период.
- Екосистемата по долината на река Янтра
- Езерата в близост до село Мечка
- Влажната зона Калимок – Бръшлен, зона за защита на екосистемата, биоразнообразието на флора и фауна, специфични за блатните зони по Дунав.

5.6.2 Културни ресурси

26 сгради с етикет „European Heritage Label“ (Етикет Европейско наследство) от 260 сгради, считани за паметници на културата, превръщат Русе в област с богата културна традиция и наследство, често пъти неизползвани до истинския им потенциал. Нещо уникално за тази област на скалните църкви, включени в наследството на ЮНЕСКО, а чудесен пример са Ивановските скални църкви, разположени на 38 м над пътя, в Археологически резерват Ивановски скални църкви. Други туристически забележителности в област Русе



EUROPEAN UNION
EUROPEAN REGIONAL DEVELOPMENT FUND
INVESTING IN YOUR FUTURE!



GOVERNMENT OF ROMANIA



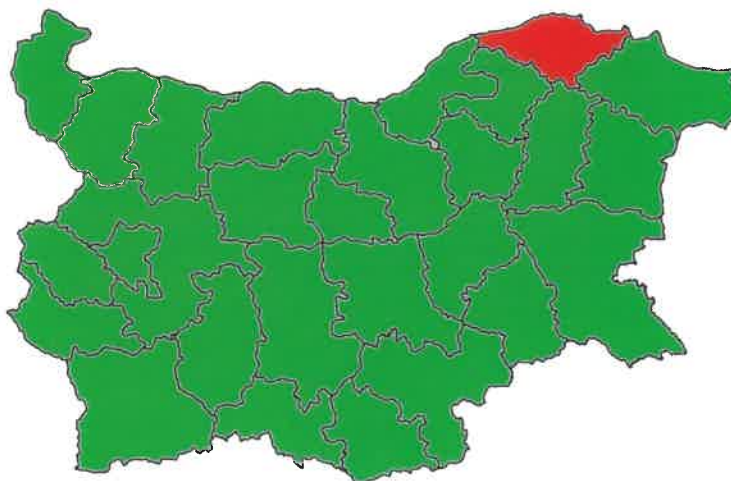
GOVERNMENT OF BULGARIA



- Средновековен град Червен, 14-ти в. В него са намерени запазени различни елементи на средновековния град, от укрепленията, до стаите на благородниците, работилници от този период, различни предмети от този период, керамични съдове – останки, златни предмети и др.
- Скалният манастир „Св. Димитър Басарбовски“, изключително важен паметник и туристическа атракция.
- Къщата на Калиопа – Музеят на градския бит
- Националният музей по транспорта
- Телевизионната кула, Русе
- Регионалният исторически музей

Като област близо до столицата на Румъния, Букурещ, създава предпоставки за развитие на транзитен и бизнес туризъм в Русенска област като основни форми на туризъм. Практикуват се и културен туризъм, религиозен, велотуризм по брега на Дунав. Като развитие, нови туристически продукти могат да бъдат създадени чрез насърчаване на традиционните села за генериране на селски туризъм, екотуризм, туризъм, който е фокусиран върху добре запазените традиции на занаятчийството.

5.7 Силистра



Област Силистра е разположена в източната Дунавска равнина, по Лудогорското и Добруджанското плато. Географското ѝ положение дава на област Силистра умерен климат, подобно на останалите области. Като последното населено място до река Дунав в България, град Силистра е свързващ град за отношенията с Румъния и Централна Азия. Силистра е третият по големина град в българската крайдунавска погранична зона, а неговият кореспондент в Румъния е град Кълъраш.

INTERREG V-A ROMANIA-BULGARIA
ROBG 291; GreenTourPro
Nr. sol. CPN..... Valoare.....



EUROPEAN UNION
EUROPEAN REGIONAL DEVELOPMENT FUND
INVESTING IN YOUR FUTURE!



GOVERNMENT OF ROMANIA



GOVERNMENT OF BULGARIA



1.1.1 Природни ресурси

- Биосферен резерват Сребърна е най-голямата туристическа атракция и едно от 3-те рамсарски места, влажни зони, на територията на България. През 1984 година е обявен за биосферен резерват по програма на ЮНЕСКО. Неговото значение се дължи на факта, че той се счита за паметник на природата с орнитоложко значение, спирка за мигриращите птици, идващи от Северна Европа по пътя им към Централна Африка. Така разнообразието на фауната и флората е много голямо, но и много видове птици са застрашени. Името на резервата е дадено от Езерото Сребърна.
- Природна зона Каракуз
- Резерват Малък Преславец (езеро с водни лилии)

5.7.2 Културни ресурси

Може би най-важната туристическа атракция е Националният архитектурен и археоложки резерват Дорусторум Дръстър – Силистра, където има много паметници от различни периоди.

- Крепостта Меджиди Табия (1841-1853)
- Църквата Св. Петър и Павел (1862)
- Крайдунавският парк, място с редица археоложки обекти
- Базиликата на патриарх Дамян
- Колоната на хан Омуртаг
- Римска гробница (IV-ти век пр.Хр.)
- други забележителности от римската епоха – 139 тракийски погребални могили, 60 тракийско-римски населени места

20 крепости и 13 некропола

Други важни паметници и сгради

- Рибарската махала в Тутракан, уникален архитектурен комплекс в България
- Джамията Куршумлу (XVI-ти век)
- Патриаршеската църква Св. апостоли Петър и Павел и Раклата с мощите на Св. Дасий Доростолски
- Скалното светилище Баджалията (Стрелково)
- Църквата Св. Димитър Солунски
- Църквата Св. Николай (Тутракан)
- Средновековната каменна крепост Картал Кале (IX-XI-ти в., Окорш)
- Крепостта Трансмариска (Тутракан)
- Археологически музей
- Етнографски музей
- Музеят на комунизма, Гарван
- Музей на риболова, Ветрен

Област Силистра има основни форми на туризъм в лицето на бизнес туризма и транзитния туризъм. Други форми на туризъм, които се практикуват и могат да бъдат подобрени, са културният, селският, риболовът и лова, екотуризмът, наблюдението на птици и др.



EUROPEAN UNION
EUROPEAN REGIONAL DEVELOPMENT FUND
INVESTING IN YOUR FUTURE!



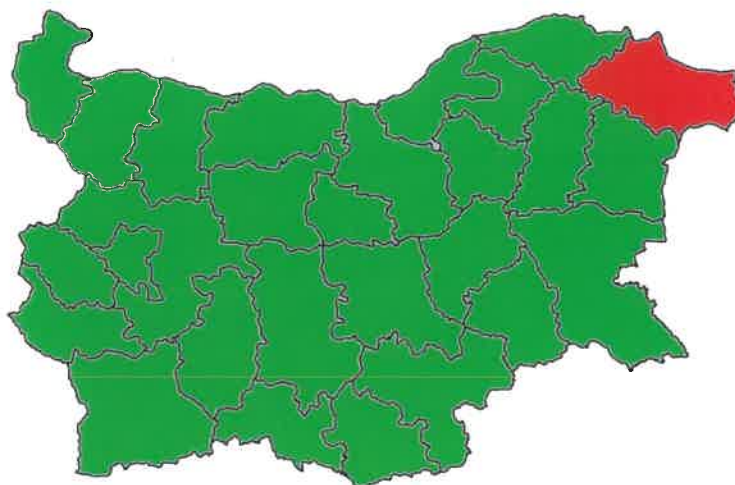
GOVERNMENT OF ROMANIA



GOVERNMENT OF BULGARIA



5.8 Добрич



Последната област в трансграничния регион и единственият в този район с достъп до Черно море е област Добрич, разположена в южна Добруджа, с равнинен релеф, плата и сух климат, които правят така че област Добрич да бъде призната за житница на България. Със своето богато културно наследство, датиращо от редица исторически периоди, от античността до Средновековието, Добрич е познат на туристите най-вече с черноморските си плажове, развлекателният туризъм е основната форма на туризъм, даваща най-големи приходи.

5.8.1 Природни ресурси

В областта са разположени 17 обекта по Натура2000 и 9 зони по SPA.

- Природен парк Златни Пясъци, малка част от него, се разпростира върху няколко области и се намира в южната част на областта.
- Златни пясъци
- Ботаническата градина в Двореца на Кралица Мария
- Природният и археологически резерват Калиакра, 2 километра нос издаден навътре в морето и в който се намират няколко пещери, като те правят този резерват една от най-важните туристически забележителности в България
- Шабленското езеро
- Резерватът Балтата, резерват с екзотични дървета по долината на река Батова
- Нос Чиракман
- Природен резерват „Болата“
- Мидена ферма Дълбока
- Тауклимат (Птичий залив)
- Дуранкулашкото езеро





EUROPEAN UNION
EUROPEAN REGIONAL DEVELOPMENT FUND
INVESTING IN YOUR FUTURE!



GOVERNMENT OF ROMANIA



GOVERNMENT OF BULGARIA



5.8.2 Културни ресурси

- В Златни пясъци се намират обекти от туристически интерес, хотел Горски Рай, Минковият извор от 1300 година, скален Аладжа манастир.
- Град Балчик или Белият град, име дадено поради белите отвесни варовикови скали, а една от основните забележителности в града е Дворецът на Кралица Мария
- Археологически и исторически музей в Резервата Каварна
- Храмът на Кибела (III-ти в. пр.Хр.)
- Археологически парк, Дуранкулак
- Музеят Добруджа и Морето
- Шабленският фар (1768)
- Църквата Св. Георги (1836)
- Църквата Успение Богородично (1860), Каварна
- Църквата Св. Николай (Балчик)

Основната форма на туризъм в област Добрич е развлекателният, като туристическите единици са се адаптирали към тази особеност. Проблемът на този вид туризъм е сезонният характер, който има, а за развитието на устойчив туризъм трябва да се развиват и други форми на туризма като например походи и да се популяризират повече вече съществуващите форми – земеделският туризъм в случая на мидените ферми например. С природни ресурси, които позволяват други форми на туризъм, като например орнитоложки, област Добрич може да разработи тези форми, за да покрие целия период от годината с постоянен поток от туристи.





EUROPEAN UNION
EUROPEAN REGIONAL DEVELOPMENT FUND
INVESTING IN YOUR FUTURE!



GOVERNMENT OF ROMANIA



GOVERNMENT OF BULGARIA



6. Предложения за маршрути

Целта на този проект е да се създадат нови туристически продукти под формата на туризъм и бягане в областите и окръзите покрай река Дунав. Тези маршрути за въпросните походи и бягане ще бъдат резултат от това проучване, проучване, на база на което ще се разработи мобилното приложение и уебсайтът, за да се помогне на участниците в тези дейности. Тези дейности ще допринесат за популяризиране на природните и културни ресурси, които имат да предложат България и Румъния в избираемата по проекта зона. Крайната цел е да се увеличи броят на нощувките / настаняванията в региона с цел устойчиво развитие на туристическата икономика.

В редица случаи, някои зони които не са точно много популяризирани, с изключение на окръг Констанца и област Добрич, ще могат да бъдат направени достъпни за нови туристи, желаещи да посетят културни забележителности, да се възхитят на красиви пейзажи и да направят всичко това по един здравословен начин, без големи разходи, а за това походите и бягането са идеалната формула. Те позволяват на всеки, в неговия си ритъм, да посети и да се концентрира върху това, което му се струва интересно и да се порадва на тези културни и природни ресурси, които има да предложи крайдунавският регион.

За местните търговци може да има само положителни страни. Те ще се ползват напълно от капитала, генериран от участниците в тези походи и бягания, а ползата за участниците е, че ще бъдат отговорни хора, с определена дисциплина, не можеш да практикуваш спорт, за каквото и ниво да говорим, без да си дисциплиниран, практически спортистите са идеалните туристи за всеки, те са спокойни, често пъти дори уморени и гладни.

Тези действия ще донесат и плюс за маркетинга на страната, за България и Румъния, като създадат по-тясна връзка между двете съседни държави, на първо място на междуличностно ниво.

Трите НПО-та ще се занимават с всички аспекти по организацията. Ще бъдат закупени специализирани оборудвания, необходими за провеждане на екологичните и спортни дейности при условия на пълна безопасност, но и почивка: къмпинг оборудване (палатки, открити палатки, спални чували, предмети и къмпинг оборудване, оборудване за готвене, челици) и оборудване за организиране на събития на открито – маратони (банери, поп-ъп дисплеи, системи за хронометриране), удобства за бягащите (тоалетни, щендери за вода и храна, снимки с GPS координати), оборудване за затопляне, озвучителна система, открита палатка, трафик конуси, сигнализиране за състезанието, сигнални линии за старт/финиш.

Оценява се ориентировъчно, че в края и благодарение на проекта нощувките в Дунавския регион ще нараснат с до 5140, като проектът е пилотен и има целева група спортисти, бивши спортисти, семейства, хора които се движат, младежи и деца.

Бягането също има редица ползи. Бягането дава важен стимул на метаболизма, тъй като се повишава горенето на калориите за дълъг период от време, дори и след приключване на бягането. В допълнение към по-високия метаболизъм в покой, постоянната рутинна процедура подобрява общата устойчивост. Колкото повече се практикува това изкуство на бягането, толкова повече се поддържат уменията, което от своя страна позволява на мускулите да увеличат способността си да създават ефективно енергия. Тренировката за издръжливост може да помогне във всички аспекти на ежедневието, както по маршрута за бягане, така и извън него. Заедно с устойчивостта, укрепените мускули и засиленият метаболизъм, бягането спомага за поддържане на здравето на най-важните органи, най-важното – на сърцето. Повишаване честотата на сърдечните удари за постоянни периоди от време чрез дейности като бягането, укрепват този така важен мускул и повишават ефикасността му



EUROPEAN UNION
EUROPEAN REGIONAL DEVELOPMENT FUND
INVESTING IN YOUR FUTURE!



GOVERNMENT OF ROMANIA



GOVERNMENT OF BULGARIA



да изпомпва кислород в цялото тяло. Кръвообръщението се подобрява, тъй като кръвоносните съдове се разширяват и увеличават капацитета на белите дробове. През времето тези допълнителни системи – белите дробове, съдовете, капилярите и клетките – се адаптират към по-високо потребление на енергия и увеличават ефикасността си в ежедневието. Това води до по-крепко сърдечно-съдово здраве като цяло, заедно със сърце, което е по-малко натоварено от ежедневните дейности.

Походите допринасят и те за общото добро здраве, както бягането, но в по-ниска степен, тъй като полагащото усилие не е също толкова интензивно. Ефектите от походите са най-вече на психично ниво, като е доказано, че се намаляват основните проблеми на модерния човек, тревожност и депресия, като хората успяват да се успокоят и да се „откачат“ от ежедневието си стрес. Освен това, походите в най-голямата си част не се правят от един единствен човек, а групово и социалният компонент е също толкова важен. Усилието, полагащо заедно, сближава хората и създава устойчиви приятелства. Един поход в природата може да те зареди за новата стресираща седмица, да пречисти мислите ти и да те балансира вътрешно и тогава, като си наясно със себе си, идват решенията за натрупаните стресиращи проблеми.

Предложените маршрути са 10 на брой, половината в Румъния, половината в България, разделени на по 3 похода от по 3 дни на разстояние от 10-30 км/ден (общо 30-90 км) и по 2 бягания, по един ден, на разстояние от 3 до 20 км. Тези информации, както и програмата на събитията и други информации, които ще бъдат необходими във въпросния момент, ще бъдат отбелязани на сайта на проекта, в мобилното приложение и ще бъдат промоцирани в социалните медии.

За целия период на изпълнение на проекта, нашият екип е на Ваше разположение за всякакви въпроси, свързани с организираните от нас събития и нашата дейност. За срока на събитията, участниците ще имат постоянно помощ от наша страна или от колегите по проекта.

Участниците трябва да дойдат оборудвани по съответния начин, с леки дрехи, които да не възпрепятстват движенията, спортни удобни обувки и естествено в добро настроение, а за останалото ще се погрижи екипът по проекта.





EUROPEAN UNION
EUROPEAN REGIONAL DEVELOPMENT FUND
INVESTING IN YOUR FUTURE!



GOVERNMENT OF ROMANIA



GOVERNMENT OF BULGARIA

ROMANIA - BULGARIA

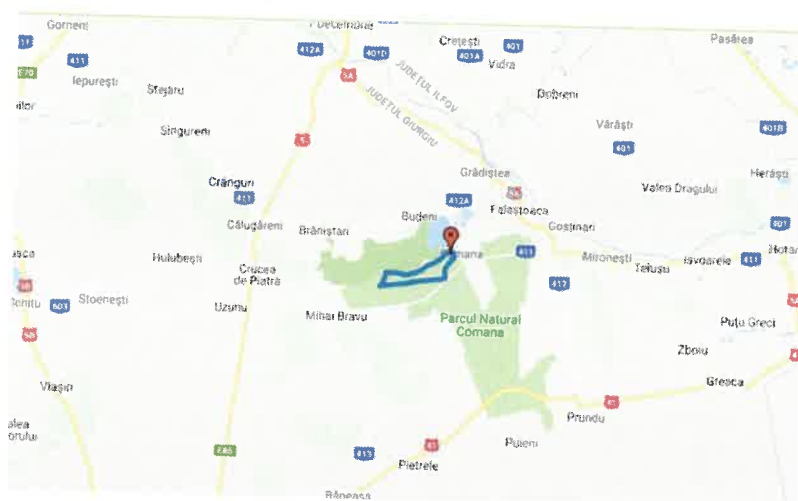
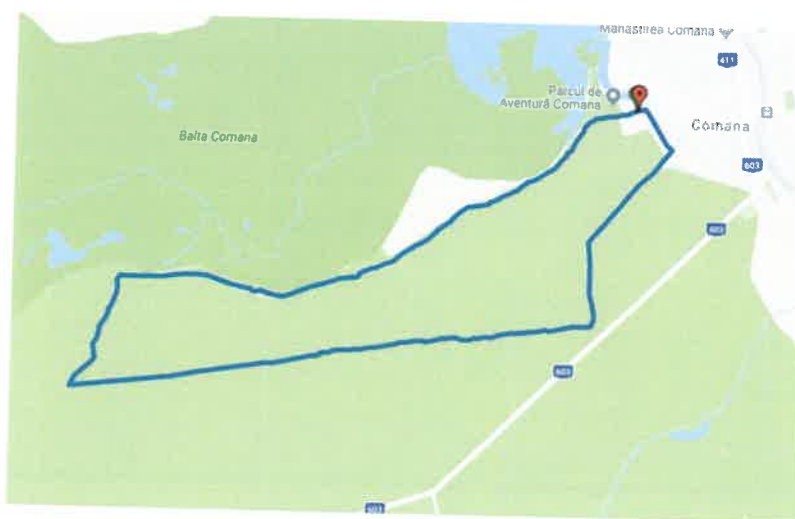


6.1 Маршрути в Румъния

6.1.1 Бягане

6.1.1.1 Бягане в Комана

За бягането в окръг Гюргево беше избран паркът Комана, основната туристическа атракция в окръга и Рамсарско място. Разстоянието по трасето за бягане е общо 10 км, а нивото на трудност варира в зависимост от частите на маршрута, като има както леки части, така и за напреднали в бягането, с разлики в нивото, изкачване и слизане, както и с неравен терен. Крайната точка е същата като началната. Много маркировки в парка също позволяват съкращаване на маршрута или предлагане на други варианти според желанията на организатора в деня на бягане.



Места за настаняване

- **Пансион Божурът (Pensiunea Bujorul) *****

Пансион Божурът се намира в Комана, на 300 м от манастира Комана и на 400 м от делтата на река Няжлов. Безплатен Wi-Fi е на разположение във всички части на имота.

Адрес – ул. Раду Шеран № 546, 087055, Комана, Румъния



EUROPEAN UNION
EUROPEAN REGIONAL DEVELOPMENT FUND
INVESTING IN YOUR FUTURE!



GOVERNMENT OF ROMANIA



GOVERNMENT OF BULGARIA



- **Къща Диана (Casa Diana)**

Къща за гости Диана се намира в Комана, на 1,6 километра от парк Комана. Гостите имат безплатен Wi-Fi достъп. В къщата за гости има безплатни велосипеди, съоръжения за барбекю и градина. Пансионът също така предлага изглед към градината и тераса.

Адрес – ул. Ливези 113, 087055, Комана, Румъния

- **Пансион Локанта**

Пансион Локанта се намира в Дая и има градина и място за скара. Къщата за гости разполага с обща кухня и детска площадка. Wi-Fi интернет и частен паркинг – безплатни.

Адрес – селска община Дая № 184, 087070, Дая, Румъния

- **Хотел Мъгуреле ****

Хотел Мъгуреле приема домашни любимци и предлага безплатен Wi-Fi, съоръжения за барбекю, тераса и помещения за настаняване в Мъгуреле, на 11 километра от Букурещ. Гостите могат да се хранят в ресторанта на хотела.

Адрес – ул. Атомишилор № 250А, 077125, Мъгуреле, Румъния

Туристически места за посещаване

- **Падината Тътарулуй, научен резерват за божури**
- **Олоага Гръдинар, научен резерват за тръни**
- **Балта Комана, вторият резерват по биоразнообразие след Делтата на Дунав и третото по значение влажно място в Румъния**





EUROPEAN UNION
EUROPEAN REGIONAL DEVELOPMENT FUND
INVESTING IN YOUR FUTURE!



GOVERNMENT OF ROMANIA



GOVERNMENT OF BULGARIA



- **Приключенският парк** – един от най-популярните паркове по рода си в Румъния, предлага на туристите различни дейности, въжени линии, велосипеди под наем, пейнтбол и др.
- **Манастир Комана**

Манастир, построен върху руините на стар манастир, основан от Влад Цепеш, построен от Раду Шербан (1588) и реставриран от Шербан Кантакузино (1700)



Снимки, направени от екипа, извършил проучването





EUROPEAN UNION
EUROPEAN REGIONAL DEVELOPMENT FUND
INVESTING IN YOUR FUTURE!



GOVERNMENT OF ROMANIA



GOVERNMENT OF BULGARIA



INTERREG V-A ROMANIA-BULGARIA
ROBG 291; GreenTourPro
Nr. sol. CPN..... Valoare.....




EUROPEAN UNION
EUROPEAN REGIONAL DEVELOPMENT FUND
INVESTING IN YOUR FUTURE!



GOVERNMENT OF ROMANIA



GOVERNMENT OF BULGARIA



INTERREG V-A ROMANIA-BULGARIA
ROBG 291; GreenTourPro
Nr. sol. CPN..... Valoare.....



EUROPEAN UNION

EUROPEAN REGIONAL DEVELOPMENT FUND

INVESTING IN YOUR FUTURE!



GOVERNMENT OF ROMANIA



GOVERNMENT OF BULGARIA





EUROPEAN UNION
EUROPEAN REGIONAL DEVELOPMENT FUND
INVESTING IN YOUR FUTURE!



GOVERNMENT OF ROMANIA

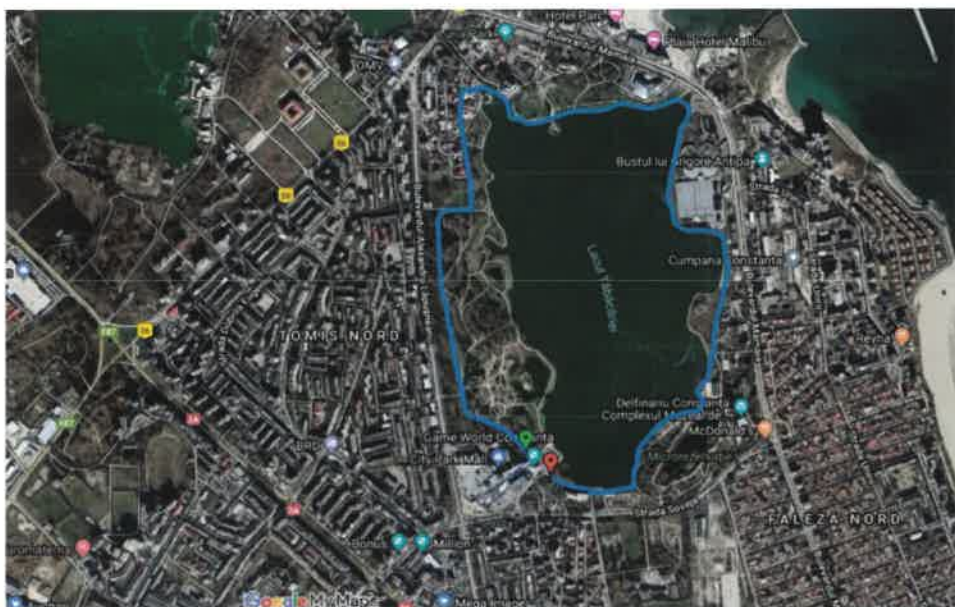


GOVERNMENT OF BULGARIA



6.1.1.2 Бягане в Констанца

За движение в окръг Констанца, бе избран град Констанца за домакин на това събитие, а предложеният маршрут е в средата на града в парка Тъбъкърийей. Маршрутът е с ниска степен на трудност и с дължина 4.4км. Участниците ще могат да направят състезанието през първата част на деня, така че през втората част от деня да могат да се насладят на всички забележителности, които Констанца може да предложи.



Места за настаняване

- **Хотел Ибис Констанца *****

Хотел Ибис Констанца се намира само на 50 метра от морето и на 300 метра от Стария град на Констанца. Предлага климатизирани стаи с безплатен Wi-Fi.

Адрес – ул. Мирча чел Бътрън 39-41, 900744, Констанца, Румъния

- **Хотел Карол ******

Хотел Карол се помещава в историческа сграда в центъра на Констанца, в близост до Музея на изкуствата. Тук се предлагат просторни и елегантни стаи с безплатен достъп до Wi-Fi интернет.

Адрес – ул. Михаил Когълничану № 15, 900659, Констанца, Румъния

- **Хотел Мегалос *****

Хотел Мегалос е с добро местоположение на 500 метра от Черно море и на 2 километра от популярния курорт Мамая. Предлага бар, денонощна рецепция, безплатен Wi-Fi и клуб, който работи в събота и неделя.

Адрес – бул. Мамая 155, 900575, Констанца, Румъния

- **Дали Хотел *****

Хотел Dali се намира в Констанца, само на 100 метра от плажа на Черно море. Той предлага модерни стаи с балкони и безплатен Wi-Fi интернет.

Адрес -ул. Смърдан 6А, 900664, Констанца, Румъния



EUROPEAN UNION
EUROPEAN REGIONAL DEVELOPMENT FUND
INVESTING IN YOUR FUTURE!



GOVERNMENT OF ROMANIA



GOVERNMENT OF BULGARIA



- **Хотел Воала *****

Воала е елегантен 3-звезден хотел за бизнес пътници и туристи, само на 100 метра от стария градски център на Констанца – Площад Овидий. В близост се намира гръцката православна църква.

Адрес – ул. Калатис № 22, 900744, Констанца, Румъния

- **Хотел Арион *****

Изцяло реновираният Arion Hotel е с изглед към близкото пристанище и се намира на 3 километра от гарата на Констанца. Центърът на града е на 10 минути с кола. Хотелът предлага изглед към близкото пристанище

Адрес – ул. Лирей № 35 Bis, 900096 Констанца, Румъния

- **Хотел Скала *****

Този хотел съчетава луксозен, модерен интериор с множество съоръжения и е идеалното място за почивка, различни дейности и бизнес.

Адрес – бул. Мамая 284А, 900552, Констанца, Румъния

- **Пасифик Апартохотел *****

Отвореният през 2009 година Пасифик Апартохотел предлага студия и апартаменти с напълно оборудвана кухня, самостоятелен балкон и хидромасажен душ. Удобствата включват ресторант и охраняем паркинг.

Адрес -ул. Дезробирии 82Е, 900372, Констанца, Румъния

- **Хотел Лондон (бивш Жоли) *****

Възползвайки се от привилегировано местоположение в близост до плажа и центъра на града, този светъл имот предлага интимна атмосфера и е идеална база за Вашия престой.

Адрес – ул. Вицеадмирал Мурджеску № 42, 900567, Констанца, Румъния

- **Хотел Тен Констанца**

Хотел Тен Констанца се намира в Констанца, на 1 километър от площад Овидий и разполага с градина, тераса и общ салон. Също така хотелът има ресторант и бар Сити Парк Мол е на 4,2 км от хотела, а Казиното в Констанца е на 1,4 км.

Адрес -ул. ТРАЯН № 53, 900725, Констанца, Румъния

- **Хотел Флорентина *****

Хотел Флорентина е само на 500 метра от жп гара Констанца и предлага климатизирани стаи с безплатен Wi-Fi интернет. Пристанище Томис е на 4 километра, а спирката на обществения транспорт до модерния плаж е точно срещу хотела.

Адрес – бул. И.К. Брътиану № 24, 900270, Констанца, Румъния

- **Куртя Брънковеняскъ ****

Предлагащ ресторант и климатизирани стаи с кабелна телевизия, хотел Куртя Брънковеняскъ се намира в Констанца, на 1 километър от плажа.

Адрес -ул. Василе Лупу № 43-45, 900000, Констанца, Румъния



EUROPEAN UNION
EUROPEAN REGIONAL DEVELOPMENT FUND
INVESTING IN YOUR FUTURE!



GOVERNMENT OF ROMANIA



GOVERNMENT OF BULGARIA



- **Хотел Кора ****

Хотел Кора предлага климатизирани стаи с безплатен Wi-Fi. Популярни забележителности около хотела включват търговски център City Park и Gravity Park. Стаите са оборудвани с телевизор с плосък екран и кабелна телевизия.

Адрес – бул. Мамай № 201, 900540, Констанца, Румъния

Туристически места за посещаване

- **Аквариумът „Пр. Йон Борча“ – Констанца**

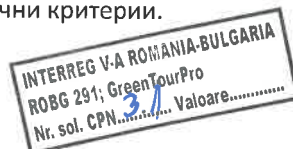
Построен е между 1955 и 1958 г. и се намира на крайбрежната линия под булевард Реджина Елисабета, близо до Казиното на Констанца, в историческия център на града, като е емблематична сграда. По време на откриването си, това е вторият аквариум в страната след този в Букурещ в музея Григоре Антипа. Аквариумът приютава около 2000 риби от 60 вида, разделени в три части на аквариума, морската част, местните сладководни риби и екзотичните видове риби, представляващи колекция от сладководни и соленоводни риби от Румъния и други райони. Европа.



- **Музеят на Румънските морски сили**

Бившето Военноморско училище е дом на Музея на Румънските морски сили, единственият по рода си музей в страната, открит на 3 август в Констанца. Музеят има площ от 10775 кв. М., разпределени на 30 зали и представящи 37800 броя експонати, групирани в 33 колекции, 22 от които са музейни, 8 документални и 3 разни, организирани по тематични и хронологични критерии.

<http://www.interregrobg.eu>





EUROPEAN UNION

EUROPEAN REGIONAL DEVELOPMENT FUND

INVESTING IN YOUR FUTURE!



GOVERNMENT OF ROMANIA



GOVERNMENT OF BULGARIA



- **Музеят на народното изкуство в Констанца**

Музеят, разположен в сграда от 1893 г. и считан за архитектурен паметник, който от своя страна е поща и кметство, от национална важност е и включва експонати от всички жанрове на народното





EUROPEAN UNION
EUROPEAN REGIONAL DEVELOPMENT FUND
INVESTING IN YOUR FUTURE!



GOVERNMENT OF ROMANIA



GOVERNMENT OF BULGARIA



изкуство, разделени по географски области. Експонатите включват керамика, дървени и стъклени икони, метални икони, народни носии, престилки, текстилни изделия, тъкани, украси, домакински предмети от керамика, дърво, метал или текстил за дома – кърпи, покривки за маса, спално бельо, престилки, постелки, калъфки за възглавници (памук, боранджик и вълна).

- **Музей по Национална История и Археология – Констанца**

Музеят е създаден през 1878 г. и се смята за един от най-богатите музеи в страната и притежава уникални експонати с изключителна стойност като бялата мраморна змия Гликон и колекцията от монети, с издълбани ликове на скитските царе. Неговите експонати са предимно предмети от културите Хаманджия и Гумелница от неолита, различни статуи на гръцки божества, произведения на изкуството, селскостопански инструменти от робовладелческия период, гръцко-римски амфори, саркофази от I-III век и др.



- **Музеят на Пристанище Констанца**

Разположен в скромна, но кокетна сграда в пристанището на Констанца на Северната дига, музеят е открит през 1996 г., за да отбележи 100-годишнината от построяването на съвременното пристанище Констанца. В този музей има изложба на закрито, в която е представено развитието на пристанището чрез различни експонати – репродукции на документи, скици, карти, статии в пресата и други, и изложба на открито, в която има котва, купа използвана за товарене/разтоварване на съдовете и метален съд, направен в Германия.



EUROPEAN UNION
EUROPEAN REGIONAL DEVELOPMENT FUND
INVESTING IN YOUR FUTURE!



GOVERNMENT OF ROMANIA



GOVERNMENT OF BULGARIA



- **Музеят на скулптурите Йон Жаля**

Музеят, разположен в историческа сграда, построена в нео-румънски стил от архитект Виктор Шефънеску, има експонати, състоящи се от творби, дарени от скулптора Йон Джеlea (1887-1983): скулптура (108 работи), рисунки и скици, релефи, статуи, бюстове.





EUROPEAN UNION
EUROPEAN REGIONAL DEVELOPMENT FUND
INVESTING IN YOUR FUTURE!



GOVERNMENT OF ROMANIA



GOVERNMENT OF BULGARIA



• Казиното в Констанца

Тя е една от емблематичните сгради на град Констанца и цялата страна е силно идентифицирана с черноморската крайбрежна алея. Построена е между 1909 и 1910 г. в стил Ар нуво и по време на строителството е бил разглеждан като изключително сложна в детайли и декорации. Направени са многократни опити за реконструкцията на казиното, като то може да бъде видяно в различни румънски и международни филми, като в момента е закрито, но се използва като фон за различни културни прояви – концерти класическа музика, модни представления.





EUROPEAN UNION
EUROPEAN REGIONAL DEVELOPMENT FUND
INVESTING IN YOUR FUTURE!



GOVERNMENT OF ROMANIA



GOVERNMENT OF BULGARIA



- **Римската сграда с мозайки в Констанца**

Открита в следствие на проведени дейности през 1959 в историческия център на града, на площад Овидий, състои се от 2000 кв.м. мозайки от IV-ти век. Сградата е ремонтирана редица пъти докато крепостта Томис е била изоставена поради нашествие на чужди народи.



INTERREG V-A ROMANIA-BULGARIA
ROBG 291; GreenTourPro
Nr. sol. CPN...3... Valoare.....



EUROPEAN UNION
EUROPEAN REGIONAL DEVELOPMENT FUND
INVESTING IN YOUR FUTURE!



GOVERNMENT OF ROMANIA



GOVERNMENT OF BULGARIA



- **Генуезкият фар в близост до Казиното в Констанца**



- **Голямата Джамия в Констанца**

Паметник и историческа сграда на площад Овидий, построена между 1910-1913 г. в знак на почит към мюсюлманската общност в Констанца по инициатива на крал Карол I, чието име първоначално носи, и сега е известна сред вярващите мюсюлмани като „крал камиси“ или „Кралската джамия“.



Снимки, направени от екипа, извършил проучването



EUROPEAN UNION
EUROPEAN REGIONAL DEVELOPMENT FUND
INVESTING IN YOUR FUTURE!



GOVERNMENT OF ROMANIA



GOVERNMENT OF BULGARIA





EUROPEAN UNION
EUROPEAN REGIONAL DEVELOPMENT FUND
INVESTING IN YOUR FUTURE!



GOVERNMENT OF ROMANIA



GOVERNMENT OF BULGARIA





EUROPEAN UNION
EUROPEAN REGIONAL DEVELOPMENT FUND
INVESTING IN YOUR FUTURE!



GOVERNMENT OF ROMANIA



GOVERNMENT OF BULGARIA





EUROPEAN UNION
EUROPEAN REGIONAL DEVELOPMENT FUND
INVESTING IN YOUR FUTURE!



GOVERNMENT OF ROMANIA

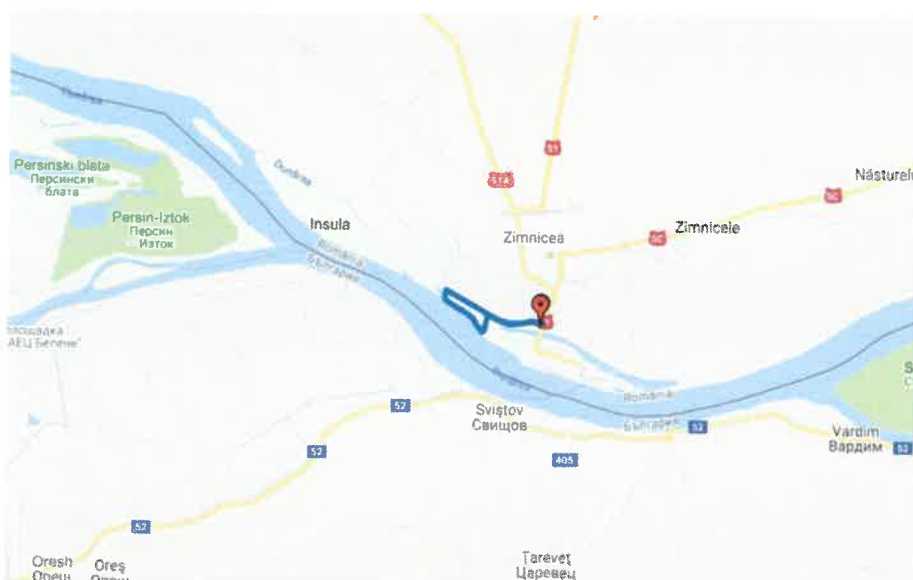


GOVERNMENT OF BULGARIA



6.1.1.3 Бягане в Зимнича

За окръг Телеорман бе избран перфектен маршрут за организиране на състезание в град Зимнича. Възползвайки се от позицията на града на брега на река Дунав, се предлага организирането на 5,9-километрово бягане по брега на реката с отпътуване и пристигане пред ресторант Кантина. Маршрутът има ниска степен на трудност, единственото нещо, което може да се счита за по-трудно от някои участници е разстоянието.



Места за настаняване в Зимнича

• Хотел Интер Зимнича ****

Хотел Интер се намира в центъра на град Зимнича, на около 6 километра от река Дунав и българската граница. Модерната сграда разполага с безплатен паркинг и стаи с безплатен Wi-Fi интернет.

Адрес – Шефан чел Маре № 135, 145400, Зимнича, Румъния

<http://www.interregrobg.eu>





EUROPEAN UNION
EUROPEAN REGIONAL DEVELOPMENT FUND
INVESTING IN YOUR FUTURE!



GOVERNMENT OF ROMANIA



GOVERNMENT OF BULGARIA



- **Пансион „Ла Нашу“**

Пансион „Ла Нашу“ се намира във Фънтънеле и предлага и оборудване за скара. Пансионът има бар и тераса. На разположение има безплатен безжичен интернет.

Адрес – ул. Шосе Турну Мъгуреле № 118, 147371 Фънтънеле, Румъния

- **Еделвайс**

Еделвайс е място за настаняване, разположено в Сухая и предлага безплатни колела и място за скара. Предлага безплатен безжичен Интернет.

Адрес – шосе Дунав 273, 147370, Сухая, Румъния

Туристически места за посещаване

- **Археологическите разкопки при Зимнича**

Разположени в най-южната точка на Румъния, включват комплекс, чието съществуване се простира през хилядолетията, от бронзовата епоха до средновековието. Тук се намира най-старата гето-дакска крепост в Мунтения, Зимнидава, която под управлението на Мирча стари става средновековна крепост Дезимникос.



- **Природни забележителности в окръг Телеорман**

Три кестена (с височина 17 м и обиколка 3 м, 3,30 м, съответно 2,80 м), три дъба (височини 23 м, 25м, 19 м и обиколки 4,10 м, 2,80 м и 3м), три японски салкъма (височини 22 м, 21 м, 19 м, обиколки 3,20, 2,05 м, съответно 2,25 м), единият разположен на ул. Турну Мъгуреле (дъб с височина 19,5 м, обиколка 3,20 м) (източник wikipedia.org)



EUROPEAN UNION
EUROPEAN REGIONAL DEVELOPMENT FUND
INVESTING IN YOUR FUTURE!



GOVERNMENT OF ROMANIA



GOVERNMENT OF BULGARIA



- **Природен резерват Блатото Сухая**

Резерват на територията на село Сухая и защитен орнитоложки резерват, включващ 11 вида редки растения и диви птици, защитени на европейско ниво. Площта на резервата е 1455 хектара.



INTERREG V-A ROMANIA-BULGARIA
ROBG 291: GreenTourPro
Nr. sol. CPN. 31 Valoara.....



EUROPEAN UNION
EUROPEAN REGIONAL DEVELOPMENT FUND
INVESTING IN YOUR FUTURE!



GOVERNMENT OF ROMANIA



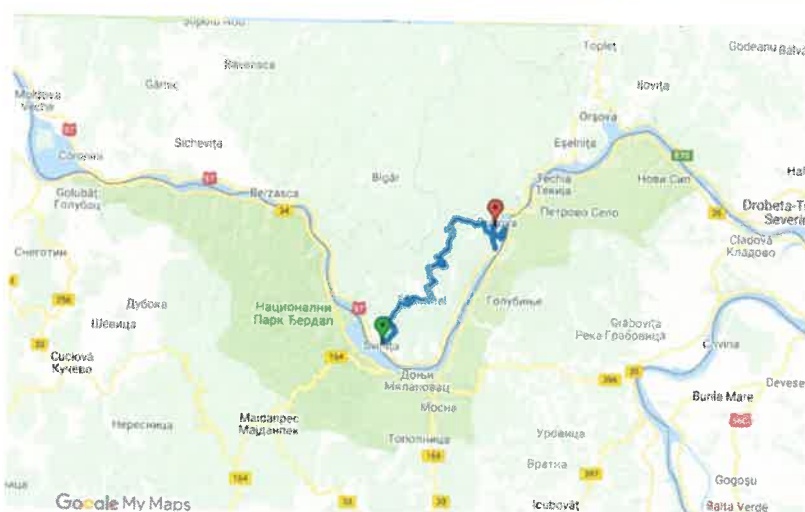
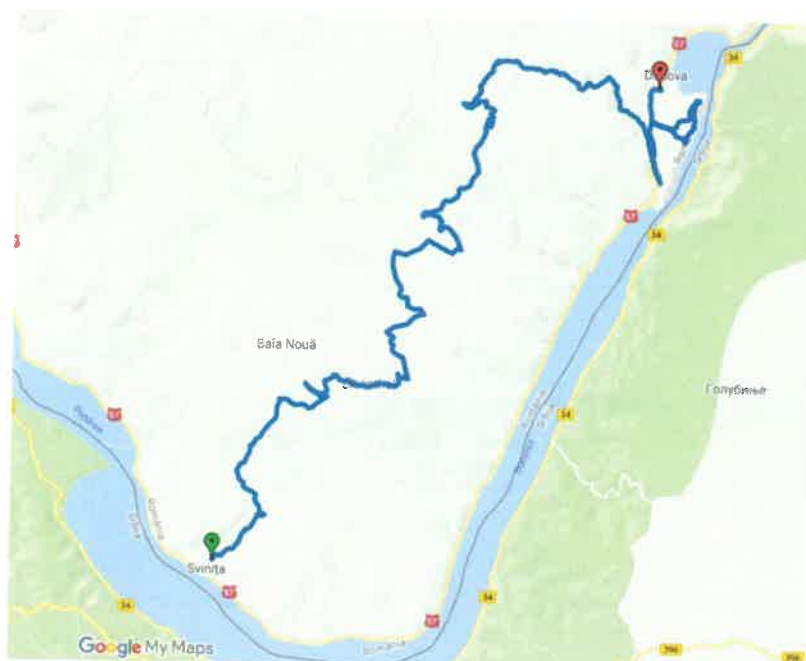
GOVERNMENT OF BULGARIA



6.1.2 Походи

6.1.2.1 Походи в Мехединц

В окръг Мехединци предложението на туристическото проучване е поход 43,8 км, а изходната и крайната точка са в Швиница, маршрутът е Швиница – Ейбентал – Люботина – Кременяска – Пещерата Поникова – Големите Казани – Дубова. Населено място Ейбентал, основано през 1827, приютава една от най-големите чешки общности в Румъния. Считано за най-безопасното и гостоприемно място в Румъния, село Ейбентал изненадва пътника с много добре запазените традиционни къщи и с топлината на хората. Това е незабравимо място и страхотна спирка по време на пешеходния маршрут. Маршрутът на похода продължава през долината Люботина, на едноименната река, приток на Дунав. Отличава се с великолепни пейзажи, формирани от водопадите по течението на реката, от буковите гори, в които има и тис, рядко срещан вид иглолистно дърво, защитено в Румъния. Цялата зона, Дунав и хълмовете Кодича Мик и Кодича Маре, могат да бъдат видени от платото Рудина.





EUROPEAN UNION
EUROPEAN REGIONAL DEVELOPMENT FUND
INVESTING IN YOUR FUTURE!



GOVERNMENT OF ROMANIA



GOVERNMENT OF BULGARIA



Може да се прави къмпинг в зоната на село Ейбентал, на платото Рудина или пред Хижа Поникова, на брега на Дунав. Тъй като се касае за маршрут със средна степен на трудност, към голяма, се правят няколко препоръки. Трябва да се избягва този маршрут зимата, когато снежната покривка надхвърля 20 см, тъй като има риск от пропадане и загубване, ако се отклоните от маркираното трасе. Също така трябва да се избягва преминаването по маршрута през нощта, тъй като има опасност от диви животни като мечки, вълци, а през пролет и есен има риск от ухапвания от усойница.

Туристически забележителности

- **Пещерата Поникова**

С 1660-метрова галерия е най-дългата пещера в Дунавското дефиле. Достъпът се осъществява от сушата или от Дунав, а на входа на пещерата от реката Поникова се образува естествен мост с дължина 25 м, висок 7 м и къси каньони.





EUROPEAN UNION
EUROPEAN REGIONAL DEVELOPMENT FUND
INVESTING IN YOUR FUTURE!



GOVERNMENT OF ROMANIA



GOVERNMENT OF BULGARIA



- **Ликът на Дечебал** е 55-метров релеф изсечен в скали, най-високата скулптура от този вид в Европа, финансирана от бизнесмена Йосиф Константин Драган. Направата на скулптурата отнема 10 години между 1994 и 2004 година.

- **Екотуристическа пътека Големите казани**

Маршрутът, отбелязан с жълт равностраничен триъгълник на бял фон, е един от най-популярните екотуристически маршрути в района с неговите зрелищни пейзажи и дива природа. Това, което прави този маршрут специален, е, че може да се види уникален вид лале, който се издига по скалните стени на Големия Чукар.





EUROPEAN UNION
EUROPEAN REGIONAL DEVELOPMENT FUND
INVESTING IN YOUR FUTURE!



GOVERNMENT OF ROMANIA



GOVERNMENT OF BULGARIA



- **Екотуристическа пътека Малките казани**

Маршрутът е маркиран с равноностранен червен триъгълник с бял ръб със средна трудност, който предлага на туриста много места, от които може да се възхищава на красотата на мястото.

- **Пещерата на Клементе**

Това, което прави пещерата на Клементе специална, са изключителните археологически находки в нея: епипалеолитни антропоморфни обекти: керамика, орнаменти, инструменти, издялани преди 12 000 години.

- **Пещерата в Куина Туркулуй**

- **Средновековната крепост ТРИКУЛЕ (ТРИ– КУЛЕ)**

Крепост, построена през 16 век, е била последователно окупирана от австрийци, турци и хайдути, поради стратегическото си положение. Първоначално крепостта има 3 кули, от които само две са останали, всяка с две нива, с връзката между тях пстава през стените с палисада.



EUROPEAN UNION

EUROPEAN REGIONAL DEVELOPMENT FUND

INVESTING IN YOUR FUTURE!



GOVERNMENT OF ROMANIA



GOVERNMENT OF BULGARIA

ROMANIA - BULGARIA



Места за настаняване

• Хижа Делфин ***

Разположен на река Дунав в град Дубова, Хижа Делфин предлага открит басейн, градина с тераса и ресторант. На място има безплатен паркинг.

Адрес – ул. Кодича Маре, Казанеле Дунърии, 221221 Дубова, Румъния



EUROPEAN UNION
EUROPEAN REGIONAL DEVELOPMENT FUND
INVESTING IN YOUR FUTURE!



GOVERNMENT OF ROMANIA



GOVERNMENT OF BULGARIA



- **Къща Николае**

Къща Николае е разположена в Дубова, разполага с частен плаж с шезлонги на дървена платформа на река Дунав. Този пансион има обща кухня

Адрес – ул. Дубова 1001, 227170, Дубова, Румъния

- **Пансион Филадельфия**

Пансион Филадельфия е разположен в Дубова и има общо помещение за отдих. Всички стаи разполагат с кухненски бокс и самостоятелна баня. WiFi връзката е безплатна.

Адрес – ул. Казанелор № 44, 227170 Дубова, Румъния

- **Вила Донау**

Вила Донау е разположена на брега на реката в Дубова. Имотът разполага с градина и тераса. Вилата също така предлага 24-часова рецепция и обща кухня.

Адрес – ул. Принчипала 1, 227170, Дубова, Мехединц – Румъния

- **Пансион „Ла Рабла“**

Разположен в Дубова, пансион Ла Рабла предлага безплатен Wi-Fi, сезонен открит басейн, барбекю и градина. Вилата разполага с общ салон и тераса. Всички стаи имат балкон с изглед към планината.

Адрес – ул. Принчипала № 4а, 227170 Дубова, Румъния

- **Къща Релакс**

Къща Релакс се намира в село Дъбова и предлага безплатен Wi-Fi, слънчева тераса с басейн, барбекю и градина. Рецепцията на хотела има 24-часово работно време.

Адрес – национално шосе 57, 227170, Дубова, Румъния

- **Къща Камелия**

Къща Камелия се намира в Дубова и предлага частен плаж. Къщата за гости разполага с обща кухня и детска площадка. Стаите разполагат с тераса с изглед към езерото.

Адрес – КАЗАНЕ, 227170, Дубова, Румъния

- **Пансион Мирифик**

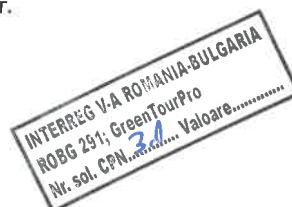
Пансион Мирифик е разположен в населено място Дубова. Пансионът предлага място за игра за деца и частен плаж, а гостите могат да хапнат в ресторанта. В целия хотел има безплатен достъп до Wi-Fi интернет и частен паркинг.

Адрес – национално шосе 57, 227170, Дубова, Румъния

- **Вила Дунавски залив *****

Разположена в Дубова, Вила Дунавски залив разполага с барбекю и частен плаж. В целия хотел има безплатен Wi-Fi, а гостите имат безплатен частен паркинг.

Адрес – ул. Казане 43А, 221007 Дубова, Румъния





EUROPEAN UNION
EUROPEAN REGIONAL DEVELOPMENT FUND
INVESTING IN YOUR FUTURE!



GOVERNMENT OF ROMANIA



GOVERNMENT OF BULGARIA



- **Пансион Дечебал ******

Разположен в Дубова, на брега на река Дунав, Пансион Дечебал е заобиколен от планини с богата растителност. Той предлага градина с детски басейн, както и безплатен Wi-Fi в цялата сграда.

Адрес – Дубова, 227170, Дубова, Румъния

- **Пансион Анкора**

Пансион Анкора се намира в населено място Ешелница и предлага сезонно открит басейн. Имотът разполага с тераса и градина. Имотът разполага с ресторант.

Адрес – ул. Дунърии № 974 А, 225200, Ешелница, Румъния

- **Ривиера 990**

Ривиера 990 се намира в населено място Ешелница и предлага безплатен Wi-Fi интернет достъп. Хотелът разполага с 24-часова рецепция, ресторант и открит басейн. Той също има общ салон.

Адрес – ул. Дунърии № 990, 227195, Ешелница, Румъния

- **Къща Мирча *****

Къща Мирча е разположена на брега на река Дунав и предлага климатизирани стаи за настаняване с изглед към реката, както и ресторант с традиционна румънска кухня.

Адрес – ул. Дунърии № 899С, 220500 Ешелница, Румъния

- **Къща Марина**

Къща Марина се намира в Ешелница и предлага безплатен открит сезонен басейн с шезлонги и чадъри. Гостите имат безплатен Wi-Fi.

Адрес – ул. Дунърии № 905, 227195, Ешелница, Румъния

- **Къща Швиничанъ**

Разположена в Швиница, Къща Швиничанъ има открит сезонно басейн на открито, барбекю и градина. Гостите имат обща кухня и тераса. Стаите имат патио.

Адрес – ул. Първа № 32, 227440, Швиница, Румъния

Снимки, направени от екипа, извършил проучването





EUROPEAN UNION
EUROPEAN REGIONAL DEVELOPMENT FUND
INVESTING IN YOUR FUTURE!



GOVERNMENT OF ROMANIA



GOVERNMENT OF BULGARIA

ROMANIA - BULGARIA



Interreg



<http://www.interregrobg.eu>

INTERREG V-A ROMANIA-BULGARIA
ROBG 291; GreenTourPro
Nr. sol. CPN..... Valoarea.....



EUROPEAN UNION
EUROPEAN REGIONAL DEVELOPMENT FUND
INVESTING IN YOUR FUTURE!



GOVERNMENT OF ROMANIA



GOVERNMENT OF BULGARIA

ROMANIA - BULGARIA



Interreg





EUROPEAN UNION
EUROPEAN REGIONAL DEVELOPMENT FUND
INVESTING IN YOUR FUTURE!



GOVERNMENT OF ROMANIA



GOVERNMENT OF BULGARIA





EUROPEAN UNION

EUROPEAN REGIONAL DEVELOPMENT FUND

INVESTING IN YOUR FUTURE!



GOVERNMENT OF ROMANIA

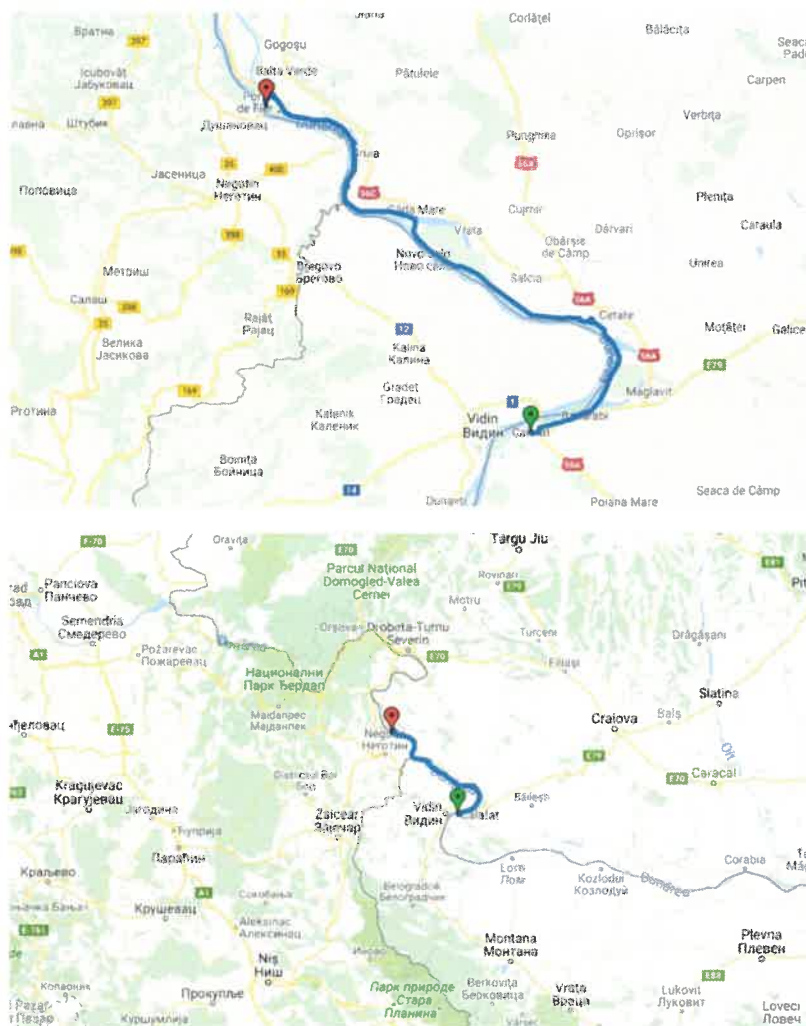


GOVERNMENT OF BULGARIA



6.1.2.2 Походи в окръг Долж

Предложените походи в окръг Долж са с дължина 73 км и се правят по трасето Калафат – Пристанище Четате – Салчия – Гърла Маре – Груя – Железни врата 2. Тръгва се от град Калафат, а степента на трудност е ниска. Трасето следва брега на Дунав, преминава през изключителни зони, диви, красиви плажове, културно пристанище Четате. Походът улавя пейзажа, предлаган от Дунав в цялата му красота. Дунавският бряг предлага и много места за лагеруване, а районът не е известен с много места за настаняване.



Места за настаняване

• Пансион „Ла Тасе“

Разположен в Калафат, пансион „Ла Тасе“ предлага съоръжения за барбекю, градина и тераса. Имотът разполага с обща кухня и ресторант. WiFi връзката е безплатна. Дунав Мост е разположен в близост.

Адрес – ул. Каля Крайовой № 291, 205201 Калафат, Румъния

• Къща Питару

Къща Питару се намира в Калафат, окр. Долж, на 46 км от Белоградчик, предлага тераса и изглед към града. Гостите могат да се насладят на напитки в бара на хотела. В целия хотел е осигурен безплатен Wi-Fi.

Адрес – ул. Траян № 30А, 205200 Калафат, Румъния



EUROPEAN UNION
EUROPEAN REGIONAL DEVELOPMENT FUND
INVESTING IN YOUR FUTURE!



GOVERNMENT OF ROMANIA



GOVERNMENT OF BULGARIA



- **Пансион Опрел**

Разположен в Калафат, пансион Опрел разполага с бар и тераса. Всички стаи в този бизнес хотел в японски стил са оборудвани с телевизор с плосък екран и хладилник.

Адрес – ул. Траян № 37, 205200 Калафат, Румъния

- **Хотел Колизеум *****

Разположен в Калафат, хотел Колизеум предлага бар и безплатен Wi-Fi в цялата сграда. Хотелът разполага с денонощна рецепция и ресторант. Гостите могат да се любуват на гледката към града.

Адрес – ул. Георге Дожа, 205200 Калафат, Румъния

Туристически места за посещаване

- **Защитената зона Груя в село Гърла Маре** е място на живописни туристически пейзажи и забележителности. Тук е църквата на Слизането на Светия Дух, както и остров Гърла Маре, в селото. Това, което прави това място особено специално, са археологическите обекти, където има много артефакти от средната бронзова епоха.



- **Културното пристанище Четате** е място, възстановено от поета Мирча Динеску, където се провеждат различни културни дейности, скулптура, филм, театър, поезия, литература и дори гастрономия. В миналото това е било пристанище за износ на зърно. С течение на времето то се превръща в международен туристически център.



EUROPEAN UNION

EUROPEAN REGIONAL DEVELOPMENT FUND

INVESTING IN YOUR FUTURE!



GOVERNMENT OF ROMANIA



GOVERNMENT OF BULGARIA



- **Езерото Голенц** е езеро, включено в Натура 2000, това означава, че риболовът се извършва съгласно нормите валидни за защитените територии, а самото езеро е едно от най-важните езера в окръг Долж и предлага великолепен пейзаж.



- **Палатът маринку**, архитектурен паметник от местен интерес е проектиран от френския архитект Пол Готеро, същият архитект познат в Румъния и с други свои творения – важни сгради в Букурещ, но не само, Кралският палат в Букурещ, Централната университетска библиотека, Банка ЧЕК на Каля Викториер, както и палатът на Жан Михаил, в момента – Художествен музей в Крайова. През времето палатът е имал редица предназначения, а в момента в него е уреден Художествен и етнографски музей, който има както постоянни колекции, така и експозиции на съвременни артисти.




EUROPEAN UNION
EUROPEAN REGIONAL DEVELOPMENT FUND
INVESTING IN YOUR FUTURE!



GOVERNMENT OF ROMANIA



GOVERNMENT OF BULGARIA



<http://www.interregrobg.eu>

93

INTERREG V-A ROMANIA-BULGARIA
ROBG 291; GreenTourPro
Nr. sol. CPN. 31 Valoare.....



EUROPEAN UNION
EUROPEAN REGIONAL DEVELOPMENT FUND
INVESTING IN YOUR FUTURE!



GOVERNMENT OF ROMANIA



GOVERNMENT OF BULGARIA

ROMANIA - BULGARIA



INTERREG V-A ROMANIA-BULGARIA
ROBG 291; GreenTourPro
Nr. sol. CPN 27 Valcare.....



EUROPEAN UNION
EUROPEAN REGIONAL DEVELOPMENT FUND
INVESTING IN YOUR FUTURE!



GOVERNMENT OF ROMANIA



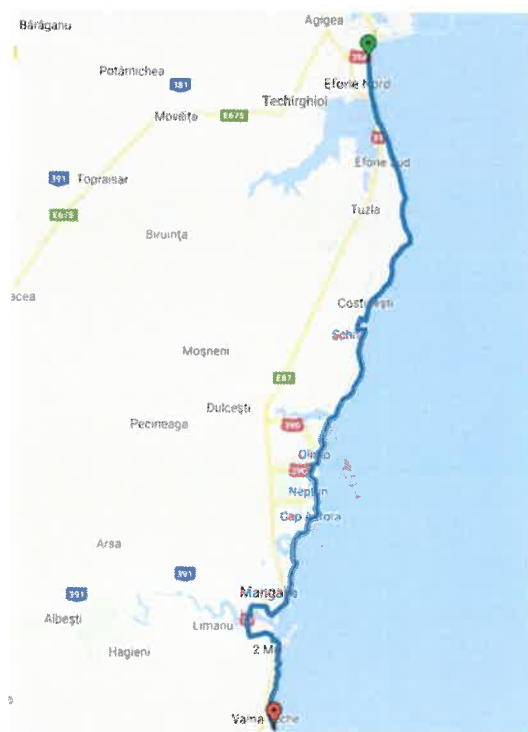
GOVERNMENT OF BULGARIA



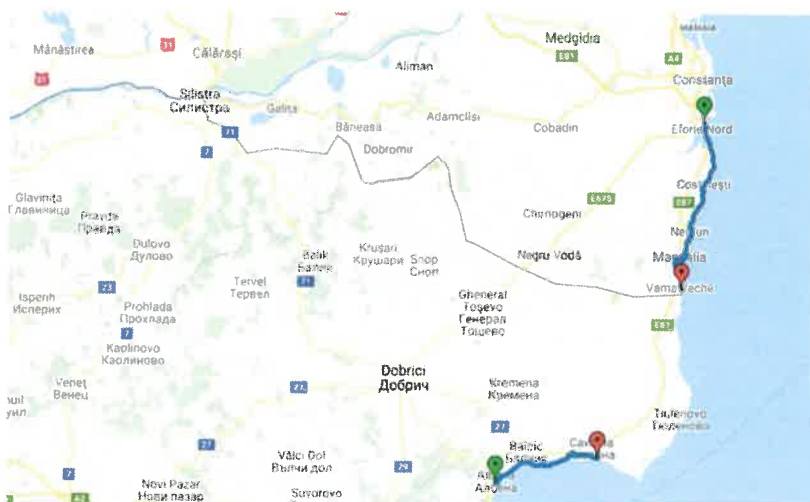
6.1.2.3 Походи в окръг Констанца

Окръг Констанца има много да предложи, така че след организиране на бягане в Констанца, плажът предлага чудесно място за организиране на походи, а предложеният поход ще се осъществи по маршрута Ефорие Норд – Ефорие Суд – Костинеш – Мангалия – Вама Веке. Маршрутът е с обща дължина 45,5 км, като нивото на трудност е ниско, като идеята на този поход е да се предложи поход-разходка, която не изисква физическо натоварване, а е много отпускаща – за хората, които имат нужда да се откъснат от ежедневието стрес. Като дишат соления въздух на морето и се разхождат по пясък, ще си отпочинат добре и всички участници ще се почувстват във форма. Двете нощувки ще могат да се направят в редица места за настаняване, които предлагат черноморските румънски курорти, това в зависимост от изминатото разстояние, от ритъма на ходенето на участниците. Походът ще се направи като се прекосят курортите на юг от град Констанца, но и като се мине през дивите плажове между курортите. Крайната дестинация е Вама Веке.

Varianta 1



INTERREG VA ROMANIA-BULGARIA
ROBG 291; GreenTourPro
Nr. sol. CPN..... Valoare.....





EUROPEAN UNION
EUROPEAN REGIONAL DEVELOPMENT FUND
INVESTING IN YOUR FUTURE!



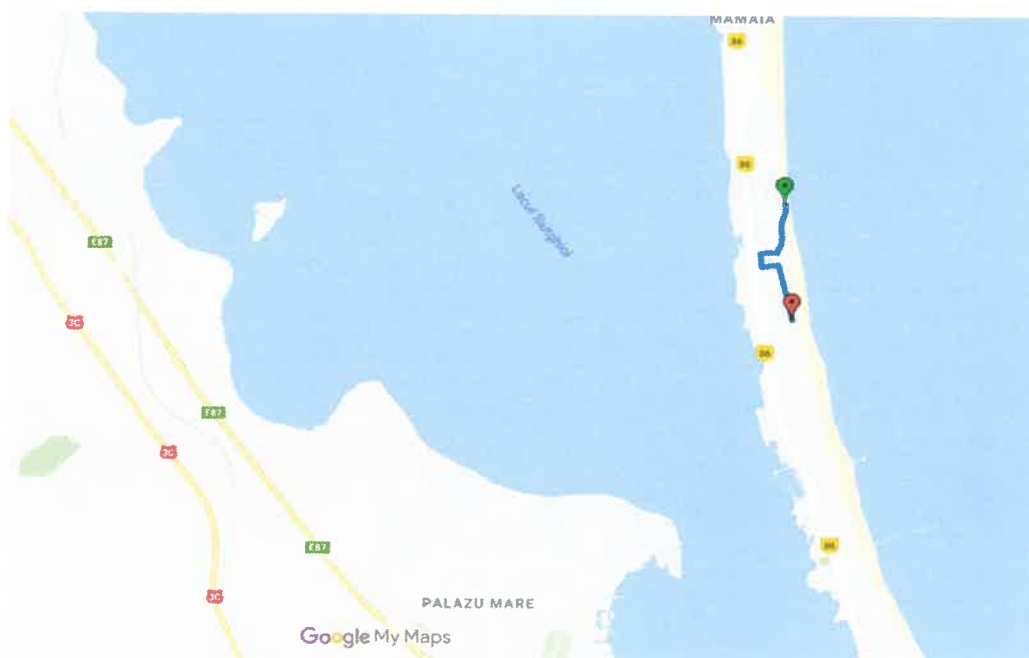
GOVERNMENT OF ROMANIA



GOVERNMENT OF BULGARIA



Varianta 2





EUROPEAN UNION
EUROPEAN REGIONAL DEVELOPMENT FUND
INVESTING IN YOUR FUTURE!



GOVERNMENT OF ROMANIA



GOVERNMENT OF BULGARIA



Места за настаняване

• Мера Бризе ****

Мера Бризе се намира само на 50 метра от плажа на Мангалия и предлага безплатен Wi-Fi и безплатен частен паркинг, в зависимост от наличността. Гостите могат да се хранят в ресторанта на хотела, който предлага италиански и международни ястия.

Адрес – ул. Фрумоасей, 905500, Мангалия, Румъния

• МРС Порт Хотел ****

MSR Port Hotel се намира на брега на Черно море в Мангалия, само на 100 м от туристическото пристанище, и предлага тераса и изглед към морето. На място има ресторант.

Адрес – ул. Вънџтор № 2А, 905500, Мангалия, Румъния

• Хотел Томис Нептун ***

Хотел Томис Нептун се намира на 800 метра от плажа в курорта Нептун и предлага климатизирани помещения за настаняване с безплатен Wi-Fi интернет, открита тераса и безплатен частен паркинг.

Адрес – ул. Трандафирилор № 6F, 905550 Нептун, Румъния

• Хотел Маджестик Олимп ***

Разположен в курорта Олимп, на 100 метра от плажа, хотел Маджестик Олимп предлага открит басейн, градина с тераса за слънчеви бани, безплатна климатизация в стаите и уелнес център. В хотела има безплатен частен паркинг, а в общите части има безплатен Wi-Fi интернет.

Адрес – Олимп, 905503, Олимп, Румъния

• Хотел Корса ***

Хотел Корса се намира в тих район, само на 10 метра от пясъчните плажове на Мангалия на брега на Черно море. Предлага климатизирани стаи с кабелна телевизия, а някои са с изглед към морето.

Адрес – ул. Теилор 11, 905500, Мангалия, Румъния

• Хотел Парадизо ***

Разположен само на 25 метра от Черно море в Мангалия, този хотел разполага с открит плувен басейн с плажна зона и детска площадка. Предлага безплатен Wi-Fi и салон за красота.

Адрес – ул. Матей Басараб № 3, 905500, Мангалия, Румъния

• Хотел Турист ***

Хотел Турист е наскоро реновиран, за да предложи спокойна почивка, разположен на главната улица на курорта Нептун, близо до Констанца, на 50 метра от жп гарата и на 200 метра от плажа.

Адрес – ул. Кринулуй № 9, 905550, Нептун, Румъния

• Хотел Солимар ***

Разположен само на 20 метра от плажа и на 50 метра от центъра на Мангалия, хотел Солимар предлага помещения за настаняване с безплатен Wi-Fi достъп във всички зони, включително плажа пред хотела.

Адрес – ул. Фрумоасей № 7, 905500, Мангалия, Румъния

• Хотел Аполо ***

Разположен в курорта Нептун, на 1 километър от плажа, хотел Аполо предлага безплатен Wi-Fi в целия хотел и безплатен частен паркинг.

Адрес – ул. Плопилор № 20, 905550 Нептун, Румъния





EUROPEAN UNION
EUROPEAN REGIONAL DEVELOPMENT FUND
INVESTING IN YOUR FUTURE!



GOVERNMENT OF ROMANIA



GOVERNMENT OF BULGARIA



- **Q Хотел *****

Хотел Q предлага сезонен открит басейн и детска площадка и се намира в Нептун. Гостите могат да се хранят в ресторанта или да изпият по някое питие в бара. Частният паркинг е безплатен. Достъпът до Wi-Fi интернет е безплатен в целия хотел.

Адрес – ул. Гърии № 1, 950550 Нептун, Румъния

- **Хотел Протон К3 ****

Централно разположен в курорта Нептун и на 500 метра от плажа, хотел Proton K3 предлага лятна тераса и безплатен Wi-Fi в цялата сграда.

Адрес – Алея Стягурилор № 1, 905550, Нептун, Румъния

- **Хотел Протон ****

Разположен на 500 метра от плажа, в центъра на Нептун, хотел Протон предлага общ салон с телевизор и лятна тераса. В целия хотел е осигурен безплатен Wi-Fi.

Адрес – Алея Стягурилор № 1, 905550, Нептун, Румъния

- **Хотел Крис ****

Хотел Крис се намира в Костинеш и предлага безплатен Wi-Fi в цялата сграда. На място има безплатен частен паркинг.

Адрес – Алея Студенцяскъ № 9, 907090, Костинеш, Румъния

- **Хотел Атена ****

Хотел Атена се намира само на 200 метра от Черно море, в северната част на Костинеш, малък курорт на 35 километра от Констанца. WiFi връзката е безплатна.

Адрес – ул. Аурел Влайку № 36, 907090, Костинеш, Румъния

Туристически места за посещаване

- **Езерото Текиргьол**, известно със сапропелевата си лечебна кал и солената вода, има значителни терапевтични ефекти върху ставите.





EUROPEAN UNION
EUROPEAN REGIONAL DEVELOPMENT FUND
INVESTING IN YOUR FUTURE!



GOVERNMENT OF ROMANIA



GOVERNMENT OF BULGARIA




- **Джамията Есмахан Султан**

Джамията в Мангалия е най-старата резиденция на мюсюлманската култура в страната, като нейното издигане е удостоверено през 1575 г. и е заобиколена от 300-годишно мохамеданско гробище. Тази джамия служи на турската и татарска мюсюлманска общност в тази област. Джамията е исторически паметник, регистриран под името Джамия „Есмахан Султан“ в списъка на историческите паметници в окръг Констанца под код LMI CT-II-m-A-02901. През 2008 г., със спомоществателството на един бизнесмен, на джамията се започва основен ремонт, като след него е напълно възстановена.



- **Археологически музей Каллатис**

Работите по модернизация на града през 50-те години на миналия век разкриват много следи и артефакти, които водят до създаването на музея през 1959 година. Откритите следи са от неолитна, гръцка, римска и римско-византийска епоха. Различните следи в града, като защитната стена на Калатис,





EUROPEAN UNION
EUROPEAN REGIONAL DEVELOPMENT FUND
INVESTING IN YOUR FUTURE!



GOVERNMENT OF ROMANIA



GOVERNMENT OF BULGARIA



римско-византийският некропол и княжеската гробница, принадлежат на този музей. Във вътрешността на самия музей туристите могат да видят в редицата експонати колони, капители, фризове с метопи, керамични съдове, амфори, статуи, стъклени съдове, погребални звезди, надписи, представители на божества, премени и бижута, монети, оръдия на труда и много други предмети от историческо значение, както и гроб, в който е намерен най-старият писмен документ в Румъния, гробът с папирус, датиращ от IV-ти век пр. Хр.

• Конната база Мангалия

Учредена през 1926, в нея първоначално се отглеждат само чистокръвни арабски коне, донесени от други конни бази в страната, но през 30-те и в началото на 40-те години тук са доведени чистокръвни жребци от Полша. В момента конната база има 320 чистокръвни арабски коне, 8 понита и има и хиподром.



• Туристическо пристанище Мангалия

Пристанище, предназначено за малоразмерни лодки, до 18 метра дължина, най-модерното туристическо пристанище в Румъния и от него тръгват лодки към близките пристанища на Черно Море, в румънската част – Вама Веке, 2 Май, Лиману, Венус, Нептун, Олимп, Костинеш, Ефорие Суд, Ефире Норд, Аджиджа, Констанца, Мамая или Мидия или към пристанища на съседни страни като Варна например. Местни фирми организират разходки по море.



EUROPEAN UNION
EUROPEAN REGIONAL DEVELOPMENT FUND
INVESTING IN YOUR FUTURE!



GOVERNMENT OF ROMANIA



GOVERNMENT OF BULGARIA



• Гората Коморова

Първоначално тази гора е била дом на рядко срещани видове дървета – обикновен летен дъб (*Quercus robur*), кедри, кипариси и приютява 4 семейства с 14 членове, един катун гръцки рибари, турски и румънски овчари, български градинари, които през годините изсичат голяма част от гората и на нейно място се появяват сегашните курорти Олимп, Нептун, Юпитер, Аурора, Венус и Сатурн. В момента този резерват е обявен за горски резерват и дендроложки парк с площ от 1,2 хектара.





EUROPEAN UNION
EUROPEAN REGIONAL DEVELOPMENT FUND
INVESTING IN YOUR FUTURE!



GOVERNMENT OF ROMANIA



GOVERNMENT OF BULGARIA



- **Пещерата Лиману**

С дължина от 3,64 км, разположена в землището на село Лиману, на брега на езерото Мангалия, Пещерата Лиману се счита за природен паметник.



Снимки, направени от екипа, извършил проучването





EUROPEAN UNION
EUROPEAN REGIONAL DEVELOPMENT FUND
INVESTING IN YOUR FUTURE!



GOVERNMENT OF ROMANIA



GOVERNMENT OF BULGARIA



INTERREG I-VA ROMANIA-BULGARIA
ROBG 291; GreenTourPro
Nr. sol. CPN 5 Valoarea.....



EUROPEAN UNION
EUROPEAN REGIONAL DEVELOPMENT FUND
INVESTING IN YOUR FUTURE!



GOVERNMENT OF ROMANIA



GOVERNMENT OF BULGARIA





EUROPEAN UNION
EUROPEAN REGIONAL DEVELOPMENT FUND
INVESTING IN YOUR FUTURE!



GOVERNMENT OF ROMANIA



GOVERNMENT OF BULGARIA



6.1.3 Походи и бягане в Кълъраш

Бягане Кълъраш

За бягането в Кълъраш е избрана чудесна зона на брега на Дунав, Централният парк, който чудесно улавя духа на проекта – екотуризъм по брега и поречието на Дунав, под форма на бягане и походи. Трасето е с 1 км дължина, една и съща начална и крайна точка, като броят на обиколките ще се определи в деня на бягането, в зависимост от броя участници и нивото на тяхната подготовка, като могат да бъдат организирани повече турове – 3, 5 или 7 км. Трасето има ниско ниво на трудност, подходящо е за всички, като трудността е обусловена от броя обиколки, определен от организаторите.





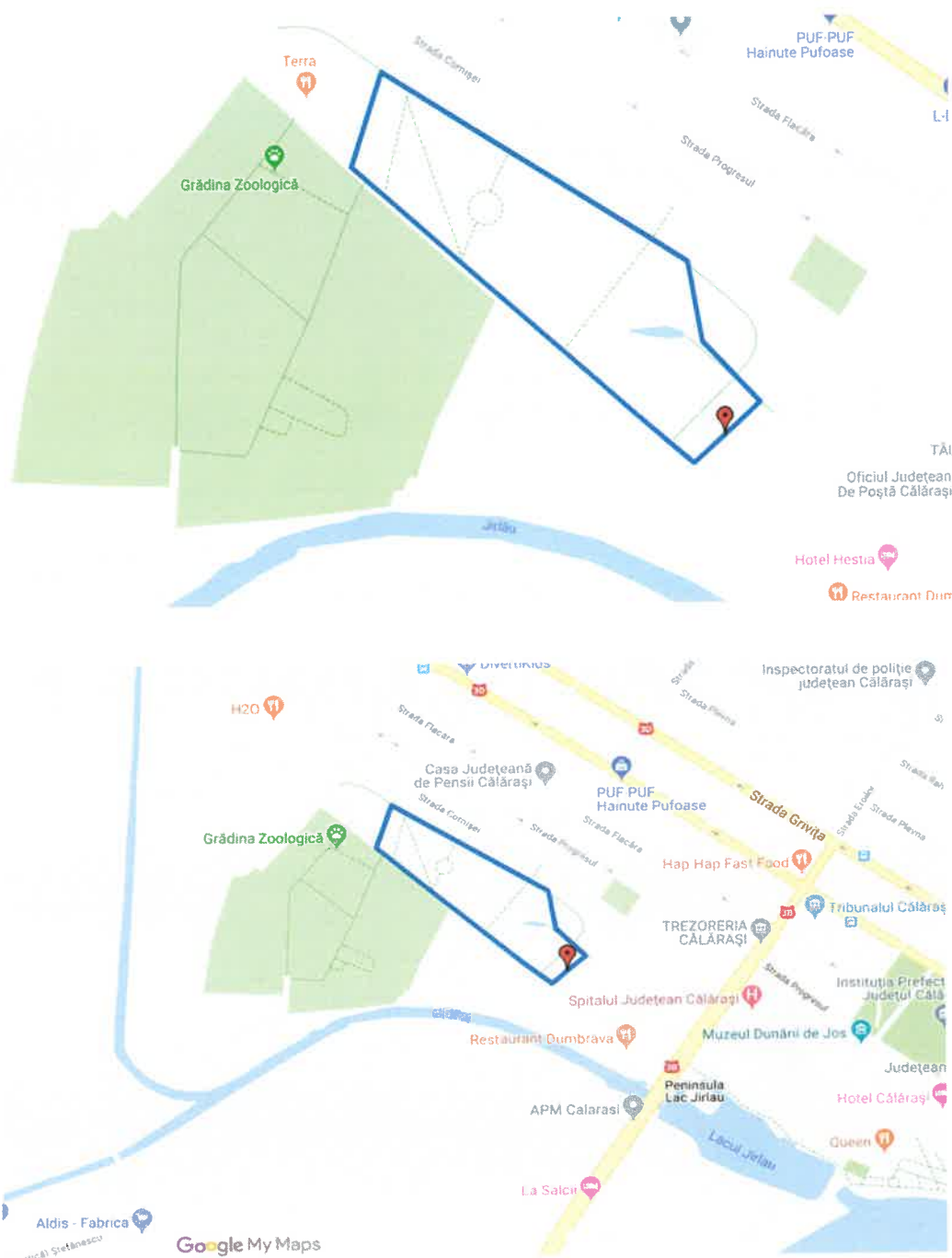
EUROPEAN UNION
EUROPEAN REGIONAL DEVELOPMENT FUND
INVESTING IN YOUR FUTURE!



GOVERNMENT OF ROMANIA



GOVERNMENT OF BULGARIA



INTERREG V-A ROMANIA-BULGARIA
ROBG 291; GreenTourPro
Nr. sol. CPN..... Valoare.....



EUROPEAN UNION

EUROPEAN REGIONAL DEVELOPMENT FUND

INVESTING IN YOUR FUTURE!



GOVERNMENT OF ROMANIA



GOVERNMENT OF BULGARIA



Походи Кълъраш

За походите в Кълъраш е избрано трасе по острова до града, за да се улови чарът на дивите места по Дунав, но винаги в близост до някой градски център, при пълни условия на безопасност. Трасето е с дължина 60 км и леко до средно ниво на трудност, с малко промени в нивото. Трасето впечатлява със своите пейзажи, предлагани от дивия дух на места, недокоснати от цивилизацията, чудни пейзажи с дунавска флора и фауна. По трасето има редица къмпинг места за хората, които желаят да прекарат нощта в природата.



Места за настаняване в Кълъраш

• Хотел Баден ***

Разположен на брега на река Дунав, този 3-звезден хотел предлага ресторант, градина и лодки под наем. Всички стаи са оборудвани с климатик, LCD телевизор и безплатен достъп до Wi-Fi интернет. Град Кълъраш се намира на 11 км.

Адрес – Шосе Кичиулуй № 9, 910005, Кълъраш, Румъния



EUROPEAN UNION
EUROPEAN REGIONAL DEVELOPMENT FUND
INVESTING IN YOUR FUTURE!



GOVERNMENT OF ROMANIA



GOVERNMENT OF BULGARIA



• **Хотел Хестия ******

Разположен в близост до центъра на Кълъраш, хотел Хестия предлага климатизирани стаи с безплатен Wi-Fi и ресторант. На разположение на гостите са безплатни места за паркиране.

Адрес – Шосе Кичиулуй № 2А, 910036, Кълъраш, Румъния

• **Ла Салции *****

Ла Салции се намира в Кълъраш и има градина и открит ресторант. Този 3-звезден хотел предлага бар и климатизирани стаи със самостоятелна баня. WiFi връзката е безплатна.

Адрес – шосе Кичиулуй № 1, км. 2, 99 Кълъраш, Румъния

• **Албатрос *****

Хотел Албатрос има ресторант а-ла-карт, предлагащ румънска и международна кухня, както и частен плаж, намира се в Кълъраш, на брега на река Дунав, ръкав Борча. Достъпът до интернет Wi-Fi е безплатен.

Адрес – Шосе Кичиулуй № 2А, 910000, Кълъраш, Румъния

• **Найада *****

Найада е място за настаняване с частен басейн, разположено в Остров. Този агро-туристически пансион разполага с ресторант. Агро-туристическият пансион разполага с всекидневна и баня с безплатни тоалетни принадлежности и душ. Стаите са оборудвани с телевизор с плосък екран и сателитна телевизия.

Адрес – национално шосе 3, 907220, Остров, Румъния

• **Егрета**

Егрета е имот, разположен в Остров, има и зона с частен плаж. Къщата за гости предлага място за багажи и детска площадка. Има бар, в който се предлагат коктейли.

Адрес – национално шосе 3, 907220, Остров, Румъния

• **Херон**

Разположен в Остров, Херон има открит ресторант и бар. Предлага безплатни трансферни услуги, имотът ще посрещне също така гостите си с ресторант и слъчева открита тераса. Стаите са с климатик и изглед към езерото, оборудвани с гардероб, безплатен Wi-Fi

Адрес – национално шосе 3, 907220, Остров, Румъния

Туристически места за посещаване в Кълъраш

- **Зоологическата градина.** Основана през 1980 г., на 1 юни от Георги Татавур, първоначално зоологическата градина приютява няколко бозайника, диви и питомни животни, както и личната колекция екзотични птици, но за кратък период от време става една от най-големите зоологически градини в страната. През 1985 година, след наводнение поради незавършена дига, повечето от животните умират удавени. Зоологическата градина в Кълъраш завързва тесни връзки с други зоологически градини извън страната и се стига до това, че през 1990 г. притежава уникални за Румъния животни и е единствената зоологическа градина в Румъния, в която се възпроизвеждат екзотични диви животни като сибирски тигър, ягуар или ему. Една част от тези животни са изнесени или в други зоологически градини, или са в Цирка Глобус. Най-новата сграда в зоологическата градина е Аква-терариумът, с колекцията си екзотични риби и разнообразни влечуги.





EUROPEAN UNION
EUROPEAN REGIONAL DEVELOPMENT FUND
INVESTING IN YOUR FUTURE!



GOVERNMENT OF ROMANIA



GOVERNMENT OF BULGARIA



• МУЗЕЙ „ДОЛЕН ДУНАВ“

Музеят е създаден през 1951 г. и през годините има няколко административни периода. Първоначално е археологически музей в Кълъраш благодарение на усилията на градските интелектуалци, открили редица археологически обекти, през 1968 г. става част от Окръжен Музей – Яломица, археологически отдел, през 1981 г. този отдел става Окръжен музей Кълъраш, а през 1990 г. е наречен Музей „Долен Дунав“. През 2003 г. археологическият отдел е възстановен, за което допринасят изследователи от други музеи в страната. Музеят има над 40 000 експоната.





EUROPEAN UNION
EUROPEAN REGIONAL DEVELOPMENT FUND
INVESTING IN YOUR FUTURE!



GOVERNMENT OF ROMANIA



GOVERNMENT OF BULGARIA



- **Статуята на Крал Карол I.** В церемонията по откриването ѝ участва и Негово Височество Крал Михайл I на Румъния.



- **Руините на византийската крепост Вичина** Втората по големина крепост, след Сармиседжетуза, разположена на острова Пъкюл луй Соаре, най-голямата част от крепостта е залята от Дунав, а разходите по възстановяването ѝ са огромни. Една от основните забележителности на окръг Кълъраш.





EUROPEAN UNION
EUROPEAN REGIONAL DEVELOPMENT FUND
INVESTING IN YOUR FUTURE!



GOVERNMENT OF ROMANIA



GOVERNMENT OF BULGARIA



Снимки, направени от екипа, извършил проучването





EUROPEAN UNION
EUROPEAN REGIONAL DEVELOPMENT FUND
INVESTING IN YOUR FUTURE!



GOVERNMENT OF ROMANIA



GOVERNMENT OF BULGARIA





EUROPEAN UNION
EUROPEAN REGIONAL DEVELOPMENT FUND
INVESTING IN YOUR FUTURE!



GOVERNMENT OF ROMANIA



GOVERNMENT OF BULGARIA

ROMANIA - BULGARIA



<http://www.interregrobg.eu>

INTERREG V-A ROMANIA-BULGARIA
ROBG 291: GreenTourPro
Nr. sol. CPN Valoare



EUROPEAN UNION
EUROPEAN REGIONAL DEVELOPMENT FUND
INVESTING IN YOUR FUTURE!



GOVERNMENT OF ROMANIA



GOVERNMENT OF BULGARIA



6.2 Маршрути в България

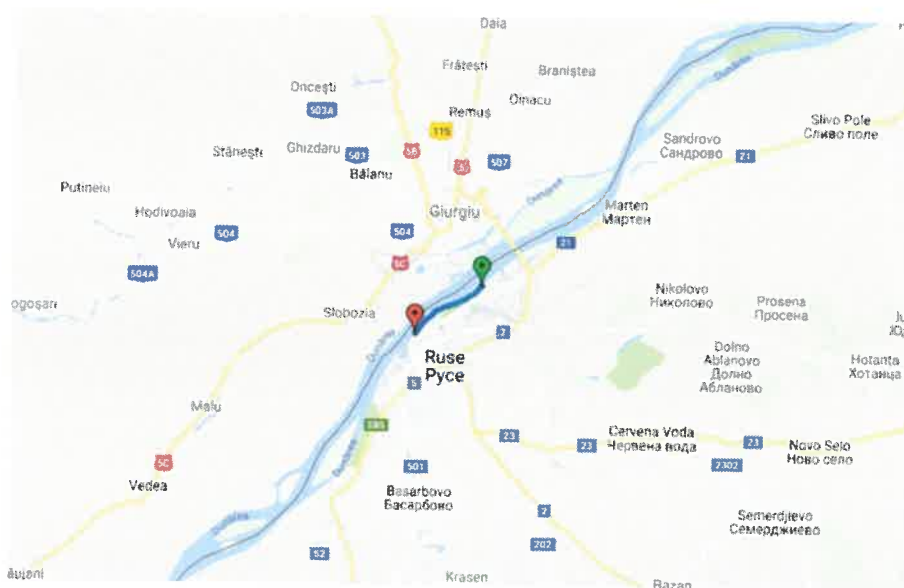
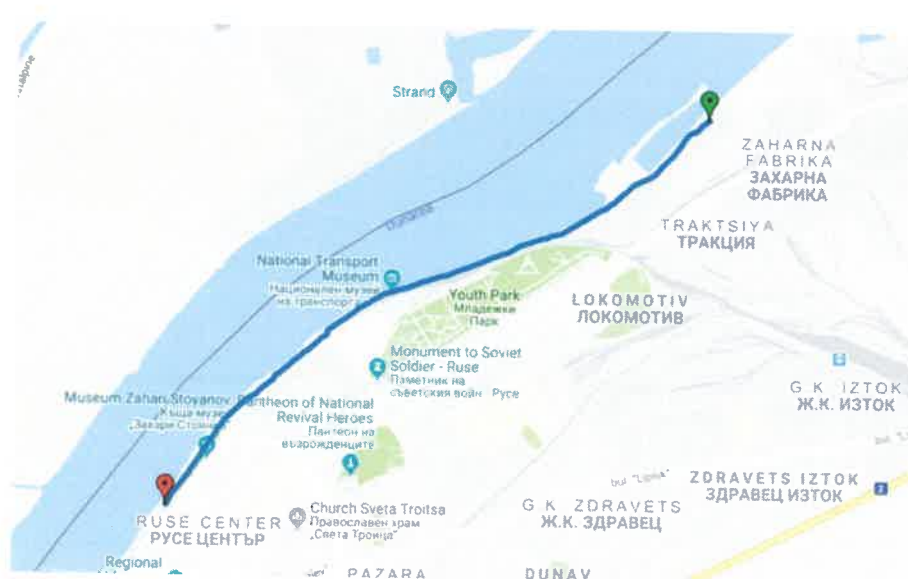
6.2.1 Бягане

6.2.1.1 Бягане в Русе

Първото предложение за трасе за бягане в България е по р. Дунав в град Русе. С дължина 8.4 километра трасето за бягане следва пешеходната алея, има ниска степен на трудност, достъпно е за всички. Маршрутът е предназначен както за физически добре подготвени, така и за хората, бягащи за удоволствие. Има една и съща КРАЙНА и НАЧАЛНА точка, в зависимост от това какво желаят участниците, трасето може да бъде изминато само в една посока, като дължината му така ще стане 4,2 км.

Препоръчваме да се организира трасето за бягане сутрин, за да имат възможност участниците да посетят град Русе и неговите туристически атракции през останалата част от деня.

Маршрутът е избран да улови самата същност на проекта, като минава по река Дунав



INTERREG V-A ROMANIA-BULGARIA
ROBG 291; GreenTourPro
Nr. sol. CPN..... Valoare.....



EUROPEAN UNION
EUROPEAN REGIONAL DEVELOPMENT FUND
INVESTING IN YOUR FUTURE!



GOVERNMENT OF ROMANIA



GOVERNMENT OF BULGARIA



Места за настаняване в Русе

• Гранд хотел Рига ****

Отличеният с награди Гранд хотел „Рига“ е разположен на самия бряг на река Дунав, само на 400 м от централния площад на Русе. Хотелът предлага безплатен WiFi, закуска и безплатен паркинг.

Адрес – бул. Придунавски № 22, 7000 Русе, България

• Дунав Плаза Хотел ****

Дунав Плаза Хотел се намира в центъра на Русе директно на площад Свобода. Предлага климатизирани стаи, безплатен Wi-Fi интернет и разнообразни ресторанти.

Адрес – площад Свобода № 5, 7000 Русе, България

• Хотел Сплендид Русе ***

Разположен в самото сърце на Русе, но в тих и приятен район, традиционният хотел Сплендид Русе предлага просторни помещения за настаняване с уютно обзавеждане.

Адрес – ул. Александровска № 51, 7000 Русе, България

• Сити Хаус Хотел & Ресторант ***

Сити Хаус Хотел енд Ресторант разполага с ресторант, бар, градина и детска площадка. Предлага помещения за настаняване с безплатен Wi-Fi интернет в Русе.

Адрес – ул. Драган Цанков № 19, 7012 Русе, България

• Хотел Теодора Палас ***

Хотел Теодора Палас се намира в Русе, на 650 метра от Дунав мост и на десет минути с кола от центъра на града. Той предлага климатизирани стаи с безплатен Wi-Fi достъп. Хотелът има безплатен паркинг.

Адрес – бул. България № 133, 7009 Русе, България

• Вега Бутик Хотел ***

Носител е на наградата Бутиков хотел на 2011 година на Българската хотелиерска и ресторантьорска асоциация. Хотел Вега е разположен в центъра на Русе, на улица Александровска – главната пешеходна зона на града. Хотелът предлага настаняване в луксозни стаи с хидромасажна душ-кабина, висококачествени матраци и спално бельо от памучен сатен.

Адрес – ул. Александровска № 48, 7000 Русе, България

• Семейен хотел Фамилия **

Семейен хотел Фамилия е лесно достъпен от международен път Е-85 и се намира на 2 км от Дунав мост, който свързва Гюргево и Русе. Хотелът предлага безплатен Wi-Fi достъп до интернет, безплатен охраняем паркинг и а ла карт ресторант с тераса, сервиращ българска и европейска кухня.

Адрес – бул. България № 123, 7005 Русе, България

• Хотел Крамус **

Hotel Kramus предлага градина и се намира в Русе, на 800 метра от Парка на възрожденците. Този 2-звезден хотел разполага с климатизирани стаи с безплатен WiFi. Комплекс „Левента“ в Русе е на 4,4 километра, а пристанище Русе е на 8 километра.

Адрес – бул. Липник № 63, 7020 Русе, България

<http://www.interregrobg.eu>





EUROPEAN UNION
EUROPEAN REGIONAL DEVELOPMENT FUND
INVESTING IN YOUR FUTURE!



GOVERNMENT OF ROMANIA



GOVERNMENT OF BULGARIA



- **Семеен хотел Брани ****

Семеен хотел Брани е разположен в Русе. На разположение във всички стаи има безплатен безжичен интернет. Частният паркинг е безплатен. Центърът на града се намира на 1,5 км.

Адрес – бул. Мидиа Енос № 33, 7000 Русе, България

- **Семеен хотел Скуеър**

Семеен хотел Скуеър се намира в град Русе на 14 минути пеша от Парка на Възрожденците и предлага климатизирани стаи с безплатен Wi-Fi интернет. Хотелът има бар, ресторант предлагащ международна кухня. Мястото е на 2,5 км от комплекс Левента – Русе и на 6 км от пристанище Русе.

Адрес – площад Хан Кубрат № 5, 7000 Русе, България

Туристически места за посещаване в Русе

- **Къщата на Елиас Канети, лауреат на Нобелова награда за литература през 1981 година**



- **Улица Александровска**, главната улица на града е смесица от архитектурни сгради в различни стилове, нео-барок, нео-рококо и други архитектурни стилове.





EUROPEAN UNION
EUROPEAN REGIONAL DEVELOPMENT FUND
INVESTING IN YOUR FUTURE!



GOVERNMENT OF ROMANIA



GOVERNMENT OF BULGARIA



- **Старият град Русе** е разположен около Музея на руската история и тук има много сгради, които си струва да бъдат посетени. Регионалната библиотека „Любен Каравелов“, български писател и революционер, е в бароков стил, стил който преобладава в град Русе, също като бившата банка на братята Иван и Стефан Симеонови.



<http://www.interregrobg.eu>

INTERREG V-A ROMANIA-BULGARIA
ROBG 291; GreenTourPro
Nr. sol. CPN..... Valoare..... 127



EUROPEAN UNION
EUROPEAN REGIONAL DEVELOPMENT FUND
INVESTING IN YOUR FUTURE!



GOVERNMENT OF ROMANIA



GOVERNMENT OF BULGARIA



- Паметникът на Свободата, паметник – емблема на града.



- Театър „Сава Огнянов“, градският театър, построен между 1898-1902 г. в неокласически стил, също символ на града.





EUROPEAN UNION

EUROPEAN REGIONAL DEVELOPMENT FUND

INVESTING IN YOUR FUTURE!



GOVERNMENT OF ROMANIA



GOVERNMENT OF BULGARIA



- **Историческият музей Русе**, учреден през 1904 година приютава 140 000 експоната, а основният е Боровското съкровище. Музеят излага всички обекти, извлечени в следствие на археологически разкопки в средновековния град Червен и античните крепости по Дунав – Ятрус и Сексагинта Приста.



- **Римската крепост „Сексагинта Приста“**, антична крепост в град Русе, чието име означава „пристанище на шестдесетте кораба“.
- **Къщата на Калиопа** – приютава експозиция на битови предмети, дрехи, бижута, аксесоари, посуда и др., представляващи историята на градското развитие на Русе, неговото културно многообразие, връзката която има с Европа и културните влияния, довели до развитието на града в днешната му форма. Тук се намират и репродукции или макети на вътрешни уредби от други исторически епохи, възстановен е хол, музикален салон, спалня, стая за рисуване.





EUROPEAN UNION
EUROPEAN REGIONAL DEVELOPMENT FUND
INVESTING IN YOUR FUTURE!



GOVERNMENT OF ROMANIA



GOVERNMENT OF BULGARIA



Снимки, направени от екипа, извършил проучването





EUROPEAN UNION
EUROPEAN REGIONAL DEVELOPMENT FUND
INVESTING IN YOUR FUTURE!



GOVERNMENT OF ROMANIA



GOVERNMENT OF BULGARIA



<http://www.interregrobg.eu>

INTERREG V-A ROMANIA-BULGARIA
ROBG 291; GreenTourPro
Nr. sol. CPN 3.1 Valoare.....



EUROPEAN UNION
EUROPEAN REGIONAL DEVELOPMENT FUND
INVESTING IN YOUR FUTURE!



GOVERNMENT OF ROMANIA



GOVERNMENT OF BULGARIA





EUROPEAN UNION
EUROPEAN REGIONAL DEVELOPMENT FUND
INVESTING IN YOUR FUTURE!



GOVERNMENT OF ROMANIA



GOVERNMENT OF BULGARIA



<http://www.interregrobg.eu>

INTERREG V-A ROMANIA-BULGARIA
ROBG 291; GreenTourPro
Nr. sol. CPN..... Valoare.....




EUROPEAN UNION
EUROPEAN REGIONAL DEVELOPMENT FUND
INVESTING IN YOUR FUTURE!



GOVERNMENT OF ROMANIA



GOVERNMENT OF BULGARIA





EUROPEAN UNION
EUROPEAN REGIONAL DEVELOPMENT FUND
INVESTING IN YOUR FUTURE!



GOVERNMENT OF ROMANIA

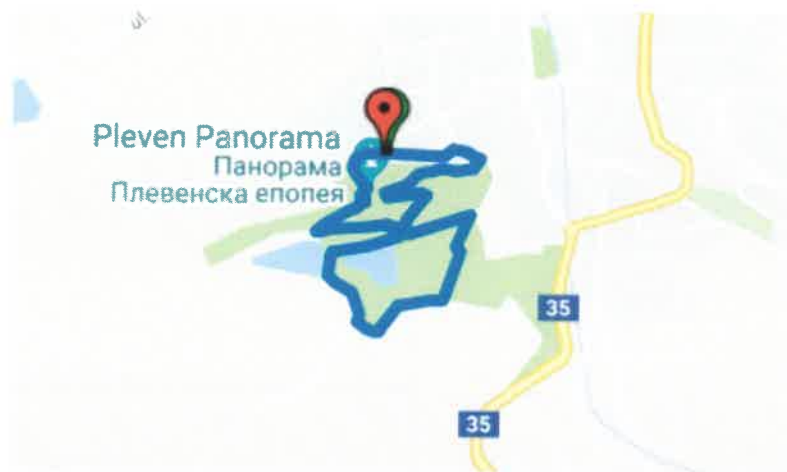


GOVERNMENT OF BULGARIA



6.1.1.2 Бягане в Плевен

Област Плевен е домакин на маршрут за бягане с дължина 5,4 км, преминаващ през парк – музей Скобелев, в близост до Плевен. Паркът е построен между 1904 и 1907 г. на мястото на бойното поле на обсадата на Плевен по време на Руско-турската война от 1877-78г. Паркът се намира в долината, наречена Мъртва долина, поради това че в нея са загинали 6500 руски и румънски войници, ранени и убити по време на битката. Десетки руски оръдия от войната са подредени като в батареи в парка, като паркът е предпочитано място за разходки от жителите на Плевен. Плевенската панорама е още една забележителност, посветена на събитията в Плевенската обсада. Нивото на трудност е ниско.



Места за настаняване в Плевен

- **Парк хотел Кайлъка ******

Разположен в защитената зона на парк Кайлъка, парк хотел Кайлъка е заобиколен от спокойни природни пейзажи. Пейзажната градина включва чешма и мост. Центърът на Плевен с популярните си търговски улици е само на 2,5 километра.

Адрес – Парк Кайлъка, 5800 Плевен, България

<http://www.interregrobg.eu>





EUROPEAN UNION
EUROPEAN REGIONAL DEVELOPMENT FUND
INVESTING IN YOUR FUTURE!



GOVERNMENT OF ROMANIA



GOVERNMENT OF BULGARIA



• **Хотел Ростов ******

Хотел Ростов се намира в центъра на Плевен. Предоставя добре оборудвани стаи с панорамна гледка и безплатен WiFi интернет. Стаите в хотел Ростов имат климатик, телевизор с кабелни канали и кът за сядане. Баните са с душ и безплатни тоалетни принадлежности.

Адрес – ул. Цар Борис III № 2, 5800 Плевен, България

• **Луксозни стаи Марина *****

Луксозни стаи Марина предлага безплатен WiFi и се намира в Плевен. Рецепцията на този тризвезден хотел работи денонощно. Мястото за настаняване е на 1,3 километра от мол „Панорама“.

Адрес – ул. Васил Левски 148, ет. 2, 5800, Плевен – България

• **Хотел Сити Плевен *****

Хотел Сити Плевен се намира точно в центъра на Плевен, на 200 метра от Историческия музей. Той предлага стилни климатизирани стаи, елегантен ресторант, безплатен достъп до интернет чрез телевизора и безплатен частен паркинг.

Адрес – ул. Стоян Заимов 2А, 5800 Плевен, България

• **Хотел Балкан *****

Хотел Балкан се намира в Плевен, на 2,4 километра от търговски център Panorama Mall, и предлага разнообразни удобства, сред които бар. Всички стаи включват плоскоекранен телевизор със сателитни канали и собствена баня. На място има денонощна рецепция, румсървис и помещение за съхранение на багаж.

Адрес – бул. Русе № 85, 5800 Плевен, България

• **Арт Хотел Галерия *****

Арт Хотел Галерия е разположен в зелен жилищен район, южно от центъра на Плевен, на 100 метра от булевард „Христо Ботев“. Предлага климатизирани стаи с телевизор с плосък екран с кабелни канали, безплатен самостоятелен паркинг и ресторант.

Адрес – ул. Кайлъшка № 7, 5800 Плевен, България

• **Хотел Орбита Палас *****

Хотел Орбита Палас осигурява настаняване в климатизирани стаи. Той е разположен в природен резерват и национален парк Кайлъка, на 7 километра от центъра на Плевен. На място ще намерите уелнес зона, състояща се от различни плувни басейни, хидромасажна вана и сауна. Малкият фитнес център може да се ползва от всички гости.

Адрес – Парк Кайлъка, 5800 Плевен, България

• **Хотел Каскада ****

Хотел „Каскада“ предлага възможност за настаняване в самия център на Плевен. Хотелът разполага с ресторант. Стаите са климатизирани и имат телевизор с плосък екран. Също така те са оборудвани и със собствена баня с душ. Хотел Каскада предлага безплатен WiFi интернет в целия имот.

Адрес – площад Свобода № 12, 5800 Плевен, България



EUROPEAN UNION
EUROPEAN REGIONAL DEVELOPMENT FUND
INVESTING IN YOUR FUTURE!



GOVERNMENT OF ROMANIA



GOVERNMENT OF BULGARIA



- **Хотел Мираж Плевен *****

Хотел Мираж Плевен е на 700 метра от търговски център Panorama Mall в Плевен и предлага безплатен WiFi. Всяка стая разполага с климатик. Рецепцията работи денонощно. Частният паркинг е безплатен.

Адрес – ул. Васил Левски 120, ет. 2, 5800, Плевен – България

Туристически забележителности в Плевен

- **Парк Кайлъка** Името Кайлъка идва от турската дума каялик и означава скалисто място. Това е голям парк и защитена зона южно от Плевен, България, разположен в карстова долина. Паркът е разположен на площ от 10 квадратни километра и е заобиколен от стръмни скали, идеални за катерене. Руините на римската крепост Сторгозия се намират в Кайлъка, както и езера и язовир с лодки и водни колела, плувен басейн, хотели, кафенета, ресторанти, дискотеки и детски площадки.



- **Римска крепост Сторгозия** Първоначално започва историята си като римски път, след това става крепост в късната античност поради набезите на готи и други варварски племена след 238 година. В началото на IV в. е укрепена с отбранителна стена с ширина 2,20 метра. Археологическите разкопки разкриват и две порти, три отбранителни кули, както и жилищни сгради, голяма базилика от четвърти век и обществена конюшня. Крепостта съществува до края на VI-ти век, когато славянското селище води до нейното изоставяне, а по време на Османската империя, крепостта е практически разрушена (вероятно през XVI-ти век), така че камъните да могат да бъдат използвани за построяване на стена около турските конаци в Плевен.



EUROPEAN UNION
EUROPEAN REGIONAL DEVELOPMENT FUND
INVESTING IN YOUR FUTURE!



GOVERNMENT OF ROMANIA



GOVERNMENT OF BULGARIA

ROMANIA - BULGARIA



Interreg





EUROPEAN UNION
EUROPEAN REGIONAL DEVELOPMENT FUND
INVESTING IN YOUR FUTURE!




GOVERNMENT OF ROMANIA



GOVERNMENT OF BULGARIA



- **Музеят на виното** е открит на 17 септември 2018 г. в пещера в парк Кайлъка. Намира се на около 5 км от центъра на Плевен, което го прави красива, специална и лесно достъпна дестинация. Музеят е построен от български и френски архитекти, дизайнери и енолози и куратори на Историческия музей в Плевен. Музеят разполага с над 6000 бутилки български вина от всички райони на страната и много от тях се продават. . В допълнение, музеят се гордее с най-голямата колекция в страната с над 7000 стари вина (от 30 до 90 години). Освен вина, тук са изложени и различни предмети, използвани в процеса на производство на вино от няколко исторически периода, дори и от тракийския период. В избата има 100 винени бъчви от френско вино от цяла България.





EUROPEAN UNION
EUROPEAN REGIONAL DEVELOPMENT FUND
INVESTING IN YOUR FUTURE!



GOVERNMENT OF ROMANIA



GOVERNMENT OF BULGARIA



- **Църквата Св. Георги Победоносец** е построена между 1903 г. и 1907 г. в нео-византийски стил от архитекта П. Койчев и е посветена на руските и румънски войници, паднали за освобождението на България по време на обсадата на Плевен през 1877 г. Останките на много от тези войници се съхраняват в мавзолея. Иконите в мавзолея на параклиса са произведения на български художници. Параклисът на мавзолея носи името на св. Георги, покровител на войниците, и който също така се вижда на герба на град Плевен.



Снимки, направени от екипа, извършил проучването





EUROPEAN UNION
EUROPEAN REGIONAL DEVELOPMENT FUND
INVESTING IN YOUR FUTURE!



GOVERNMENT OF ROMANIA



GOVERNMENT OF BULGARIA



<http://www.interregrobg.eu>

INTERREG V-A ROMANIA-BULGARIA
ROBG 291; GreenTourPro
Nr. sol. CPN..... Valcare.....



EUROPEAN UNION
EUROPEAN REGIONAL DEVELOPMENT FUND
INVESTING IN YOUR FUTURE!



GOVERNMENT OF ROMANIA



GOVERNMENT OF BULGARIA





EUROPEAN UNION
EUROPEAN REGIONAL DEVELOPMENT FUND
INVESTING IN YOUR FUTURE!



GOVERNMENT OF ROMANIA



GOVERNMENT OF BULGARIA

ROMANIA - BULGARIA



<http://www.interregrobg.eu>

INTERREG V-A ROMANIA-BULGARIA
ROBG 291; GreenTourPro
Nr. sol. CPN... 31... Valcare...



EUROPEAN UNION
EUROPEAN REGIONAL DEVELOPMENT FUND
INVESTING IN YOUR FUTURE!



GOVERNMENT OF ROMANIA



GOVERNMENT OF BULGARIA



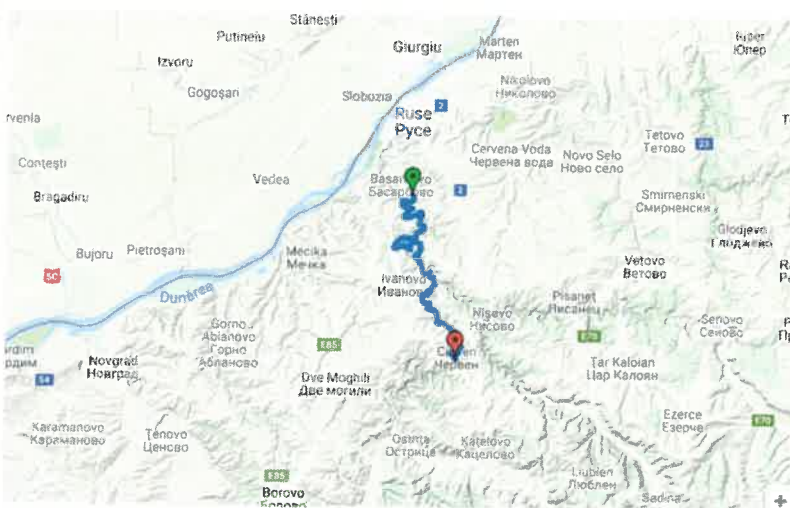
6.2.2 Походи

6.2.2.1 Поход в Парк Русенски лом

Първото предложение за 3-дневен поход (2 нощувки) е в Природен парк „Русенски Лом“, едноименната долина на реката е защитен и известен парк с впечатляващо биоразнообразие. Този аспект трябва да се има предвид при организирането на пешеходен туризъм и нашата препоръка е участниците да вземат спрейове против комари и против кърлежи, за да избегнат всякакви неудобства, които могат да възникнат. Слънцезащитният крем е неотменим за всеки летен туризъм.

Нивото на трудност на маршрута е средно до лесно, без трудни пътеки или промени в надморската височина. Това е плато, което може лесно да се премине.

Маршрутът започва от Басарабовския манастир и следва съществуващата пътека. Той минава през село Красен и отива по-нататък до Божичен, където ще бъде първата нощувка. От Божичен се преминава през парка до Ивановските скални църкви. Следващата нощувка ще бъде в Кошов, а на сутринта се потегля към крайната точка на похода – крепостта Червен. Определеното трасе е с дължина от 39,5 км.



Места за настаняване

- Къща за гости Crazy Pool

Разположена в Красен, област Русе, къща за гости Crazy Pool разполага с ресторант. Имотът има изглед към езерото.

Адрес – Вилна зона Иван Вазов 51, 7075 Красен, България



EUROPEAN UNION
EUROPEAN REGIONAL DEVELOPMENT FUND
INVESTING IN YOUR FUTURE!



GOVERNMENT OF ROMANIA



GOVERNMENT OF BULGARIA



• Хотел Русенски Лом ***

Хотел Русенски Лом се намира в Кошов, на 2 километра от крепостта Червен. Той разполага със спа зона със сауна, солариум, закрит басейн, парна баня и масажи. В хотела има ресторант с тераса. Хотелът предлага безплатен WiFi интернет в цялата сграда.

Адрес – ул. Хан Аспарух № 6, 7087 Кошов, България

• Къща за гости Кошов **

Разположена в Кошов, къщата за гости предлага безплатен WiFi интернет, тераса на слънце, с басейн и частен плаж. Гостите ползват безплатно велосипеди и градина. Стаите имат излаз към вътрешен двор.

Адрес – ул. Хан Аспарух № 43, 7087 Кошов, България

• Хотел Черният Щъркел *

Хотел Черният Щъркел се намира в село Нисово и предлага безплатен открит басейн, безплатна хидромасажна вана, безплатна турска баня и безплатен фитнес център. Във всички зони има безплатен Wi-Fi интернет, а в близост до хотела има безплатен обществен паркинг.

Адрес – ул. Цар Освободител № 12, 7079 Нисово, България

• Семейен хотел Валдес **

Семейен хотел Валдес се намира в населено място Божичен, има обща зала, градина и тераса. Стаите на този двузвезден хотел предлагат достъп до открит басейн, гледка към градината. Персоналът може да организира трансфери от / до летището.

Адрес – ул. Черно Море № 9, 7089 Божичен, България

Туристически забележителности

- **Средновековният град Червен** от 14-ти век предлага красива панорама към местността и река Черни Лом. Известен е с добре запазените си разнообразни елементи от въпросния период, укрепени стени, ателиета от периода, стаи на аристократите, различни предмети, керамика, бижута, всичко това е част от Боровското съкровище, изложено в Русенския Исторически Музей. Кратка история на крепостта посочва, че градът е наследник на бивша византийска крепост от VI-ти век, а зоната е населена още от пристигането на траките по тези земи. Червен се споменава за първи път през XI-ти век в стара българска апокрифна хроника. Става важен след 1235 година, когато става седалище на българската средновековна православна епископия в Червен. Той е засегнат от монголските нападения на Златната орда през 1242 г. и за кратко е завладян от византийските войски по време на царуването на цар Ивайло (1278-1280).
- **Басарбовският скален манастир** – Св. Димитър Басарбовски Макар и основан по време на Втората българска държава, най-ранното писмено споменаване на манастира датира от петнадесети век в един османски данъчен запис. Манастирът става известен през 17-ти век след смъртта на Св. Димитър Басарбовски. Свети Димитър Басарбовски е овчар и води аскетичен живот в скалите на манастира. Почива през 1685 година. Погребан е в селската църква, но през руско-турската война от 1768-1774 г., генерал Пьотр Салтиков се съгласил да пренесе мощите на светеца в Русия. Пътят им минавал през Румъния. По това време е имало епидемия от чума в тази страна. Според легендата, когато мощите на светеца влезли в Букурещ, хората престанали да умират от чумата. Жителите на града помолили генерала да остави мощите на светеца там.



EUROPEAN UNION

EUROPEAN REGIONAL DEVELOPMENT FUND

INVESTING IN YOUR FUTURE!



GOVERNMENT OF ROMANIA



GOVERNMENT OF BULGARIA



Днес мощите му се намират в Букурещ, в църквата Св. Константин и Елена. През 1937 г. отец Хрисант се установява в Басарбовския манастир и го възобновява. Манастирът празнува своя светец на 26 октомври – денят на Св. Димитър.





EUROPEAN UNION
EUROPEAN REGIONAL DEVELOPMENT FUND
INVESTING IN YOUR FUTURE!



GOVERNMENT OF ROMANIA



GOVERNMENT OF BULGARIA



- **Пещерата Орлова чука** е пещера, разположена в Дунавската равнина, североизточна България, парк Русенски Лом. С обща дължина 13 437 м, Орлова чука е втората по дължина пещера в страната след Духлата. Пещерата е открита през 1941 г. и е открита за туристи през 1957 година. Орлова Чука е дом на 14 вида прилепи. В пещерата са открити върхове на копия, брадви и парчета от керамика, датиращи от праисторически времена. Тук се намират и останки от пещерни мечки.



- **Ивановските скални църкви**

Това са група монолитни, издълбани в скалите, църкви – капела и манастири, в Природен парк Русенски Лом, построени в скалите, на 32 м над реката, по чиито брегове са построени и напълно се различават от други манастирски комплекси в България, разположени в близост до село Иваново. Комплексът е познат със своите средновековни красиви и добре запазени фрески.

Комплексът се отличава със стенописи, много добре запазени и изключително известни, от 13 и 14-ти век, представящи много добре българското средновековно изкуство. Комплексът е съставен от Църквата Св. Архангел Михаил („Затрупаната църква“), Кръщалнята, Господев дол, „Съборената“ църква („Св. Теодор“) и църквата „Св. Богородица“

Снимки, направени от екипа, извършил проучването



EUROPEAN UNION
EUROPEAN REGIONAL DEVELOPMENT FUND
INVESTING IN YOUR FUTURE!



GOVERNMENT OF ROMANIA



GOVERNMENT OF BULGARIA



INTERREG V-A ROMANIA-BULGARIA
ROBG 291; GreenTourPro
Nr. sol. CPN..... Valoare.....



EUROPEAN UNION
EUROPEAN REGIONAL DEVELOPMENT FUND
INVESTING IN YOUR FUTURE!



GOVERNMENT OF ROMANIA



GOVERNMENT OF BULGARIA





EUROPEAN UNION
EUROPEAN REGIONAL DEVELOPMENT FUND
INVESTING IN YOUR FUTURE!



GOVERNMENT OF ROMANIA



GOVERNMENT OF BULGARIA



INTERREG V-A ROMANIA-BULGARIA
ROBG 291; GreenTourPro
Nr. sol. CPN. 31 Valoare.



EUROPEAN UNION
EUROPEAN REGIONAL DEVELOPMENT FUND
INVESTING IN YOUR FUTURE!



GOVERNMENT OF ROMANIA



GOVERNMENT OF BULGARIA





EUROPEAN UNION
EUROPEAN REGIONAL DEVELOPMENT FUND
INVESTING IN YOUR FUTURE!



GOVERNMENT OF ROMANIA



GOVERNMENT OF BULGARIA



6.2.2.2 Поход Велико Търново

Във Велико Търново предложеният поход е с дължина от 31 км и се прави в Арбанаси и околностите, след това се слиза в стария град Велико Търново, където се разглеждат редица туристически забележителности, които предлага стария средновековен град. Нивото на трудност е изключително вариращо, със зони за начинаещи, градски зони, в Арбанаси и Велико Търново, до зони със средна трудност и дори трудни зони – в горските райони. Предложението е първата нощувка да се направи в Арбанаси, втората във Велико Търново.



Места за настаняване във Велико Търново

• Интерхотел Велико Търново ****

Интерхотел Велико Търново се намира в центъра на Велико Търново, на 2 км от крепостите Царевец и Трапезица. Осигурен е безплатен охраняем паркинг. Всяка стая разполага с безплатен WiFi и балкон с живописен изглед към старата българска столица.

Адрес – ул. Ал. Пенчев № 2, 5000 Велико Търново, България

• Агуста Спа Хотел ***

Хотел Агуста е отворен през 2013 г. във Велико Търново. Той предлага безплатен закрит басейн и фитнес център, ежедневна закуска на шведска маса, лоби бар и безплатен Wi-Fi достъп във всички зони. Рецепцията е отворена 24 часа от 24.

Адрес – ул. Цветарска № 4, 5000 Велико Търново, България

• Арена Търново Хотел ***

Арена Търново се намира на удобно и тихо място в центъра на старата столица Велико Търново. Това е луксозен хотел в близост до стадиона Ивайло, предлагащ отличен ресторант. Във всички части на хотела има безплатен Wi-Fi достъп.

Адрес – ул. Славянска № 2, 5000 Велико Търново, България



EUROPEAN UNION
EUROPEAN REGIONAL DEVELOPMENT FUND
INVESTING IN YOUR FUTURE!



GOVERNMENT OF ROMANIA



GOVERNMENT OF BULGARIA



• **Хотел Конкорд *****

Хотел Конкорд се намира на тиха и спокойна улица в централната част на Велико Търново. Той е само на 5 минути пеша от оживения център на града.

Адрес – ул. Цанко Церковски № 14, 5000 Велико Търново, България

• **Хотел Плей *****

Хотел Плей се радва на централно местоположение на главната улица в старата част на Велико Търново. Тризвездният хотел Play разполага с модерни дизайнерски стаи и безплатен Wi-Fi интернет. В околностите на хотела гостите могат да намерят разнообразни ресторанти и кафенета, както и търговска зона.

Адрес – ул. Рафаел Михайлов № 2, 5000 Велико Търново, България

• **Хотел Централ *****

Хотел Централ е удобно разположен на тиха улица, само на 100 метра от историческата част на Велико Търново и от оживената главна търговска улица. На разположение на гостите има стаи с безплатен Wi-Fi и телевизор.

Адрес – ул. Хаджи Димитър № 17А, 5000 Велико Търново, България

• **Хотел Студио *****

Разположен на пазарен площад в историческия център на Велико Търново, хотел Студио предлага изглед към крепостта Царевец и хълма. Хотелът разполага с лоби бар и тераса с панорамна гледка. Безплатен Wi-Fi е на разположение във всички части на имота.

Адрес – ул. Тодор Лефтеров № 4, 5000 Велико Търново, България

• **Хотел Лъки ****

Разположен на тихо място в историческия център на Велико Търново, хотел Lucky предлага безплатен Wi-Fi интернет. Панорамните стаи предлагат гледка към крепостта Царевец или катедралата.

Адрес – ул. Никола Пиколо № 3, 5000 Велико Търново, България

• **Хотел Анхеа ****

Хотел Анхеа се намира в град Велико Търново. Той предлага климатизирани стаи с безплатен Wi-Fi. Хотелът се намира на главната търговска улица. Хотелът разполага със снек-бар и вътрешен двор с поляна.

Адрес – ул. Независимост № 32, 5000 Велико Търново, България

• **The Hill ****

Къща за гости Хълма е разположена в сърцето на историческия стар град на Велико Търново. На място се сервира закуска в просторна зала с панорамна гледка. Залата може да се ползва също за събирания и бизнес срещи.

Адрес – ул. Никола Пиколо № 2, 5000 Велико Търново, България

• **Семеен хотел Варуша****

Семеен хотел Варуша се намира във Велико Търново и предлага климатизирани помещения за настаняване с безплатен Wi-Fi и общ салон. Всяка стая разполага с кабелна телевизия, маса за хранене и самостоятелна баня с душ и безплатни тоалетни принадлежности. Някои помещения за настаняване имат балкон и изглед към града.

Адрес – ул. Възстаническа № 7, 5000 Велико Търново, България



EUROPEAN UNION
EUROPEAN REGIONAL DEVELOPMENT FUND
INVESTING IN YOUR FUTURE!



GOVERNMENT OF ROMANIA



GOVERNMENT OF BULGARIA



Туристически забележителности във Велико Търново

- Улица Гурко е една от най-живописните улици в стария град. Наречен е в памет на руския генерал Йосиф Владимирович Ромейко-Гурко. По време на Руско-турската освободителна война (1877-1878 г.) той освобождава град Търново на 7 юли 1877 г. (друга улица в града се нарича „7 юли“). Във възпоменание на Генерал Гурко е издигнат негов бюст в парка Марно Поле в центъра на града. Ежегодно по това време генералът се чества с официален почит от кадетите от Националния военен университет на града, а местният клон на Историческото дружество „Традиция“ прави възстановка на събитието.



INTERREG V-A ROMANIA-BULGARIA
ROBG 291; GreenTourPro
Nr. sol. CPN..... Valoare.....



EUROPEAN UNION
EUROPEAN REGIONAL DEVELOPMENT FUND
INVESTING IN YOUR FUTURE!



GOVERNMENT OF ROMANIA



GOVERNMENT OF BULGARIA



- **Крепостта Царевец** е средновековна крепост, разположена върху едноименния хълм във Велико Търново. Тя е била столица на втората българска държава и е била престолен град за много български царе. В момента е популярна туристическа атракция. Има три входа, главният вход се намира в източната част на хълма. Комплексът е разположен в центъра, заобиколен от вътрешна каменна стена, две бойни кули и два входа – северен и южен. Състои се от тронна зала, църквата на крепостта и царската стая. Реставрацията на крепостта Царевец започва през 1930 г. и завършва през 1981 г. в чест на 1300 години от основаването на българската държава.

На върха на хълма е разположен комплекс с площ от около 3000 кв. м. Патриаршеската катедрала на Възнесение Господне, построена върху ранно-християнска катедрала, е възстановена през 1981 г. и е изографисана през 1985 година. Фреските във вътрешността на катедралния храм, изографисани в модерен стил, по-нов отколкото традиционните православни фрески, илюстрира традиционни православни теми както и славните и трагични моменти на втората българска държава.

Аудио-визуалният спектакъл „Звук и светлина“ е вечерна атракция, за която се използват три лазера, разноцветна светлина, драматична музика и църковни камбани, за да се разкаже за падането на Търново и завземането му от турците, както и други ключови моменти от българската история.



INTERREG V-A ROMANIA-BULGARIA
ROBG 291; GreenTourPro
Nr. sol. CPN: 31 Valoare:



EUROPEAN UNION

EUROPEAN REGIONAL DEVELOPMENT FUND

INVESTING IN YOUR FUTURE!



GOVERNMENT OF ROMANIA



GOVERNMENT OF BULGARIA

ROMANIA - BULGARIA



- **Стамболовият мост**



- **Художествена галерия, Борис Денев**



<http://www.interregrobg.eu>

INTERREG V-A ROMANIA-BULGARIA
ROBG 291; GreenTourPro
Nr. sol. CPN..... Valoare.....



EUROPEAN UNION
EUROPEAN REGIONAL DEVELOPMENT FUND
INVESTING IN YOUR FUTURE!



GOVERNMENT OF ROMANIA



GOVERNMENT OF BULGARIA



- Паметникът Майка България



INTERREG V-A ROMANIA-BULGARIA
ROBG 291; GreenTourPro
Nr. sol. CPN. 31 Valoare.....



EUROPEAN UNION
EUROPEAN REGIONAL DEVELOPMENT FUND
INVESTING IN YOUR FUTURE!



GOVERNMENT OF ROMANIA



GOVERNMENT OF BULGARIA



- Музей „Възраждане и учредително събрание“



- **Арбанаси** е живописен град Велико Търново, разположен на плато, на 4 км от Велико Търново. Той е известен с богатата си история и с голям брой исторически паметници, като църквите от XVI и XVII век и примери от българската национална архитектура, които превръщат Арбанаси в популярна туристическа дестинация.

През XVIII-ти век Арбанаси е редовно посещаван от фанариотските предводители на Влахия, а редица изгонени от родината си влашки аристократи се установяват временно в това село – например Николае Брънковяну, Йоан (Янаке) Върхеску и други. През 1790 в Арбанаси живеели 17 влашки аристократи с техните семейства. Досега някои от къщите в Арбанаси са кръстени на бившите собственици – власи (Брънковяну, Кантакузино, Филипеску).

Днес Арбанаси е обект в списъка на ЮНЕСКО и е специална туристическа атракция с ресторанти и други туристически структури, магазини за сувенири и др.



EUROPEAN UNION
EUROPEAN REGIONAL DEVELOPMENT FUND
INVESTING IN YOUR FUTURE!



GOVERNMENT OF ROMANIA



GOVERNMENT OF BULGARIA



INTERREG V-A ROMANIA-BULGARIA
ROBG 291; GreenTourPro
Nr. sol. CPN..... Valoare.....



EUROPEAN UNION
EUROPEAN REGIONAL DEVELOPMENT FUND
INVESTING IN YOUR FUTURE!



GOVERNMENT OF ROMANIA



GOVERNMENT OF BULGARIA



<http://www.interregrobg.eu>

INTERREG V-A ROMANIA-BULGARIA
ROBG 291; GreenTourPro
Nr. sol. CPN 31. Valoare.....



EUROPEAN UNION
EUROPEAN REGIONAL DEVELOPMENT FUND
INVESTING IN YOUR FUTURE!



GOVERNUL ROMÂNIEI
GOVERNMENT OF ROMANIA



GOVERNMENT OF BULGARIA

ROMANIA - BULGARIA



INTERREG V-A ROMANIA-BULGARIA
ROBG 291; GreenTourPro
Nr. sol. CPN..... Valoare.....



EUROPEAN UNION
EUROPEAN REGIONAL DEVELOPMENT FUND
INVESTING IN YOUR FUTURE!



GOVERNMENT OF ROMANIA



GOVERNMENT OF BULGARIA



INTERREG V-A ROMANIA-BULGARIA
ROBG 291; GreenTourPro
Nr. sol. CPN..... Valoare.....



EUROPEAN UNION
EUROPEAN REGIONAL DEVELOPMENT FUND
INVESTING IN YOUR FUTURE!



GOVERNMENT OF ROMANIA



GOVERNMENT OF BULGARIA





EUROPEAN UNION
EUROPEAN REGIONAL DEVELOPMENT FUND
INVESTING IN YOUR FUTURE!



GOVERNMENT OF ROMANIA

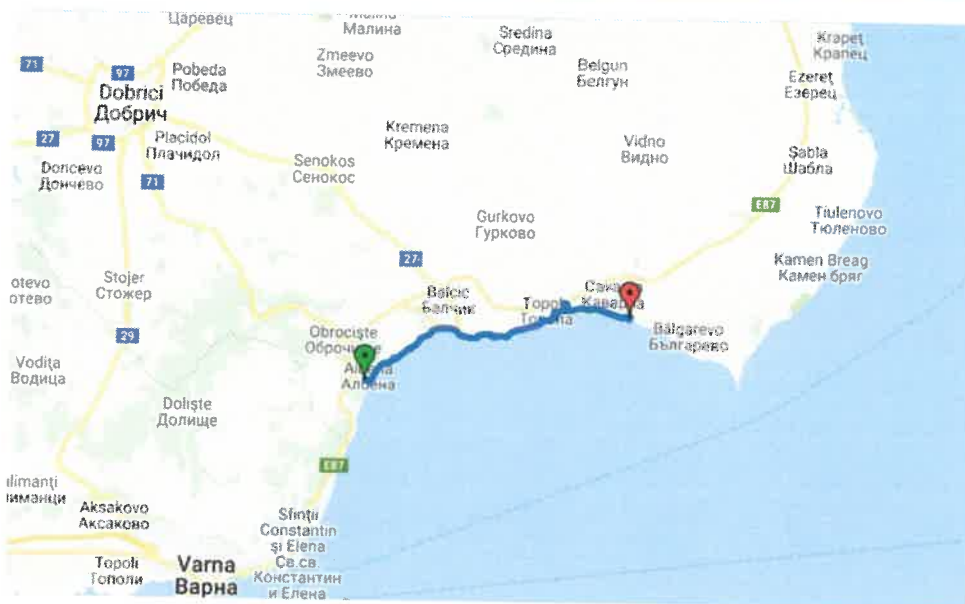


GOVERNMENT OF BULGARIA



6.2.2.3 Поход Каварна – Балчик

За област Добрич е избран 31 километров поход с начална точка на Каварна и пристигане в Албена. Походът е с ниско ниво на трудност, с малки междинни части, по крайбрежието, повечето от походът се извършва по крайбрежните български плажове. Броят на местата за настаняване, красотата на местата превръщат този район в идеално място за поход към края на лятото. Като 3-дневен поход, двете нощувки ще бъдат направени в многото хотели покрай плажа Икантълъка през първата вечер, а в Балчик през втората. Участниците ще могат да се насладят на плажа, морето и изобилието от забележителности, които се срещат по път.



Места за настаняване Балчик – Икантълъка

- **Sea Paradise Apartment Complex**

Апартаменти Sea Paradise предлагат изглед към прекрасния залив Бялата Лагуна, възхитителна гледка в усамотен и тих район и голф игрища на скалите зад него.

Адрес – Бялата Лагуна, 9600 Каварна, България

<http://www.interregrobg.eu>

INTERREG V-A ROMANIA-BULGARIA
ROBG 291; GreenTourPro
Nr. sol. CPN 311 Valoare 155...



EUROPEAN UNION
EUROPEAN REGIONAL DEVELOPMENT FUND
INVESTING IN YOUR FUTURE!



GOVERNMENT OF ROMANIA



GOVERNMENT OF BULGARIA



- **Клуб хотел Вила Романа**

Апартаментите Вила Романа са разположени по плажа Икатанлъка – между Балчик и Каварна и на 5 пеша ход от плажа, предлагат редица места за настаняване с климатик и безплатен безжичен интернет. Хотелът разполага със сезонен открит басейн с минерална вода и фитнес център, който се предлага срещу допълнително заплащане. На място има безплатен частен паркинг.

Адрес – зона Икатанлъка, 9600 Каварна, България

- **Royal Bay Resort All Inclusive ******

Разположен точно до плажа на Черно море, елегантният апартхотел Royal Bay предлага светли стаи и безплатен безжичен интернет. Той също така разполага със сезонен плувен басейн, детски басейн и детска развлекателна програма. Имотът разполага с 2 сгради, една на брега на морето и една пристройка.

Адрес – ул. Аполония № 7, Икатанлъка, между Балчик и Каварна, 9650, Балчик, България

- **Семеен хотел Анелия *****

Разположен в спокойната местност Икатанлъка, на 50 метра от плажа и между Балчик и Каварна, Семеен хотел Анелия предлага безплатен Wi-Fi и безплатен паркинг. Предлага градина и конферентна зала с капацитет до 50 души.

Адрес – Икатанлъка, 9650 Каварна, България

- **Хотел Слънчева перла *****

Хотел Слънчева перла се намира на тихо място на брега на Черно море. Той е заобиколен от частен парк и гледа към залива Бялата лагуна. Гостите имат на разположение открит басейн с минерална вода, на 180 метра от имота. На разположение има безплатен безжичен интернет.

Адрес – зона Икатанлъка, 9650 Каварна, България

- **Регина Мария Спа Дизайн Хотел ******

Разположен на самия морски бряг, в близост до ботаническата градина и двореца в Балчик, хотел Реджина Мария Спа предлага помещения за настаняване със самостоятелен санитарен възел и безплатен Wi-Fi интернет. Той има тераса с живописна морска гледка.

Адрес – Крайбрежна алея, 9600 Балчик, България

- **Хотел Мистрал ******

Хотел Мистрал има изглед към очарователното яхтено пристанище на Черно море и Балчик и предлага стаи със самостоятелен балкон. Удобствата включват безплатен WiFi и коли и велосипеди под наем.

Адрес – Крайбрежна алея 8Б, 9600 Балчик, България

- **Хотел Лотос *****

С изглед към морския бряг, хотел Лотос предлага удобно, комфортно обзаведени стаи и приятни заведения за хранене.

Адрес – ул. Приморска № 12, 9600 Балчик, България





EUROPEAN UNION
EUROPEAN REGIONAL DEVELOPMENT FUND
INVESTING IN YOUR FUTURE!



GOVERNMENT OF ROMANIA



GOVERNMENT OF BULGARIA



• **Бяла Къща Семейен хотел *****

Семейният хотел Бялата къща е точно до плажа в Балчик, на брега на Черно море. Предлага климатизирани стаи с безплатен Wi-Fi.

Адрес – ул. Гео Милев № 18, 9600 Балчик, България

• **Хотел Ахилея – Ол инклузив *****

Хотел Ахилея – Ол инклузив се намира на 200 метра от плажа на Балчик. Хотел Ахилея – Ол инклузив се състои от 4 сгради. Включва външен басейн, нощен клуб, бар и ресторант. В общите помещения е осигурен безплатен Wi-Fi.

Адрес – Ботаническа градина Двореца, 9000 Балчик, България

• **Хотел Наслада *****

Хотел Наслада се намира на 400 метра от плажа и яхтеното пристанище в Балчик. Той предлага 2 басейна, фитнес зала, ресторант с бар и съоръжения за барбекю. В целия хотел е осигурен безплатен Wi-Fi. Има безплатен частен паркинг и видео наблюдение.

Адрес – ул. Даки Йорданов № 20, 9600 Балчик, България

• **Семейен хотел Виктория *****

Семейен хотел Виктория е само на 50 метра от яхтеното пристанище и разполага с тераса на покрива с хидромасажна вана на открито. Ресторантът на място предлага традиционна българска кухня.

Адрес – ул. Приморска 1В, 9600 Балчик, България

• **Семейен хотел Морска звезда ****

Семейен хотел Морска звезда е разположен на брега на морето в Балчик и предлага тераса. Има ресторант, денонощна рецепция, общ салон и безплатен WiFi. Всички стаи имат сателитна телевизия.

Адрес – ул. Приморска № 7, 9600 Балчик, България

• **Морски Бриз ****

Разположен на 15 минути пеша от най-близкия плаж, хотел Морски Бриз предлага модерни студия, които осигуряват условия за пране и готвене, балкон и изглед към Черно море. Дворецът в Балчик е разположен само на 400 метра разстояние от хотела.

Адрес – Белите скали, ул. 4-та № 2, 9600 Балчик, България

Туристически забележителности

• **Замъкът на Кралица Мария и Ботаническата градина**

Наречен и „Тихото гнездо“, Замъкът на кралица Мария е построен между 1926 и 1937 г. по време на румънското управление на региона, за нуждите на румънската кралица Мария. Комплексът се състои от редица жилищни вили, стая за пушене, изба, електроцентрала, манастир, извор, параклис и много други сгради, както и парк, който днес е ботаническа градина. Дворецът в Балчик е на 17 метра над морското равнище.

Бялата вила е построена в близост до морето и е била лятна резиденция на кралицата. Архитектурният стил е смесица от мавритански и средиземноморски стилове и елементи от български къщи. Във вътрешността на замъка са запазени оригиналните мебели. Зад вилата / двореца е ботаническата градина с над 600 вида цветя.

<http://www.interregrobg.eu>





EUROPEAN UNION
EUROPEAN REGIONAL DEVELOPMENT FUND
INVESTING IN YOUR FUTURE!



GOVERNMENT OF ROMANIA



GOVERNMENT OF BULGARIA



- **Исторически музей Балчик**

Покривайки периода от 6-ти век до 1940 г., когато е включен в България, музеят притежава колекция от артефакти от римските светилища, средновековна керамика и стари снимки на града, представящи хронологично историята на Балчик.





EUROPEAN UNION
EUROPEAN REGIONAL DEVELOPMENT FUND
INVESTING IN YOUR FUTURE!



GOVERNMENT OF ROMANIA



GOVERNMENT OF BULGARIA



• Етнографски музей

Разположен в къща, построена през 60-те години и близо до Историческия музей, в Етнографския музей има колекция от над 1500 експоната, които отразяват ежедневието на жителите на града. Има много разнообразни предмети от керамика, традиционни костюми, ковано желязо, различни орнаменти, бижута, медни предмети и др.



• Храмът на Кибела

Едно от най-големите открития в България през последните години е направено през 2007 г., когато след разкопки за хотел археолозите откриват храма Кибела в центъра на Балчик, един от най-добре запазените в Европа. Храмът е служил 700 години, посветен на богинята Кибела, и е част от древния древен град Дионисополис, днешния Балчик.





EUROPEAN UNION
EUROPEAN REGIONAL DEVELOPMENT FUND
INVESTING IN YOUR FUTURE!



GOVERNMENT OF ROMANIA



GOVERNMENT OF BULGARIA



• Калиакра

Калиакра е дълъг и тесен район в южната част на Добруджа, в Северна България, граничещ с Черно море, на 12 км източно от Каварна, на 60 км североизточно от Варна и на 65 км югозападно от Мангалия. Брегът е стръмен, с вертикални скали, достигащи 70 метра до морето. Калиакра е природен резерват, където могат да се видят делфини и корморани. Той е разположен по Via Pontica, важен миграционен път на птиците в Африка до Източна и Северна Европа. Има и останки от крепостните стени, водоем, баня и резиденцията на деспот Добротица. Заливът Болата, с малък защитен плаж, се намира на север, в устието на живописен каньон, който също е част от природния резерват.



Снимки, направени от екипа, извършил проучването





EUROPEAN UNION
EUROPEAN REGIONAL DEVELOPMENT FUND
INVESTING IN YOUR FUTURE!



GOVERNMENT OF ROMANIA



GOVERNMENT OF BULGARIA



<http://www.interregrobg.eu>

INTERREG V-A ROMANIA-BULGARIA 161
ROBG 291; GreenTourPro
Nr. sol. CPN... 31... Valoare.....



EUROPEAN UNION

EUROPEAN REGIONAL DEVELOPMENT FUND


INVESTING IN YOUR FUTURE!



GOVERNMENT OF ROMANIA



GOVERNMENT OF BULGARIA





EUROPEAN UNION
EUROPEAN REGIONAL DEVELOPMENT FUND
INVESTING IN YOUR FUTURE!



GOVERNMENT OF ROMANIA



GOVERNMENT OF BULGARIA





EUROPEAN UNION
EUROPEAN REGIONAL DEVELOPMENT FUND
INVESTING IN YOUR FUTURE!



GOVERNMENT OF ROMANIA



GOVERNMENT OF BULGARIA





EUROPEAN UNION
EUROPEAN REGIONAL DEVELOPMENT FUND
INVESTING IN YOUR FUTURE!



GOVERNMENT OF ROMANIA



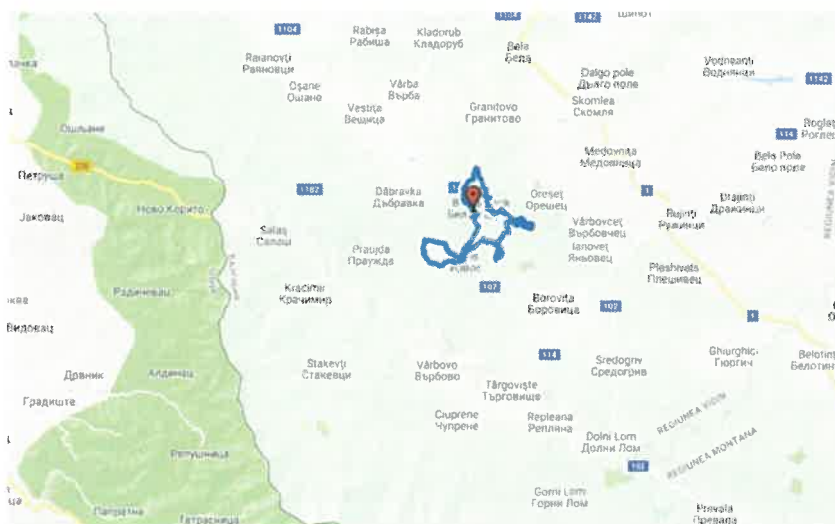
GOVERNMENT OF BULGARIA



6.2.3 Бягане и поход Белоградчик

Поход Белоградчик

За пешеходен туризъм в Белоградчик е избран маршрут със средно ниво на трудност, през района около селото. Като кръгов маршрут с връщане в другата част на града, в зависимост от избраната от вас туристическа дестинация, първата или втората нощувка може да се направи в града, а другата в място, подходящо за лагер. Крайното решение е на организатора. Маршрутът се състои от:



INTERREG V-A ROMANIA-BULGARIA
POBG 201; GreenTourPro
Nr. 591, CPN 31 Valoare.....



EUROPEAN UNION
EUROPEAN REGIONAL DEVELOPMENT FUND
INVESTING IN YOUR FUTURE!



GOVERNMENT OF ROMANIA

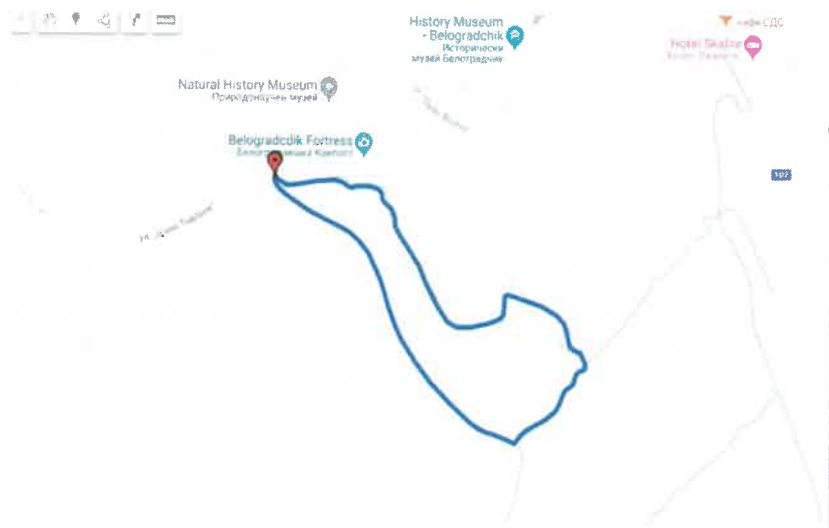


GOVERNMENT OF BULGARIA



Бягане Белоградчик

За организираното бягане в Белоградчик бе избран средно труден маршрут в основата на Белоградчишката крепост със същата точка на пристигане като отправна точка. Една обиколка е 1.7 км и за това състезание ще се направят минимум 2 обиколки за общо 3.4 км. Ако организаторът желае, може да организира това бягане с различни нива на трудност, като увеличи броя на обиколките.



Места за настаняване

• Хотел Скалите ****

Хотел „Скалите“ предлага невероятна гледка към уникалните и впечатляващи скални образувания – Белоградчишките скали, и предлага превъзходни съоръжения и услуги в центъра на Белоградчик.

Адрес – ул. Възраждане № 2, 3900 Белоградчик, България

• Къща за гости Его в Белоградчик **

Къща за гости Его в Белоградчик е на 7 минути пеша от крепостта Калето, най-близката автобусна спирка, супермаркет и няколко ресторанта.

Адрес – ул. Трети Март № 14, 3900 Балчик, България

• Къща за гости Его 2

Къща за гости Его 2 се намира в Белоградчик и предлага безплатен WiFi на цялата площ. На място има безплатен частен паркинг с 2 паркоместа в двора и допълнителни места на улицата.

Адрес – ул. Трети Март № 26, 3900 Балчик, България

• Castle Cottage Bed & Breakfast

Пансион със закуска Касъл Котидж се намира в Белоградчик, на 250 метра от Белоградчишките скали и крепостта Калето. Пансионът разполага със слънчева тераса с хидромасажна вана, която гледа към града и околните скални образувания.

Адрес – ул. Коло Тодоров № 36, 3900 Балчик, България





EUROPEAN UNION
EUROPEAN REGIONAL DEVELOPMENT FUND
INVESTING IN YOUR FUTURE!



GOVERNMENT OF ROMANIA



GOVERNMENT OF BULGARIA



- **Къща за гости Гето ****

Guesthouse Geto в Белоградчик предлага помещения за настаняване с климатик, балкон и собствена баня. Намира се само на 500 метра от крепостта Калето и на 10 минути пеша от центъра на града. Гостите имат на разположение открита хидромасажна вана срещу допълнително заплащане.

Адрес – ул. Трети Март № 47, 3900 Балчик, България

- **Семеен ресторант и хотел „Скалите“ ***

Разположен в град Белоградчик в непосредствена близост до центъра му с магазини и ресторанти. Хотелът предлага помещения за настаняване с кабелна телевизия. Има безплатен Wi-Fi във всички зони, а в хотела може да наемете и велосипеди.

Адрес – ул. Хаджи Димитър № 1, 3900 Балчик, България

Туристически места за посещаване

- **Белоградчишка крепост**

Близо до град Белоградчик е основната туристическа атракция на района и една от най-добре запазените средновековни крепости в България – Белоградчишката крепост, стара крепост, разположена на северните склонове на Стара планина. Той е паметник на културата от национално значение, като стените на крепостта са с дебелина над 2 метра и височина до 12 метра. Крепостта има три отделни укрепени двора, свързани с порти и обща площ от 10 210 квадратни метра. Той е възстановен през последните години, за да се превърне в паметник на културата.





EUROPEAN UNION

EUROPEAN REGIONAL DEVELOPMENT FUND

INVESTING IN YOUR FUTURE!



GOVERNMENT OF ROMANIA



GOVERNMENT OF BULGARIA



• Белоградчишки скали

Белоградчишките скали представляват група странни скални форми и конгломератни образувания, разположени на западните склонове на Стара планина, близо до Белоградчик в Северна България. Скалите варират в зависимост от цвета, на първо място от червено до жълто; някои скали





EUROPEAN UNION

EUROPEAN REGIONAL DEVELOPMENT FUND

INVESTING IN YOUR FUTURE!



GOVERNMENT OF ROMANIA



GOVERNMENT OF BULGARIA



достигат височина до 200 м. Много скали имат фантастични форми и са свързани с интересни легенди. Те често са наречени на хора или предмети, за които се смята, че им приличат. Белоградчишките скали са обявени за природна забележителност от българското правителство и представляват основна туристическа атракция в региона. Те са единственото местообитание на ендемичното българско растение *Hieracium belogradcense*, което е застрашено от изчезване.

<http://www.interregrobg.eu>

INTERREG V-A ROMANIA-BULGARIA
ROBG 201; GreenTourPro
Nr. sol. CPN. 31 169 Valcare.....



EUROPEAN UNION

EUROPEAN REGIONAL DEVELOPMENT FUND


INVESTING IN YOUR FUTURE!



GOVERNMENT OF ROMANIA



GOVERNMENT OF BULGARIA



• Пещера Магурата

Пещерата Магура се намира в Северозападна България, близо до село Рабиша, на 25 км от град Белоградчик в област Видин. Праисторическите стенописи в Магура са много сходни с тези на Grotta dei Cervi в Италия, които имат изключителен израз и голяма художествена дълбочина и се считат за най-значимите произведения на изкуството в след-палеолитната европейска епоха. През 1984 г. мястото е включено в Списъка на световното наследство на ЮНЕСКО.





EUROPEAN UNION
EUROPEAN REGIONAL DEVELOPMENT FUND
INVESTING IN YOUR FUTURE!



GOVERNMENT OF ROMANIA



GOVERNMENT OF BULGARIA



• Баба Вида

Баба Вида е средновековна крепост във Видин в Северозападна България и основна забележителност на града. Състои се от две концентрични фасадни стени и около девет кули, три от които са запазени с реалната си височина от средновековния период, включително оригиналните палатки, като този замък се смята за единствения средновековен замък, напълно запазен в цялата страна. Изграждането на укреплението е започнало през X век, на мястото в древната римска крепост Бонония. Крепостта Баба Вида е свързана с легенда, че един български крайдунавски цар, ръководил Видин, имал три дъщери: Вида, Кула и Гъмза. Преди смъртта си той раздели земята си между трите. Вида, най-възрастната, получила Видин и страните на север до Карпатите, Кула получила Зайчар и долината на река Тимок, а Гъмза трябвало да ръководи западните територии към Моравия. Въпреки, че Гъмза и Кула се женили за благородници и войни, Вида останала неженена и построила крепостта в собствения си град. Името на замъка означава „Баба Вида“.



INTERREG V-A ROMANIA-BULGARIA
POSG 2014 GreenTourPro
Nr. sol. CPN...31... Valoare.....



EUROPEAN UNION
EUROPEAN REGIONAL DEVELOPMENT FUND
INVESTING IN YOUR FUTURE!



GOVERNMENT OF ROMANIA

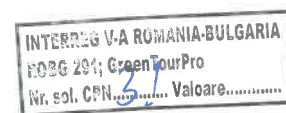


GOVERNMENT OF BULGARIA



Библиография

- СЪОБЩЕНИЕ НА КОМИСИЯТА ДО ЕВРОПЕЙСКИЯ ПАРЛАМЕНТ, СЪВЕТА, ЕВРОПЕЙСКИЯ ИКОНОМИЧЕСКИ И СОЦИАЛЕН КОМИТЕТ И КОМИТЕТА НА РЕГИОНИТЕ – Стратегия на Европейския съюз за региона на река Дунав – Брюксел, 8.12.2010 г.
- РЕШЕНИЕ №. 558 от 4 август 2017 г. за одобряване на Програмата за развитие на туристическите инвестиции – Масър план за инвестиции в туризма – и критерии за допустимост на инвестиционни проекти в туризма – ДЪРЖАВЕН ВЕСТНИК №. 653 от 8 август 2017 г.
- European Union Strategy for the Danube Region – <http://www.tourism.government.bg/en/kategorii/mezhdunarodna-turisticheska-politika/european-union-strategy-danube-region>
- Закон за туризма – <http://www.tourism.government.bg/en/kategorii/zakoni>
- Туризмът в България продължава своя спад– <https://www.capital.ro/turismul-din-bulgaria-isi-continua-declinul-118968.html>
- България. Туризмът, с растеж 25% – https://www.dcnews.ro/bulgaria-turismul-in-cre-tere-cu-25prc_589138.html
- Българската преса: България насърчава религиозния туризъм заедно с Румъния – <https://www.hotnews.ro/stiri-esential-22810058-presa-bulgara-bulgaria-promoveaza-impreuna-romania-turismul-religios.htm>
- Туристически атракции в Балчик, България – <https://europatravel.ro/sejururi/destinatie/bulgaria/balchik/158/atractii-turistice-in-balcic-bulgaria/135>
- ФОТО Изчезналите градове на Румъния. Крепостта Вичина, приказните места по Дунав, бранена от векове от чудовището „Самка Самодива“ – https://adevarul.ro/locale/calarasi/foto-orase-disparute-romania-cetatea-vicina-taramul-poveste-dunare-aparat-secole-monstrul-samca-samodiva-1_552f82c9cfbe376e352b2d1f/index.html
- Анализ и диагностика на настоящата ситуация в трансграничния регион Румъния – България http://www.spatial.mdrap.ro/files/Project%20results/Work%20Package%204/Executive%20sumary%20analysis_ro.pdf
- Масър план за националния туризъм на Румъния 2007 – 2026
- ИЗСЛЕДВАНЕ НА РАЗВИТИЕТО НА ПУБЛИЧНИТЕ ИНВЕСТИЦИИ В СПЕЦИФИЧНАТА ТУРИСТИЧЕСКА ИНФРАСТРУКТУРА В РУМЪНИЯ ЗА ПЕРИОДА 2007 – 2016 г. И ОСНОВНИТЕ НАПРАВЛЕНИЯ ЗА РАЗВИТИЕ
- Romania & Bulgaria – Lonely Planet ISBN: 9781786575432
- <https://www.active.com/running/articles/6-benefits-of-running>
- <https://www.runnersworld.com/beginner/a20847956/6-ways-running-improves-your-health-0/>
- <https://www.fitnessmagazine.com/workout/running/benefits-of-running/>
- <http://www.healthfitnessrevolution.com/top-10-health-benefits-hiking/>
- <https://www.webmd.com/fitness-exercise/features/hiking-body-mind>
- <https://www.healthyfamiliesbc.ca/home/blog/health-benefits-hiking>
- <https://www.booking.com>
- <https://www.speologie.org/Pe%C8%99tera-Nr2-de-la-Gura-Ponicovei-Pe%C8%99tera-din-Cuina-Turcului>





EUROPEAN UNION
EUROPEAN REGIONAL DEVELOPMENT FUND
INVESTING IN YOUR FUTURE!



GOVERNMENT OF ROMANIA



GOVERNMENT OF BULGARIA



- <http://www.traseeromania.ro/cetatea-medievala-tricule-tri-kule/>
- https://www.litoralulromanesc.ro/muzeu_callatis.htm
- <http://www.cunoastelumea.ro/belogradchik-bulgaria-o-cetate-desprinsa-parca-dintr-o-poveste-asezata-in-mijlocul-unor-formatiuni-stancoase-spectaculoase-galerie-foto/>
- <http://www.vidin-online.com/rom/rocle-din-belogradchik/>

Обяснителна бележка за графики и снимки

Графиките и статистическите данни имат споменат източник, INSSE (Национален статистически институт) Румъния и НСИ България. Снимките, използвани в описанията на турнето, са източник на интернет чрез браузърът на Google. Представителните графики за области и окръзи от избираемата зона, както и останалите снимки са собственост на EVA GLOBAL CONSULT SRL.

Всички хотели и настаняване са взети директно от booking.com

